Atlas
PLAHE 2023

cartografía digital físico social de

APROVECHAMIENTOS Y PROYECTOS HIDROELÉCTRICOS

ENERGÍA ARGENTINA

plahe Hidroenergía

plahe.energia-argentina.com.ar

APROVECHAMIENTOS HIDROELÉCTRICOS existentes

74
Total aprovechamientos hidroeléctricos existentes

12794.6 MW
Potencia Instalada

45694 GWh
Energía Media Anual

ENERGÍA ARGENTINA
plahe Hidroenergía
https://plahe.energia-argentina.com.ar

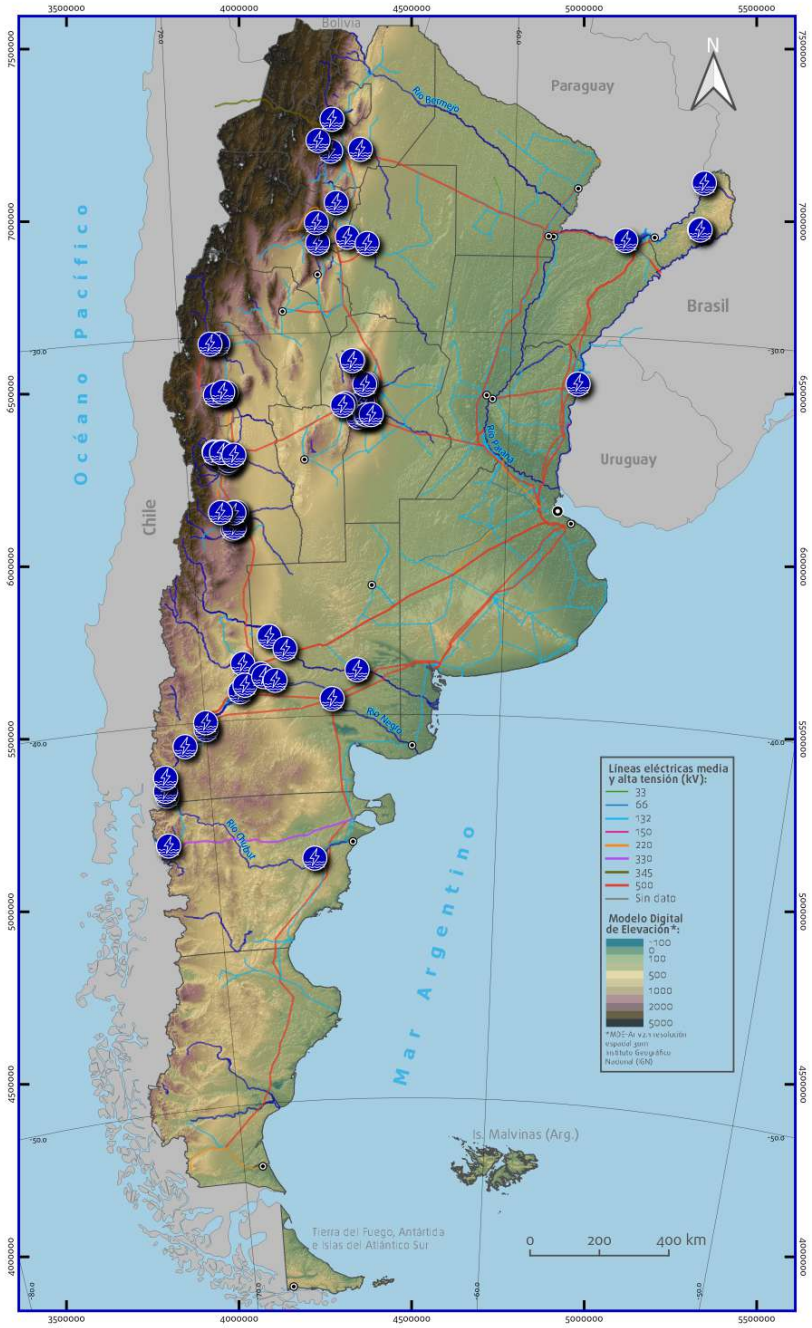

Cantidad de aprovechamientos hidroeléctricos **existentes** por provincia

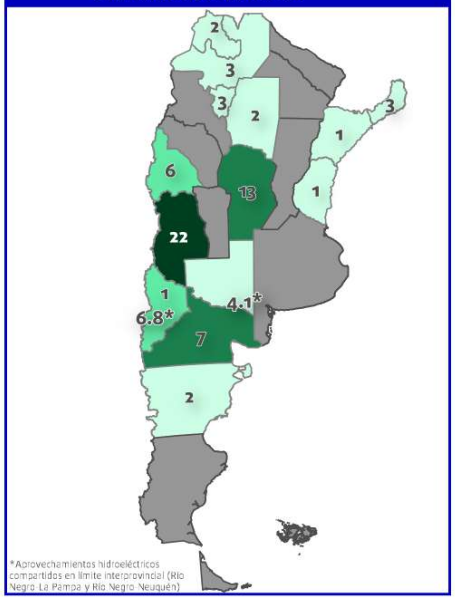

*Aprovechamientos hidroeléctricos compartidos en límite interprovincial (Río Negro La Pampa y Río Negro Neuquén)

Total de Potencia Instalada (MW) existente por provincia*

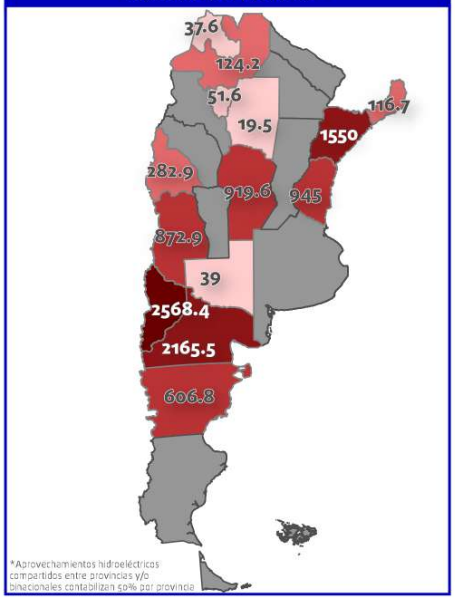

*Aprovechamientos hidroeléctricos compartidos entre provincias y/o binacionales contabilizan 50% por provincia

Total de Energía Media Anual (GWh) existente por provincia*

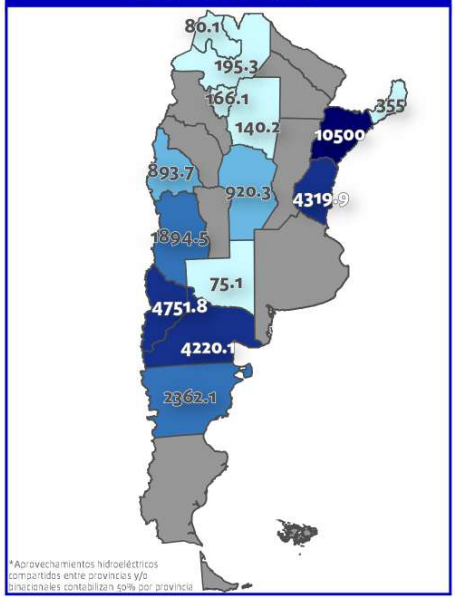

*Aprovechamientos hidroeléctricos compartidos entre provincias y/o binacionales contabilizan 50% por provincia

Aprovechamientos hidroeléctricos existentes por provincia respecto al total existente en país(%)

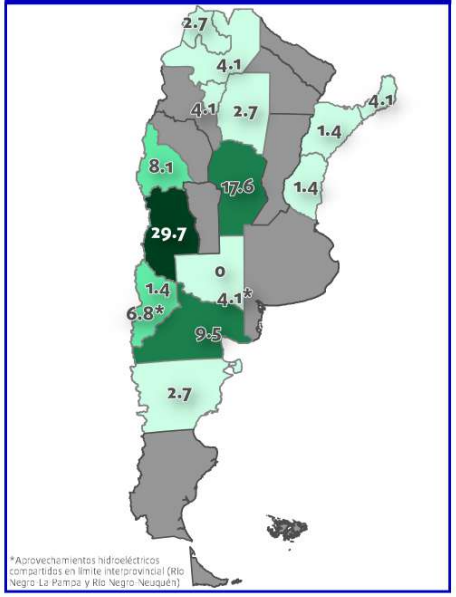

*Aprovechamientos hidroeléctricos compartidos en límite interprovincial (Río Negro La Pampa y Río Negro Neuquén)

Potencia instalada (MW) existente respecto al total existente en país (%)*

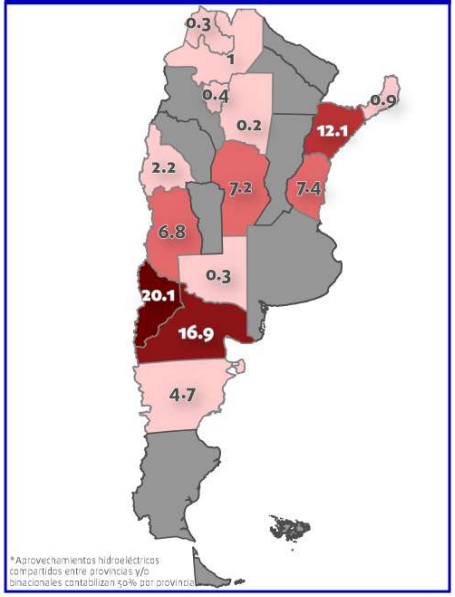

*Aprovechamientos hidroeléctricos compartidos entre provincias y/o binacionales contabilizan 50% por provincia

Energía Media Anual (GWh) existente respecto al total existente en país (%)*

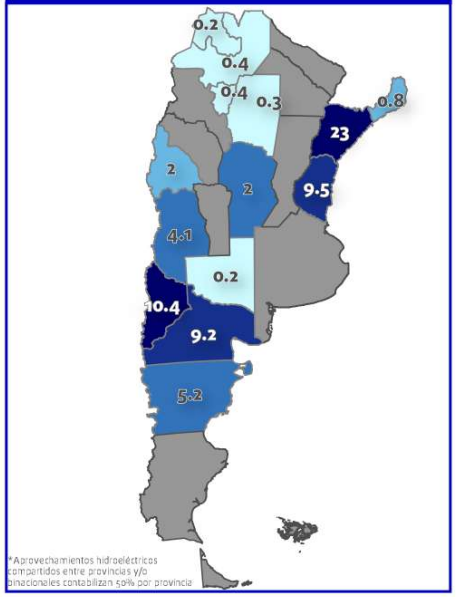

*Aprovechamientos hidroeléctricos compartidos entre provincias y/o binacionales contabilizan 50% por provincia

Aprovechamiento hidroeléctrico

José de la Quintana - Los Molinos 2

Existente

-64.43275 , -31.84712

4.48	16.65
Potencia Instalada (MW)	Energía Media Anual (GWh)

Provincia/s de ubicación del cierre:
Córdoba

Departamento/s
Calamuchita; Santa María

Municipio/s
Villa San Isidro

Población más cercana
José de la Quintana

Sistema Hídrico
Mar Chiquita

Cuenca Hidrográfica
de los Ríos Primero y Segundo

Río / Arroyo
Los Molinos

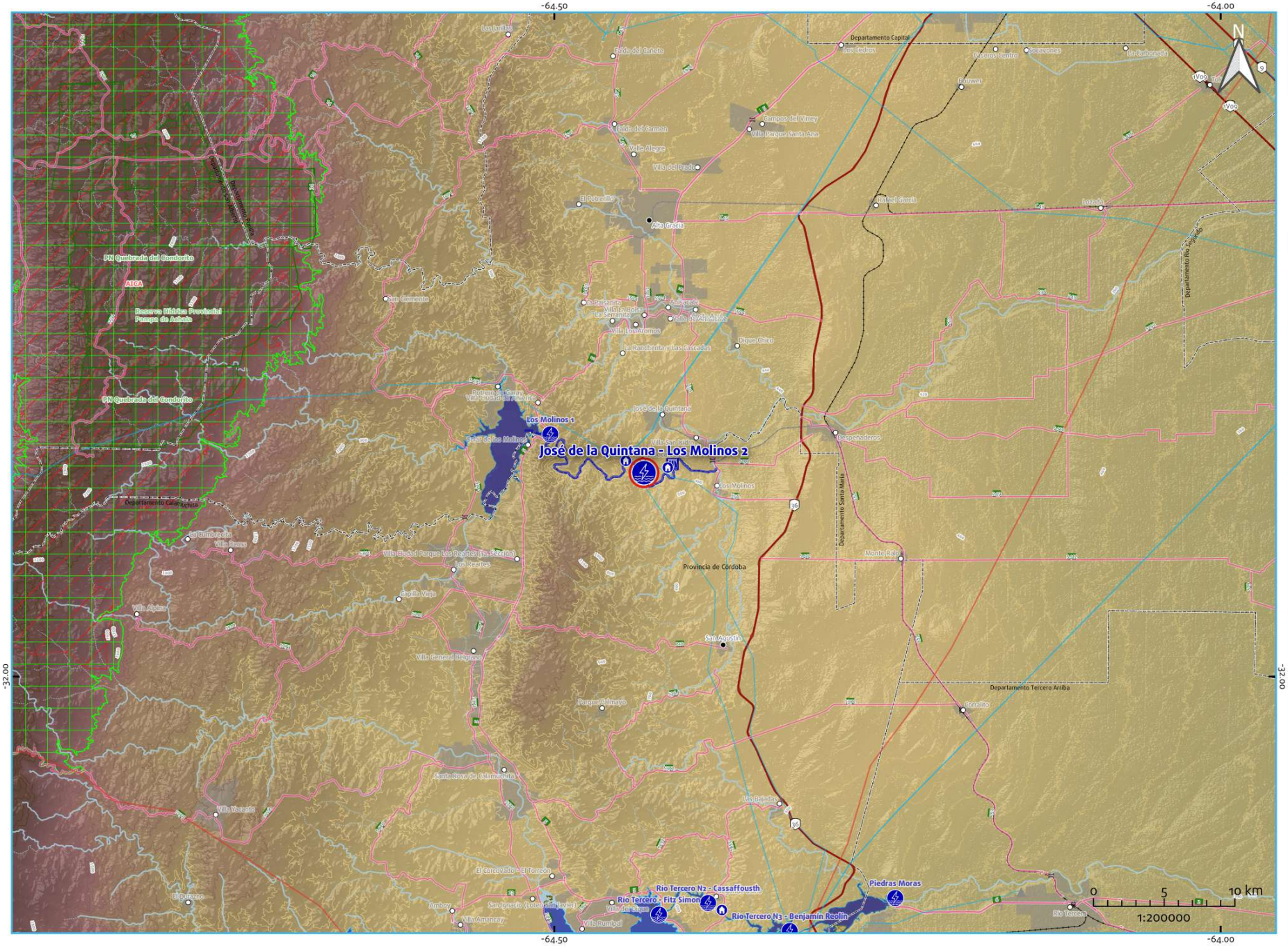

Referencias

- Aprovechamiento hidroeléctrico existente
- Aprovechamiento hidroeléctrico en construcción
- Aprovechamiento hidroeléctrico en proyecto
- Central hidroeléctrica existente
- Presa de aprovechamiento hidroeléctrico existente
- Embalse de aprovechamiento hidroeléctrico existente
- Río afectado por el aprovechamiento hidroeléctrico
- Río/arroyo/canal
- Lago/laguna

Divisiones político-administrativas:

- Limite internacional
- Provincia
- Departamento
- Capital provincial
- Cabecera departamental
- Localidad
- Ejido urbano

Infraestructura de transporte:

- Aeropuerto
- Puerto
- Estación de tren activa
- Estación de tren inactiva
- Ruta Nacional
- Ruta Provincial
- Vía férrea activa
- Vía férrea inactiva
- Puente/Paso a nivel

Líneas y Estaciones transformadoras media y alta tensión (kV):

- 33
- 66
- 132
- 150
- 220
- 330
- 345
- 500
- Sin dato

Áreas Protegidas y de conservación:

- Patrimonio mundial UNESCO
- Área Protegida Nacional
- Área Protegida Provincial
- Reserva de Biósfera
- Sitio RAMSAR
- Área de Importancia para la Conservación de Aves

Inventario de glaciares:

- Cubierto (GC)
- Cubierto con Glaciar de Escombros (GCGE)
- Descubierto (GD)
- Escombros Activo (GEA)
- Escombros Inactivo (GEI)
- Manchón de Nieve (MN)

Curvas de nivel (m):

- -50 - 0
- 0 - 200
- 200 - 500
- 500 - 1000
- 1000 - 2000
- 2000 - 4000
- 4000 - 6800

Modelo Digital de Elevación*:

- -100
- 0
- 100
- 500
- 1000
- 2000
- 5000

*MDE-Ar v.1.1 resolución espacial, gran. Instituto Geográfico Nacional (IGN)

ENERGÍA ARGENTINA

plahe Hidroenergía

https://plahe.energia-argentina.com.ar

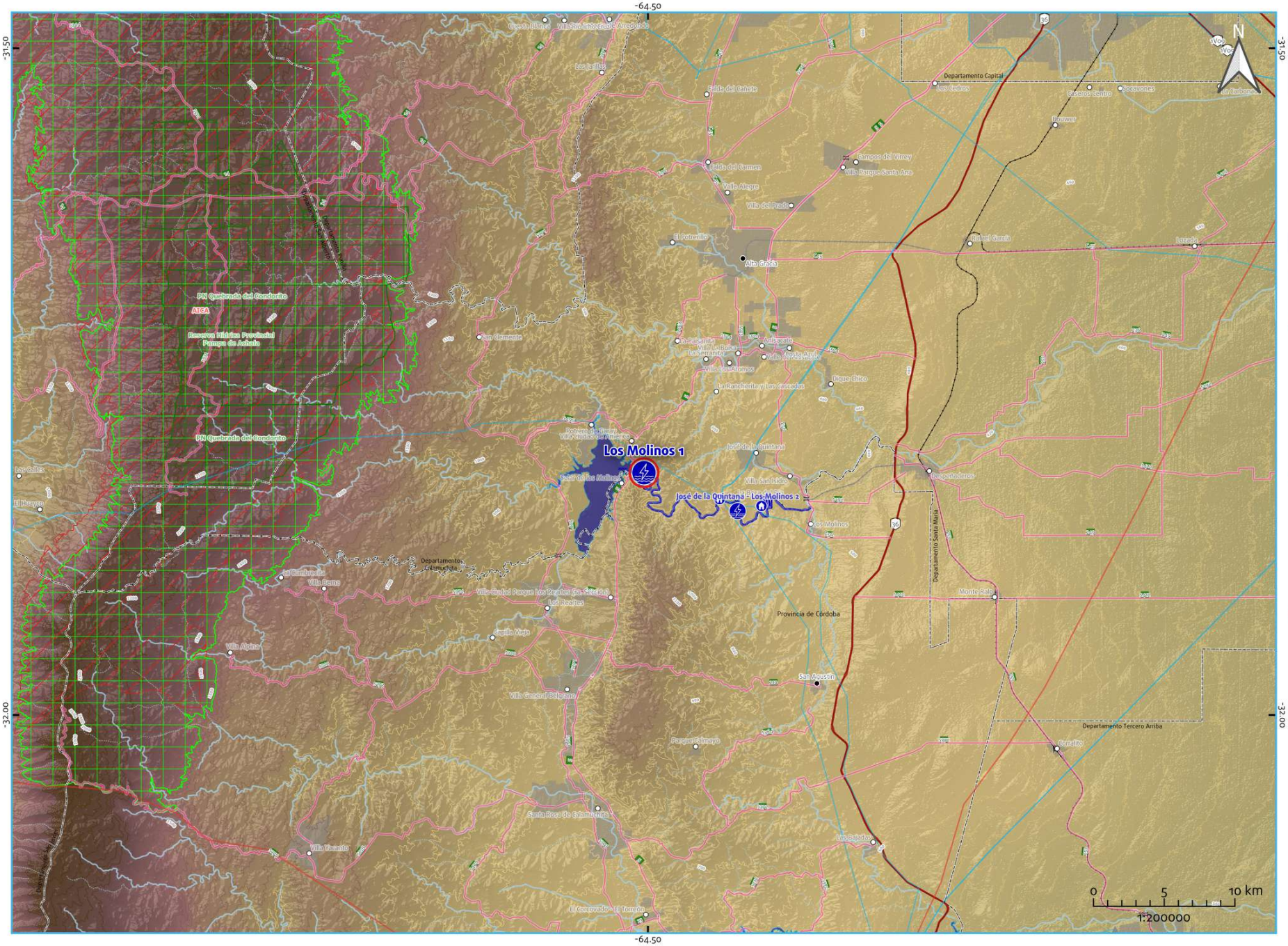

Aprovechamiento hidroeléctrico

Los Molinos 1

Existente

-64.50301 , -31.81835

52	136.53
Potencia Instalada (MW)	Energía Media Anual (GWh)

Provincia/s de ubicación del cierre:
Córdoba

Departamento/s
Calamuchita; Santa María

Municipio/s
Villa Ciudad de América; Villa Ciudad Parque los Reartes

Población más cercana
Potrero de Garay

Sistema Hídrico
Mar Chiquita

Cuenca Hidrográfica
de los Ríos Primero y Segundo

Río / Arroyo
Los Molinos

Referencias

- Aprovechamiento hidroeléctrico existente
- Aprovechamiento hidroeléctrico en construcción
- Aprovechamiento hidroeléctrico en proyecto
- Central hidroeléctrica existente
- Presa de aprovechamiento hidroeléctrico existente
- Embalse de aprovechamiento hidroeléctrico existente
- Río afectado por el aprovechamiento hidroeléctrico
- Río/arroyo/canal
- Lago/laguna

Divisiones político-administrativas:
- Limite internacional
- Provincia
- Departamento
- Capital provincial
- Cabecera departamental
- Localidad
- Ejido urbano

Infraestructura de transporte:
- Aeropuerto
- Puerto
- Estación de tren activa
- Estación de tren inactiva
- Ruta Nacional
- Ruta Provincial
- Vía férrea activa
- Vía férrea inactiva
- Puente/Paso a nivel

Líneas y Estaciones transformadoras media y alta tensión (kV):
- 33
- 66
- 132
- 150
- 220
- 330
- 345
- 500
- Sin dato

Áreas Protegidas y de conservación:
- Patrimonio mundial UNESCO
- Área Protegida Nacional
- Área Protegida Provincial
- Reserva de Biósfera
- Sitio RAMSAR
- Área de Importancia para la Conservación de Aves

Inventario de glaciares:
- Cubierto (GC)
- Cubierto con Glaciar de Escombros (GCGE)
- Descubierto (GD)
- Escombros Activo (GEA)
- Escombros Inactivo (GEI)
- Manchón de Nieve (MN)

Curvas de nivel (m):
- -50 - 0
- 0 - 200
- 200 - 500
- 500 - 1000
- 1000 - 2000
- 2000 - 4000
- 4000 - 6800

Modelo Digital de Elevación*:
- -100
- 0
- 100
- 500
- 1000
- 2000
- 5000

*MDE-Ar v.1.1 resolución espacial 90m Instituto Geográfico Nacional (IGN)

ENERGÍA ARGENTINA

plahe Hidroenergía

https://plahe.energia-argentina.com.ar

Aprovechamiento hidroeléctrico

Planicie Banderita

Existente

-68.61353 , -38.54601

472	643.28
Potencia Instalada (MW)	Energía Media Anual (GWh)

Provincia/s de ubicación del cierre:
Neuquén

Departamento/s
Confluencia

Municipio/s
No aplica

Población más cercana
Mari Menuco

Sistema Hídrico
Ríos Patagónicos

Cuenca Hidrográfica
del Río Neuquén

Río / Arroyo
Neuquén

ENERGÍA ARGENTINA

plahe Hidroenergía

https://plahe.energia-argentina.com.ar

Referencias

- Aprovechamiento hidroeléctrico existente
- Aprovechamiento hidroeléctrico en construcción
- Aprovechamiento hidroeléctrico en proyecto
- Central hidroeléctrica existente
- Presa de aprovechamiento hidroeléctrico existente
- Embalse de aprovechamiento hidroeléctrico existente
- Río afectado por el aprovechamiento hidroeléctrico
- Río/arroyo/canal
- Lago/laguna

Divisiones político-administrativas:

- Límite internacional
- Provincia
- Departamento
- Capital provincial
- Cabecera departamental
- Localidad
- Ejido urbano

Infraestructura de transporte:

- Aeropuerto
- Puerto
- Estación de tren activa
- Estación de tren inactiva
- Ruta Nacional
- Ruta Provincial
- Vía férrea activa
- Vía férrea inactiva
- Puente/Paso a nivel

Líneas y Estaciones transformadoras media y alta tensión (kV):

- 33
- 66
- 132
- 150
- 220
- 330
- 345
- 500
- Sin dato

Áreas Protegidas y de conservación:

- Patrimonio mundial UNESCO
- Área Protegida Nacional
- Área Protegida Provincial
- Reserva de Biósfera
- Sitio RAMSAR
- Área de Importancia para la Conservación de Aves

Inventario de glaciares:

- Cubierto (GC)
- Cubierto con Glaciar de Escombros (GCGE)
- Descubierto (GD)
- Escombros Activo (GEA)
- Escombros Inactivo (GEI)
- Manchón de Nieve (MN)

Curvas de nivel (m):

- -50 - 0
- 0 - 200
- 200 - 500
- 500 - 1000
- 1000 - 2000
- 2000 - 4000
- 4000 - 6800

Modelo Digital de Elevación*:

- -100
- 0
- 100
- 500
- 1000
- 2000
- 5000

*MDE-Ar v.1.1 resolución espacial 30m Instituto Geográfico Nacional (IGN)

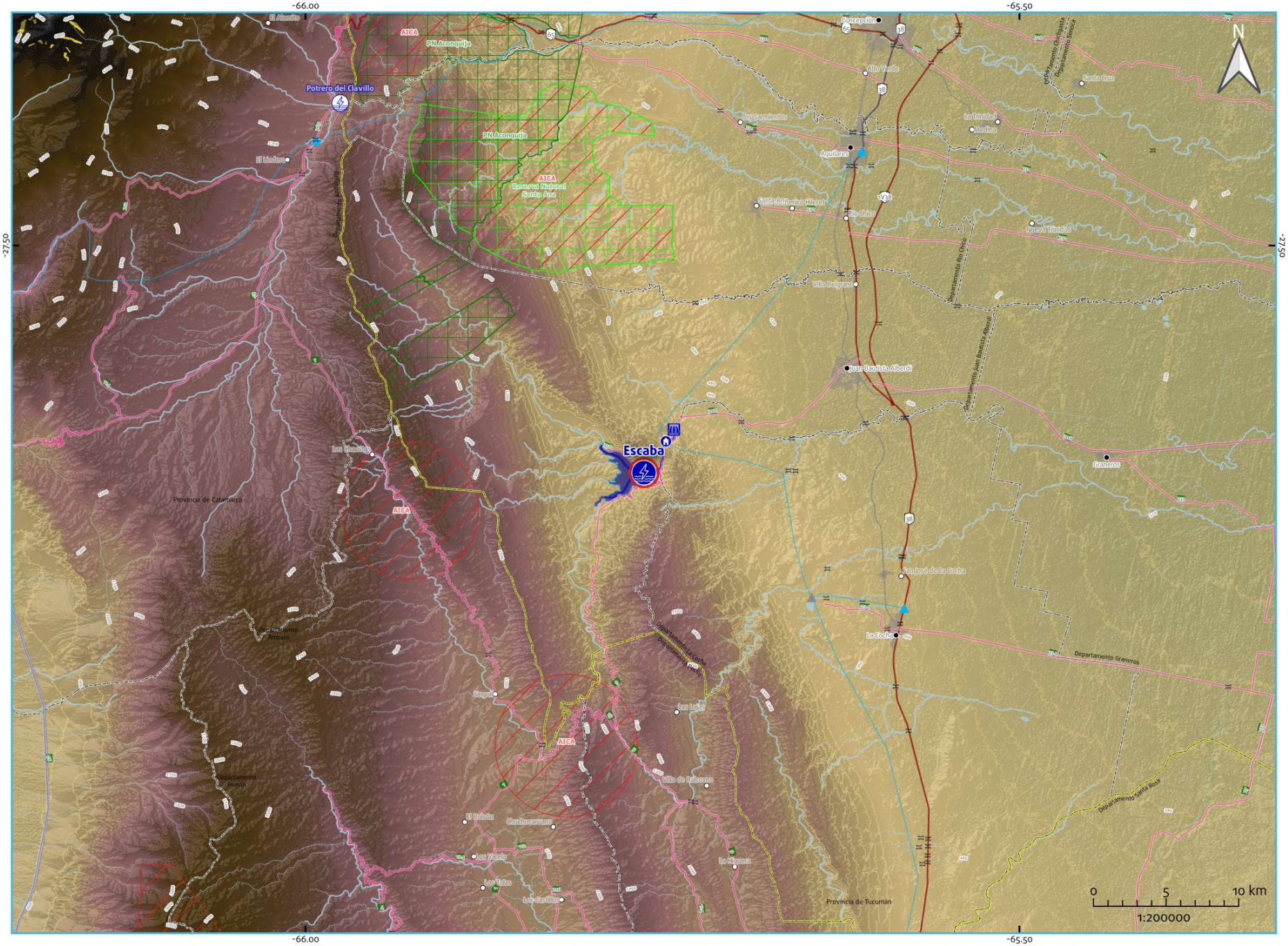

Aprovechamiento hidroeléctrico

Escaba

Existente

-65.76301 , -27.65918

24	75.83
Potencia Instalada (MW)	Energía Media Anual (GWh)

Provincia/s de ubicación del cierre:
Tucumán

Departamento/s
Juan Bautista Alberdi

Municipio/s
Escaba

Población más cercana
Juan Bautista Alberdi

Sistema Hídrico
Mar Chiquita

Cuenca Hidrográfica
del Río Salí-Dulce

Río / Arroyo
Marapa

Referencias

- Aprovechamiento hidroeléctrico existente
- Aprovechamiento hidroeléctrico en construcción
- Aprovechamiento hidroeléctrico en proyecto
- Central hidroeléctrica existente
- Presa de aprovechamiento hidroeléctrico existente
- Embalse de aprovechamiento hidroeléctrico existente
- Río afectado por el aprovechamiento hidroeléctrico
- Río/arroyo/canal
- Lago/laguna

Divisiones político-administrativas:
- Limite internacional
- Provincia
- Departamento
- Capital provincial
- Cabecera departamental
- Localidad
- Ejido urbano

Infraestructura de transporte:
- Aeropuerto
- Puerto
- Estación de tren activa
- Estación de tren inactiva
- Ruta Nacional
- Ruta Provincial
- Vía férrea activa
- Vía férrea inactiva
- Puente/Paso a nivel

Líneas y Estaciones transformadoras media y alta tensión (kV):
- 33
- 66
- 132
- 150
- 220
- 330
- 345
- 500
- Sin dato

Áreas Protegidas y de conservación:
- Patrimonio mundial UNESCO
- Área Protegida Nacional
- Área Protegida Provincial
- Reserva de Biósfera
- Sitio RAMSAR
- Área de Importancia para la Conservación de Aves

Inventario de glaciares:
- Cubierto (GC)
- Cubierto con Glaciar de Escombros (GCGE)
- Descubierto (GD)
- Escombros Activo (GEA)
- Escombros Inactivo (GEI)
- Manchón de Nieve (MN)

Curvas de nivel (m):
- -50 - 0
- 0 - 200
- 200 - 500
- 500 - 1000
- 1000 - 2000
- 2000 - 4000
- 4000 - 6800

Modelo Digital de Elevación*:
- -100
- 0
- 100
- 500
- 1000
- 2000
- 5000

*MDE-Ar v.1.1 resolución espacial 30m Instituto Geográfico Nacional (IGN)

ENERGÍA ARGENTINA

plahe Hidroenergía

https://plahe.energia-argentina.com.ar

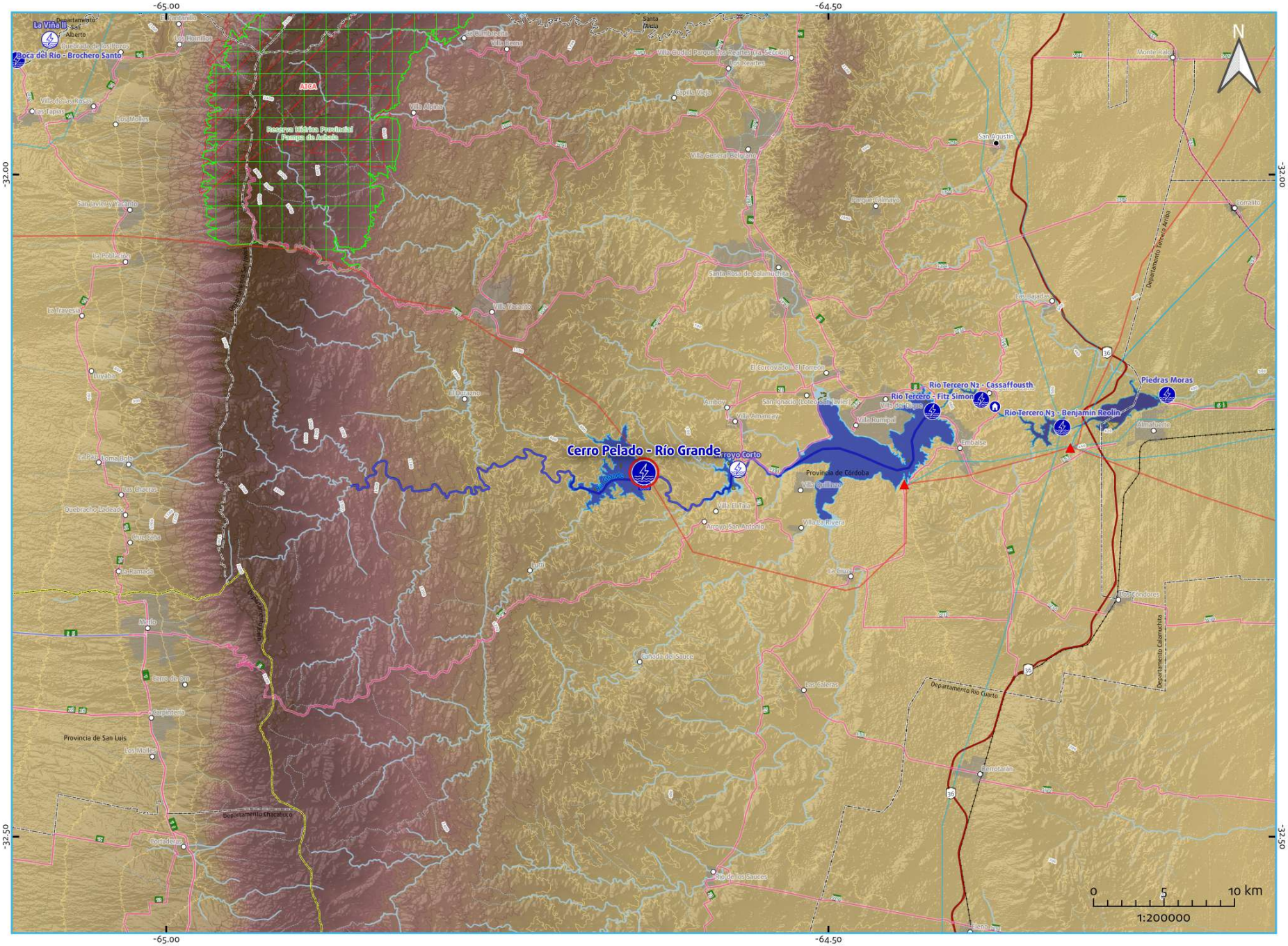

Aprovechamiento hidroeléctrico

Cerro Pelado - Río Grande

Existente

-64.6393210772068 , -32.225154612018

750	480.91
Potencia Instalada (MW)	Energía Media Anual (GWh)

Provincia/s de ubicación del cierre:
Córdoba

Departamento/s
Calamuchita

Municipio/s
Lutti

Población más cercana
Villa Amancay

Sistema Hídrico
Río Paraná

Cuenca Hidrográfica
del Río Carcarañá

Río / Arroyo
Grande

ENERGÍA ARGENTINA

plahe Hidroenergía

https://plahe.energia-argentina.com.ar

Referencias

- Aprovechamiento hidroeléctrico existente
- Aprovechamiento hidroeléctrico en construcción
- Aprovechamiento hidroeléctrico en proyecto
- Central hidroeléctrica existente
- Presa de aprovechamiento hidroeléctrico existente
- Embalse de aprovechamiento hidroeléctrico existente
- Río afectado por el aprovechamiento hidroeléctrico
- Río/arroyo/canal
- Lago/laguna

Divisiones político-administrativas:
- Límite internacional
- Provincia
- Departamento
- Capital provincial
- Cabecera departamental
- Localidad
- Ejido urbano

Infraestructura de transporte:
- Aeropuerto
- Puerto
- Estación de tren activa
- Estación de tren inactiva
- Ruta Nacional
- Ruta Provincial
- Vía férrea activa
- Vía férrea inactiva
- Puente/Paso a nivel

Líneas y Estaciones transformadoras media y alta tensión (kV):
- 33
- 66
- 132
- 150
- 220
- 330
- 345
- 500
- Sin dato

Áreas Protegidas y de conservación:
- Patrimonio mundial UNESCO
- Área Protegida Nacional
- Área Protegida Provincial
- Reserva de Biósfera
- Sitio RAMSAR
- Área de Importancia para la Conservación de Aves

Inventario de glaciares:
- Cubierto (GC)
- Cubierto con Glaciar de Escombros (GCGE)
- Descubierto (GD)
- Escombros Activo (GEA)
- Escombros Inactivo (GEI)
- Manchón de Nieve (MN)

Curvas de nivel (m):
- -50 - 0
- 0 - 200
- 200 - 500
- 500 - 1000
- 1000 - 2000
- 2000 - 4000
- 4000 - 6800

Modelo Digital de Elevación*:
- -100
- 0
- 100
- 500
- 1000
- 2000
- 5000

*MDE-Ar v.1 resolución espacial, gsm Instituto Geográfico Nacional (IGN)

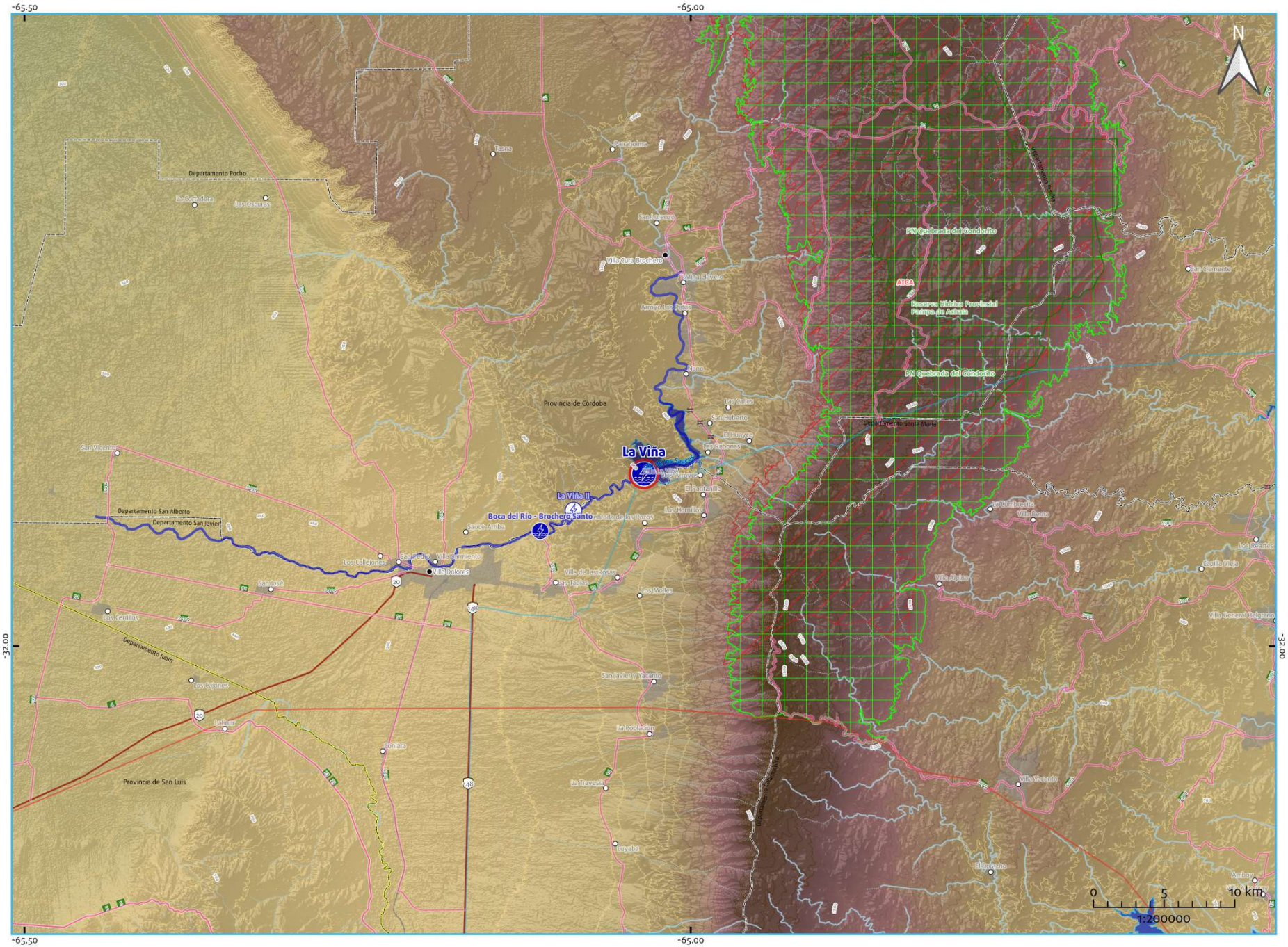

Aprovechamiento hidroeléctrico

La Viña

Existente

-65.03511 , -31.87064

16	20.41
Potencia Instalada (MW)	Energía Media Anual (GWh)

Provincia/s de ubicación del cierre:
Córdoba

Departamento/s
San Alberto; San Javier

Municipio/s
Nono; Villa de las Rosas

Población más cercana
Quebrada de los Pozos; Villa de las Rosas

Sistema Hídrico
Serrano

Cuenca Hidrográfica
de Río Conlara y de arroyos menores del N de San Luis y o de Córdoba

Río / Arroyo
De los Sauces

Referencias

- Aprovechamiento hidroeléctrico existente
- Aprovechamiento hidroeléctrico en construcción
- Aprovechamiento hidroeléctrico en proyecto
- Central hidroeléctrica existente
- Presa de aprovechamiento hidroeléctrico existente
- Embalse de aprovechamiento hidroeléctrico existente
- Río afectado por el aprovechamiento hidroeléctrico
- Río/arroyo/canal
- Lago/laguna

Divisiones político-administrativas:
- Limite internacional
- Provincia
- Departamento
- Capital provincial
- Cabecera departamental
- Localidad
- Ejido urbano

Infraestructura de transporte:
- Aeropuerto
- Puerto
- Estación de tren activa
- Estación de tren inactiva
- Ruta Nacional
- Ruta Provincial
- Vía férrea activa
- Vía férrea inactiva
- Puente/Paso a nivel

Líneas y Estaciones transformadoras media y alta tensión (kV):
- 33
- 66
- 132
- 150
- 220
- 330
- 345
- 500
- Sin dato

Áreas Protegidas y de conservación:
- Patrimonio mundial UNESCO
- Área Protegida Nacional
- Área Protegida Provincial
- Reserva de Biósfera
- Sitio RAMSAR
- Área de Importancia para la Conservación de Aves

Inventario de glaciares:
- Cubierto (GC)
- Cubierto con Glaciar de Escombros (GCGE)
- Descubierto (GD)
- Escombros Activo (GEA)
- Escombros Inactivo (GEI)
- Manchón de Nieve (MN)

Curvas de nivel (m):
- -50 - 0
- 0 - 200
- 200 - 500
- 500 - 1000
- 1000 - 2000
- 2000 - 4000
- 4000 - 6800

Modelo Digital de Elevación*:
- -100
- 0
- 100
- 500
- 1000
- 2000
- 5000

*MDE-Ar v.1.1 resolución espacial 90m Instituto Geográfico Nacional (IGN)

ENERGÍA ARGENTINA

plahe Hidroenergía

https://plahe.energia-argentina.com.ar

Aprovechamiento hidroeléctrico

Río Tercero - Fitz Simon

Existente

-64.42147232 , -32.17863471

10.5 Potencia Instalada (MW)	51.85 Energía Media Anual (GWh)

Provincia/s de ubicación del cierre:
Córdoba

Departamento/s
Calamuchita

Municipio/s
Embalse

Población más cercana
Embalse

Sistema Hídrico
Río Paraná

Cuenca Hidrográfica
del Río Carcarañá

Río / Arroyo
Tercero o Calamuchita

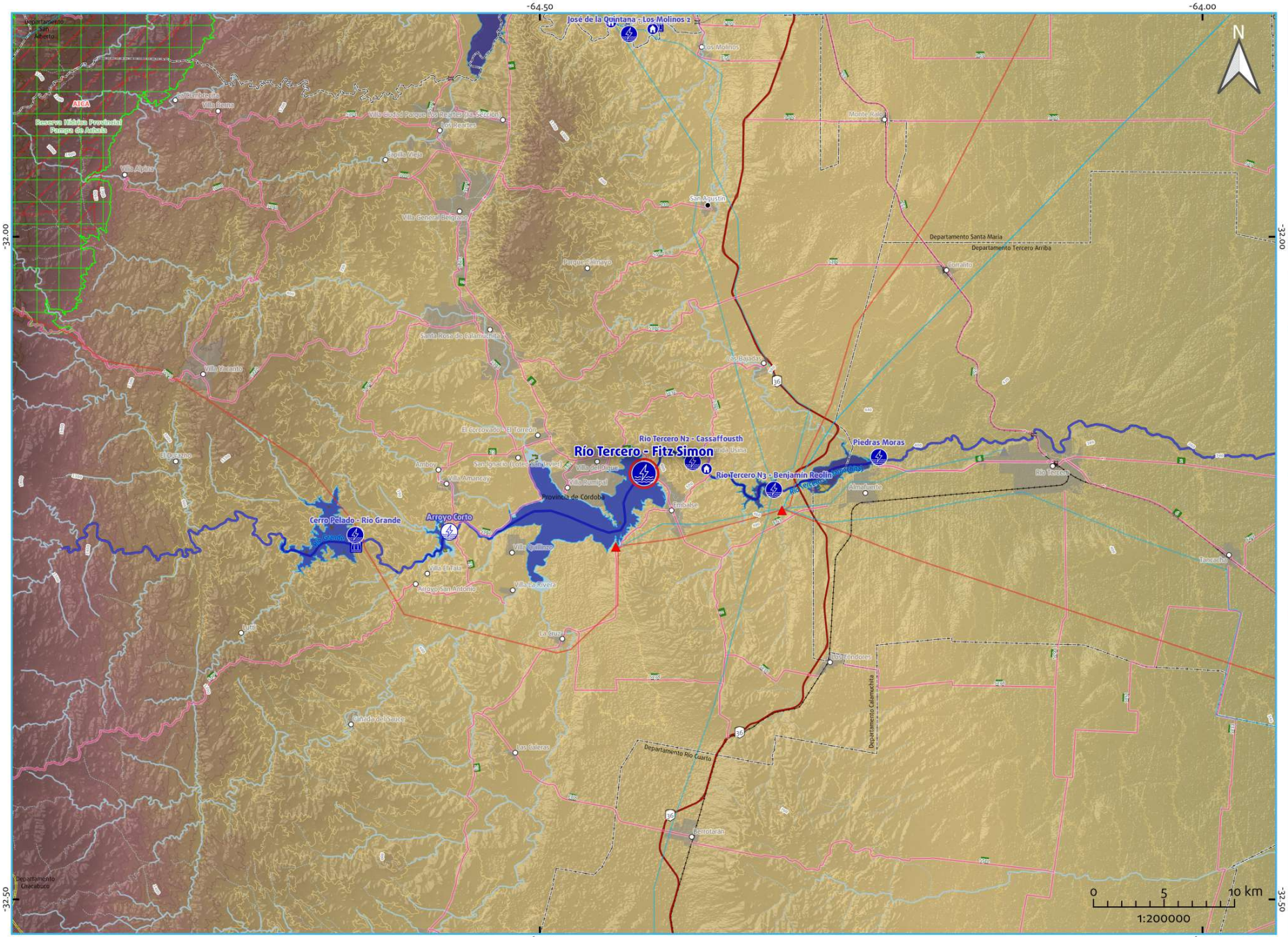
-64.50
-64.00
-32.00
-32.50
N
José de la Quintana - Los Molinos 2
Los Molinos
Monte Ralo
San Agustín
Departamento Santa María
Departamento Tercero Arriba
Villa Carlos Paz
Villa General Belgrano
Parque Cabrera
Santa Rosa de Calamuchita
Villa Yacanto
Los Baldes
El Cajón
El Durazno
Amboy
Villa Amancay
San Ignacio (Villa San Javier)
Villa del Dique
Villa Rumipal
Provincia de Córdoba
Río Tercero - Fitz Simon
Río Tercero N2 - Cassaffousth
Río Tercero N3 - Benjamín Reolín
Piedras Moras
Almafuerte
Río Tercero
Tancacha
Cerro Pelado - Río Grande
Arroyo Corto
Villa Quillinos
Villa El Tala
Arroyo San Antonio
Villa La Rivera
Villa Ciudad Parque Los Reartes (Los Reartes)
Los Reartes
Villa Alpina
Villa Dolores
Villa Cura Brochero
Reserva Hídrica Provincial Pampa de Achala
AICA
Departamento Calamuchita
Departamento Río Cuarto
Departamento Ischilín
Departamento Tercero Arriba
Departamento Cruz del Eje
Departamento Sobremonte
Departamento Minas
Departamento Punilla
Departamento Pocho
Departamento Cruz del Eje
Departamento Cosquín
Departamento Río Seco
Departamento Tulumba
Departamento Ischilín
Departamento Río Cuarto
Departamento Río Primero
Departamento Tercero Arriba
Departamento Santa María
Departamento Calamuchita
Departamento Río Cuarto
Departamento Río Primero
Departamento Tercero Arriba
Departamento Río Cuarto
Departamento Río Primero
Departamento Río Cuarto
Departamento Río Cuarto
Departamento Río Cuarto

Aprovechamiento hidroeléctrico

General Manuel Belgrano - Cabra Corral

Existente

-65.3303 , -25.26853

100.5	143.43
Potencia Instalada (MW)	Energía Media Anual (GWh)

Provincia/s de ubicación del cierre:
Salta

Departamento/s
La Viña

Municipio/s
Coronel Moldes

Población más cercana
Coronel Moldes

Sistema Hídrico
Río Paraná

Cuenca Hidrográfica
del Río Pasaje o Salado

Río / Arroyo
Pasaje o Juramento

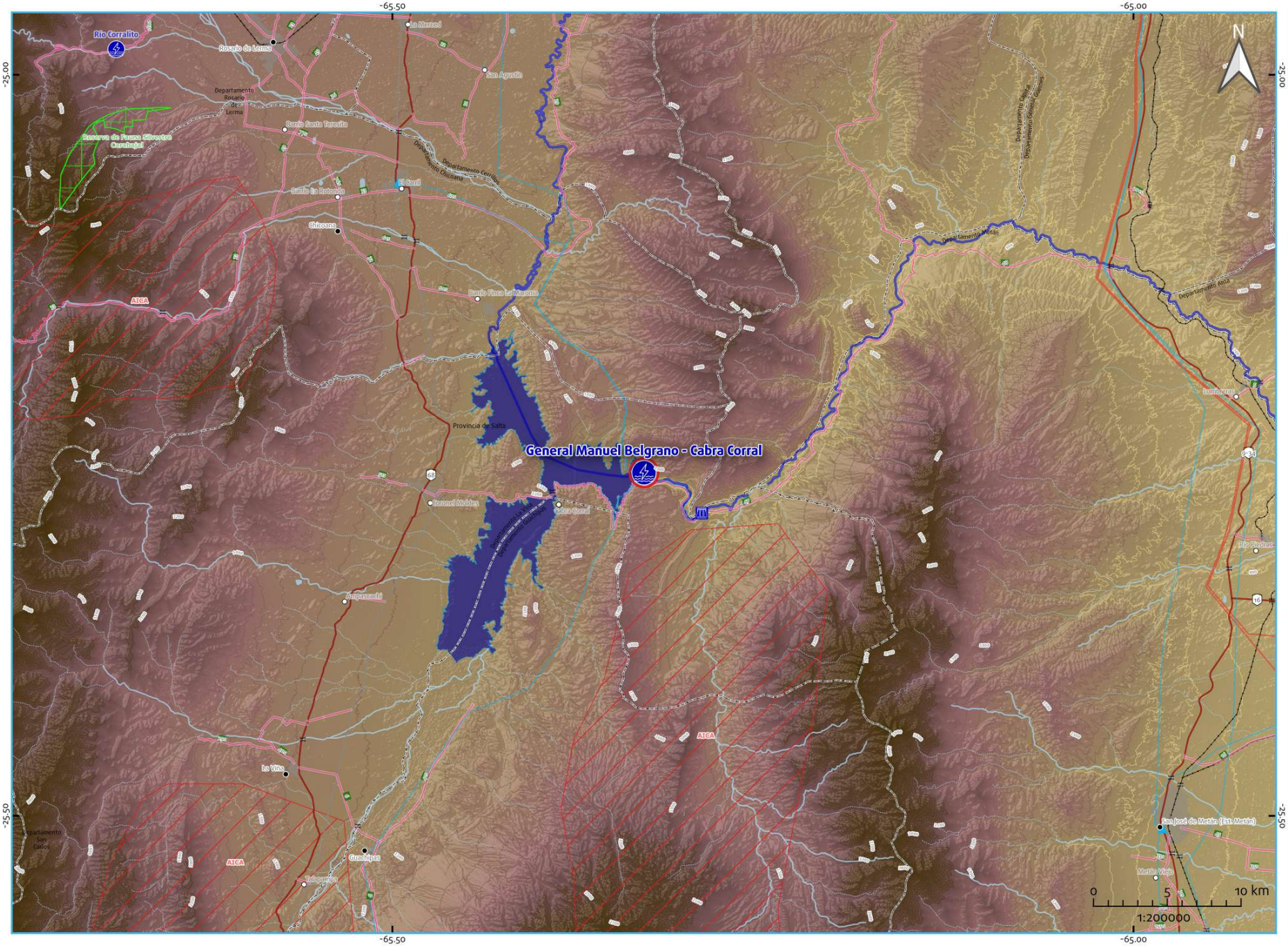

Referencias

- Aprovechamiento hidroeléctrico existente
- Aprovechamiento hidroeléctrico en construcción
- Aprovechamiento hidroeléctrico en proyecto
- Central hidroeléctrica existente
- Presa de aprovechamiento hidroeléctrico existente
- Embalse de aprovechamiento hidroeléctrico existente
- Río afectado por el aprovechamiento hidroeléctrico
- Río/arroyo/canal
- Lago/laguna

Divisiones político-administrativas:
- Limite internacional
- Provincia
- Departamento
- Capital provincial
- Cabecera departamental
- Localidad
- Ejido urbano

Infraestructura de transporte:
- Aeropuerto
- Puerto
- Estación de tren activa
- Estación de tren inactiva
- Ruta Nacional
- Ruta Provincial
- Vía férrea activa
- Vía férrea inactiva
- Puente/Paso a nivel

Líneas y Estaciones transformadoras media y alta tensión (kV):
- 33
- 66
- 132
- 150
- 220
- 330
- 345
- 500
- Sin dato

Áreas Protegidas y de conservación:
- Patrimonio mundial UNESCO
- Área Protegida Nacional
- Área Protegida Provincial
- Reserva de Biósfera
- Sitio RAMSAR
- Área de Importancia para la Conservación de Aves

Inventario de glaciares:
- Cubierto (GC)
- Cubierto con Glaciar de Escombros (GCGE)
- Descubierto (GD)
- Escombros Activo (GEA)
- Escombros Inactivo (GEI)
- Manchón de Nieve (MN)

Curvas de nivel (m):
- -50 - 0
- 0 - 200
- 200 - 500
- 500 - 1000
- 1000 - 2000
- 2000 - 4000
- 4000 - 6800

Modelo Digital de Elevación*:
- -100
- 0
- 100
- 500
- 1000
- 2000
- 5000

*MDE-Ar v.1.1 resolución espacial, gran Instituto Geográfico Nacional (IGN)

ENERGÍA ARGENTINA

plahe Hidroenergía

https://plahe.energia-argentina.com.ar

Aprovechamiento hidroeléctrico

Río Tercero N3 - Benjamín Reolín

Existente

-64.32338 , -32.19099

33	60.05
Potencia Instalada (MW)	Energía Media Anual (GWh)

Provincia/s de ubicación del cierre:
Córdoba

Departamento/s
Calamuchita

Municipio/s
Embalse

Población más cercana
Almafuerte

Sistema Hídrico
Río Paraná

Cuenca Hidrográfica
del Río Carcarañá

Río / Arroyo
Tercero o Calamuchita

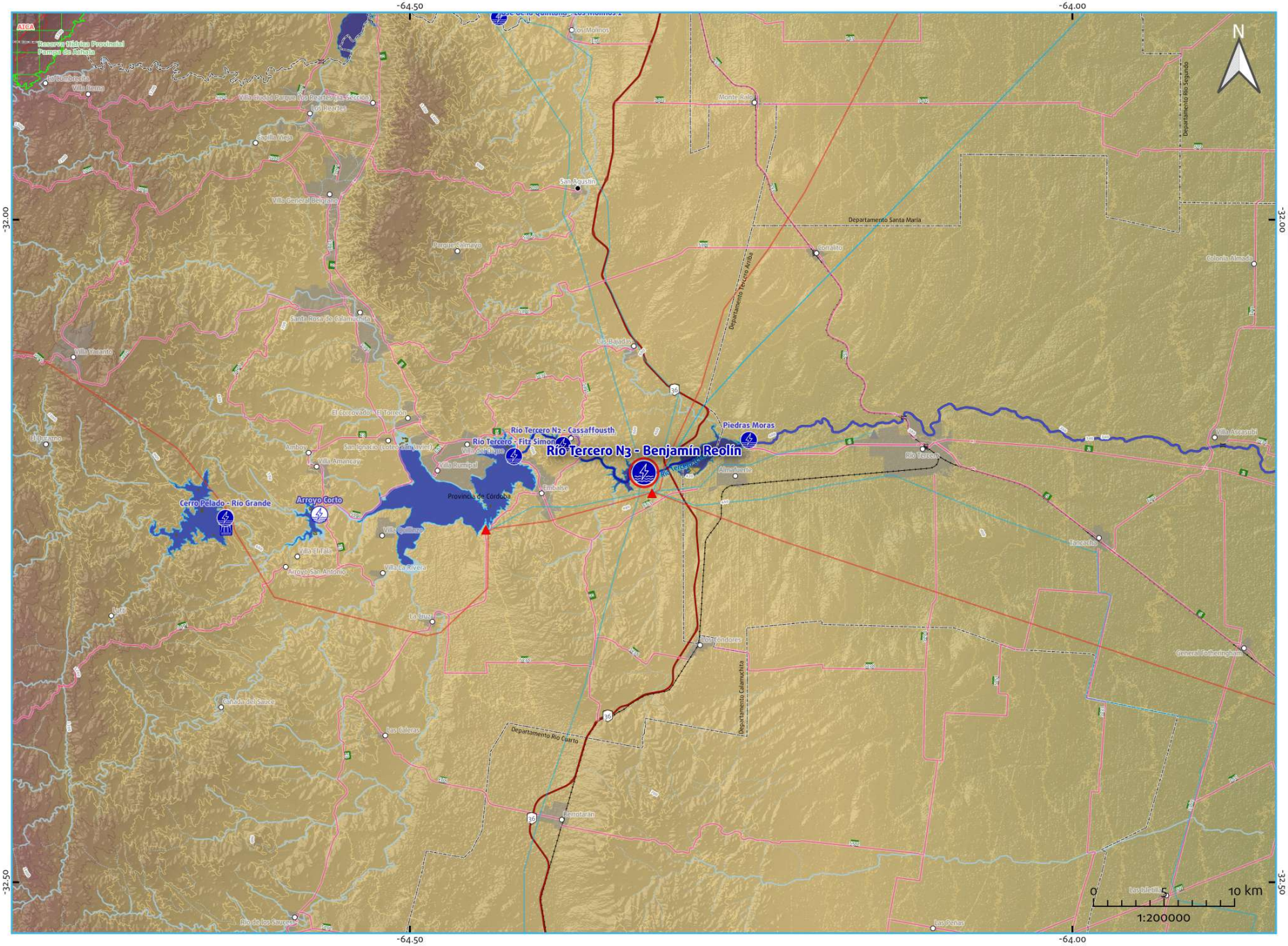

Referencias

- Aprovechamiento hidroeléctrico existente
- Aprovechamiento hidroeléctrico en construcción
- Aprovechamiento hidroeléctrico en proyecto
- Central hidroeléctrica existente
- Presa de aprovechamiento hidroeléctrico existente
- Embalse de aprovechamiento hidroeléctrico existente
- Río afectado por el aprovechamiento hidroeléctrico
- Río/arroyo/canal
- Lago/laguna

Divisiones político-administrativas:

- Límite internacional
- Provincia
- Departamento
- Capital provincial
- Cabecera departamental
- Localidad
- Ejido urbano

Infraestructura de transporte:

- Aeropuerto
- Puerto
- Estación de tren activa
- Estación de tren inactiva
- Ruta Nacional
- Ruta Provincial
- Vía férrea activa
- Vía férrea inactiva
- Puente/Paso a nivel

Líneas y Estaciones transformadoras media y alta tensión (kV):

- 33
- 66
- 132
- 150
- 220
- 330
- 345
- 500
- Sin dato

Áreas Protegidas y de conservación:

- Patrimonio mundial UNESCO
- Área Protegida Nacional
- Área Protegida Provincial
- Reserva de Biósfera
- Sitio RAMSAR
- Área de Importancia para la Conservación de Aves

Inventario de glaciares:

- Cubierto (GC)
- Cubierto con Glaciar de Escombros (GCGE)
- Descubierto (GD)
- Escombros Activo (GEA)
- Escombros Inactivo (GEI)
- Manchón de Nieve (MN)

Curvas de nivel (m):

- -50 - 0
- 0 - 200
- 200 - 500
- 500 - 1000
- 1000 - 2000
- 2000 - 4000
- 4000 - 6800

Modelo Digital de Elevación*:

-100, 0, 100, 500, 1000, 2000, 5000

*MDE-Ar v.1.1 resolución espacial 90m Instituto Geográfico Nacional (IGN)

ENERGÍA ARGENTINA

plahe Hidroenergía

https://plahe.energia-argentina.com.ar

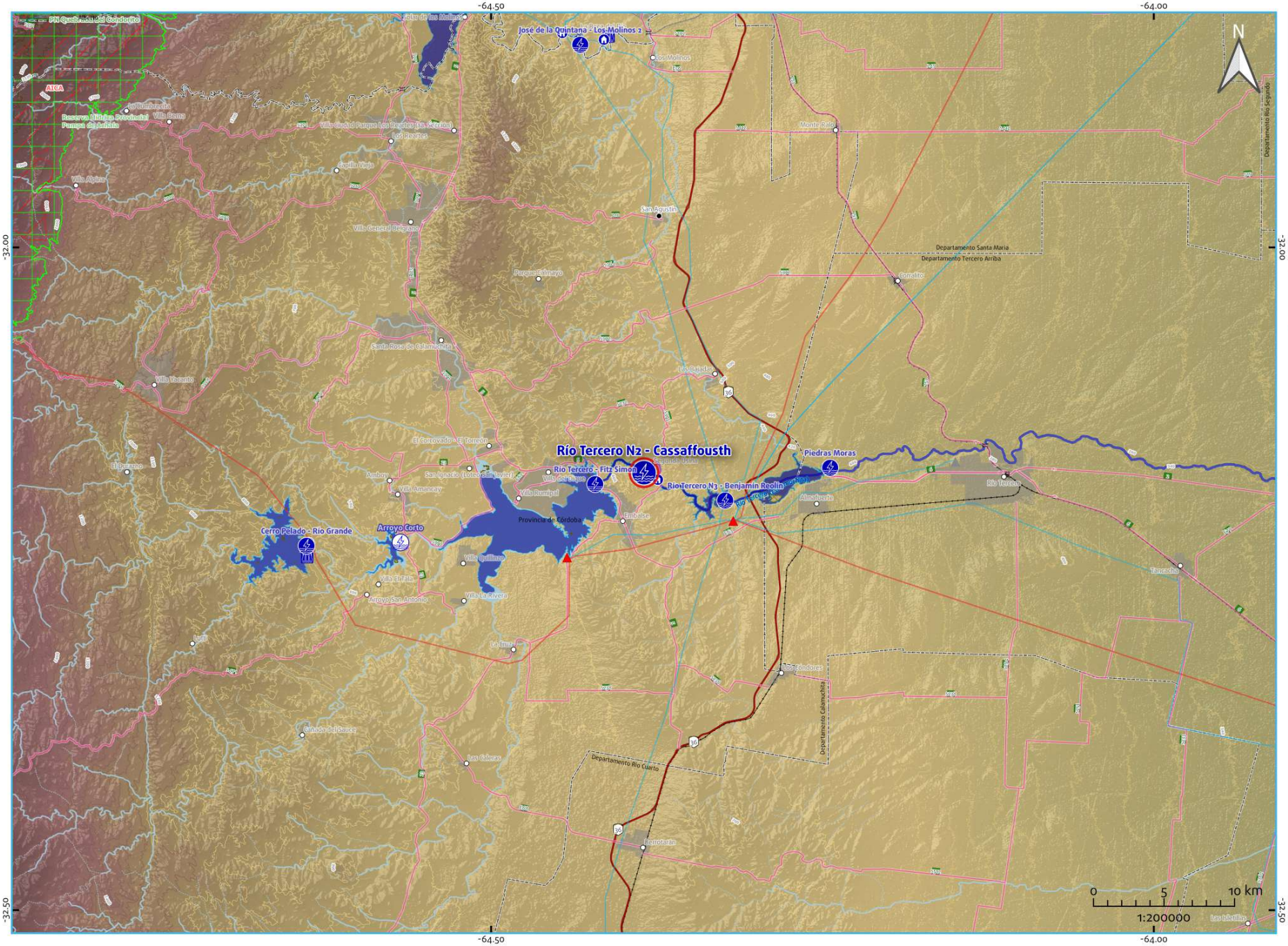
-64.50
-64.00
-32.00
-32.50
N
José de la Quintana - Los Molinos 2
Río Tercero N2 - Cassaffousth
Río Tercero - Fitz Simon
Río Tercero N3 - Benjamin Reolin
Piedras Moras
Cerro Pelado - Río Grande
Arroyo Corto
Embalse
Río Tercero
Villa Carlos Paz
Villa Allende
Villa Cura Brochero
Villa Dolores
Villa Giardino
Villa Ciudad Parque Los Reyunos (La Cumbre)
Villa General Belgrano
Villa Yacanto
Villa Ascasubi
Villa Ventana
Villa Tanti
Villa Ciudad de Río Tercero
Villa Rumipal
Villa Quillinzo
Villa Elisa
Villa La Rivera
Villa Nueva
Villa Cura Brochero
Villa Ciudad de Río Tercero
Villa Ventana
Villa Tanti
Villa Ciudad Parque Los Reyunos (La Cumbre)
Villa Giardino
Villa Allende
Villa Carlos Paz
Villa Dolores

Aprovechamiento hidroeléctrico

Valle Grande - Nihuil IV

Existente

-68.51677249 , -34.83263712

30	69.33
Potencia Instalada (MW)	Energía Media Anual (GWh)

Provincia/s de ubicación del cierre:
Mendoza

Departamento/s
San Rafael

Municipio/s
San Rafael

Población más cercana
San Rafael

Sistema Hídrico
Río Colorado

Cuenca Hidrográfica
del Río Atuel

Río / Arroyo
Atuel

ENERGÍA ARGENTINA

plahe Hidroenergía

https://plahe.energia-argentina.com.ar

Referencias

- Aprovechamiento hidroeléctrico existente
- Aprovechamiento hidroeléctrico en construcción
- Aprovechamiento hidroeléctrico en proyecto
- Central hidroeléctrica existente
- Presa de aprovechamiento hidroeléctrico existente
- Embalse de aprovechamiento hidroeléctrico existente
- Río afectado por el aprovechamiento hidroeléctrico
- Río/arroyo/canal
- Lago/laguna

Divisiones político-administrativas:

- Limite internacional
- Provincia
- Departamento
- Capital provincial
- Cabecera departamental
- Localidad
- Ejido urbano

Infraestructura de transporte:

- Aeropuerto
- Puerto
- Estación de tren activa
- Estación de tren inactiva
- Ruta Nacional
- Ruta Provincial
- Vía férrea activa
- Vía férrea inactiva
- Puente/Paso a nivel

Líneas y Estaciones transformadoras media y alta tensión (kV):

- 33
- 66
- 132
- 150
- 220
- 330
- 345
- 500
- Sin dato

Áreas Protegidas y de conservación:

- Patrimonio mundial UNESCO
- Área Protegida Nacional
- Área Protegida Provincial
- Reserva de Biósfera
- Sitio RAMSAR
- Área de Importancia para la Conservación de Aves

Inventario de glaciares:

- Cubierto (GC)
- Cubierto con Glaciar de Escombros (GCGE)
- Descubierto (GD)
- Escombros Activo (GEA)
- Escombros Inactivo (GEI)
- Manchón de Nieve (MN)

Curvas de nivel (m):

- -50 - 0
- 0 - 200
- 200 - 500
- 500 - 1000
- 1000 - 2000
- 2000 - 4000
- 4000 - 6800

Modelo Digital de Elevación*:

- -100
- 0
- 100
- 500
- 1000
- 2000
- 5000

*MDE-Ar v.1 resolución espacial, por Instituto Geográfico Nacional (IGN)

Aprovechamiento hidroeléctrico

Potrerillos - Cacheuta

Existente

-69.1259478517998 , -32.9951064202233

120	445
Potencia Instalada (MW)	Energía Media Anual (GWh)

Provincia/s de ubicación del cierre:
Mendoza

Departamento/s
Las Heras; Luján de Cuyo

Municipio/s
Las Heras; Luján de Cuyo

Población más cercana
Cacheuta

Sistema Hídrico
Río Colorado

Cuenca Hidrográfica
del Río Mendoza

Río / Arroyo
Mendoza

ENERGÍA ARGENTINA

plahe Hidroenergía

https://plahe.energia-argentina.com.ar

Referencias

- Aprovechamiento hidroeléctrico existente
- Aprovechamiento hidroeléctrico en construcción
- Aprovechamiento hidroeléctrico en proyecto
- Central hidroeléctrica existente
- Presa de aprovechamiento hidroeléctrico existente
- Embalse de aprovechamiento hidroeléctrico existente
- Río afectado por el aprovechamiento hidroeléctrico
- Río/arroyo/canal
- Lago/laguna

Divisiones político-administrativas:

- Limite internacional
- Provincia
- Departamento
- Capital provincial
- Cabecera departamental
- Localidad
- Ejido urbano

Infraestructura de transporte:

- Aeropuerto
- Puerto
- Estación de tren activa
- Estación de tren inactiva
- Ruta Nacional
- Ruta Provincial
- Vía férrea activa
- Vía férrea inactiva
- Puente/Paso a nivel

Líneas y Estaciones transformadoras media y alta tensión (kV):

- 33
- 66
- 132
- 150
- 220
- 330
- 345
- 500
- Sin dato

Áreas Protegidas y de conservación:

- Patrimonio mundial UNESCO
- Área Protegida Nacional
- Área Protegida Provincial
- Reserva de Biósfera
- Sitio RAMSAR
- Área de Importancia para la Conservación de Aves

Inventario de glaciares:

- Cubierto (GC)
- Cubierto con Glaciar de Escombros (GCGE)
- Descubierto (GD)
- Escombros Activo (GEA)
- Escombros Inactivo (GEI)
- Manchón de Nieve (MN)

Curvas de nivel (m):

- -50 - 0
- 0 - 200
- 200 - 500
- 500 - 1000
- 1000 - 2000
- 2000 - 4000
- 4000 - 6800

Modelo Digital de Elevación*:

- -100
- 0
- 100
- 500
- 1000
- 2000
- 5000

*MDE-Ar v.1.1 resolución espacial 90m Instituto Geográfico Nacional (IGN)

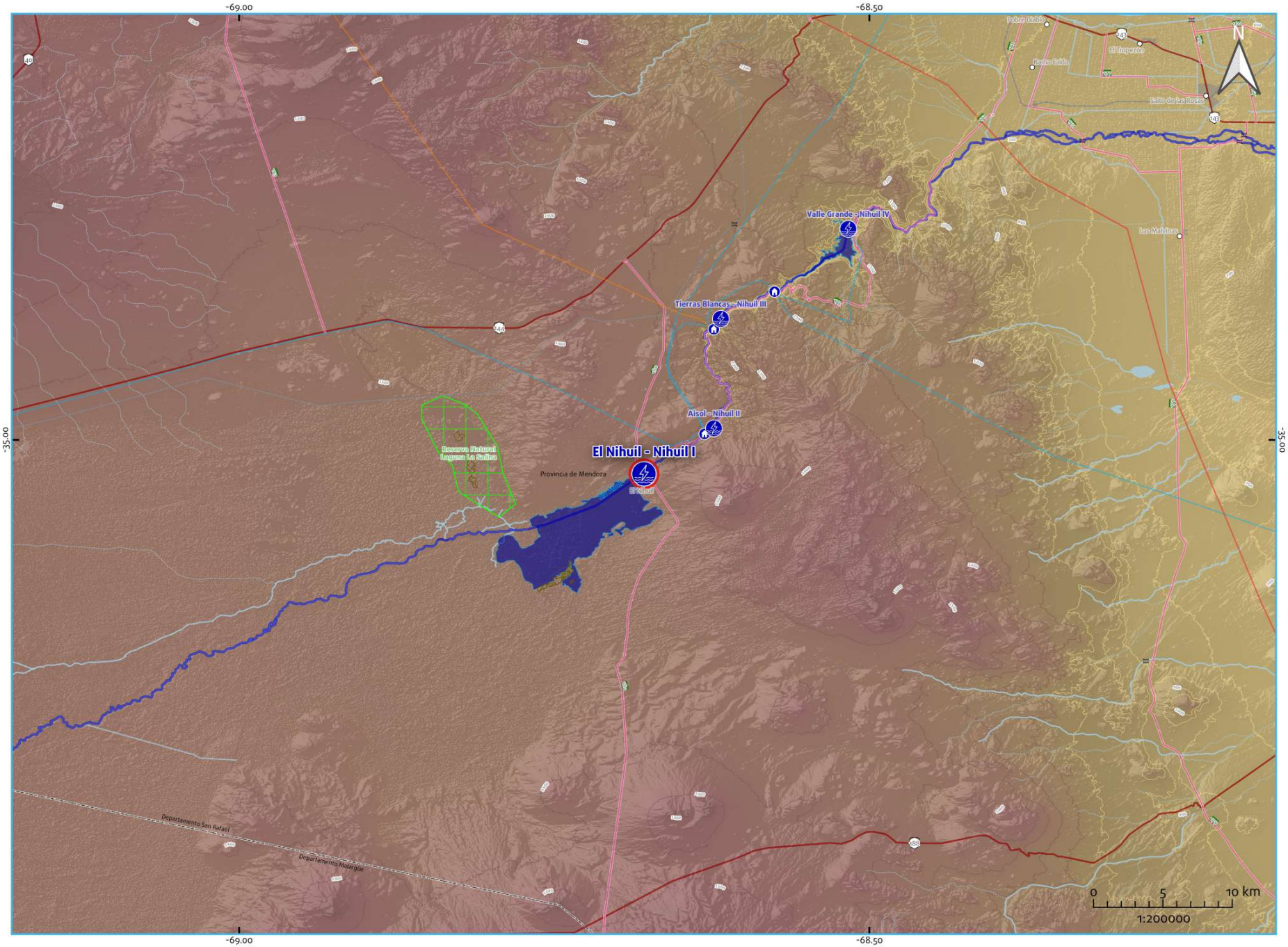

Aprovechamiento hidroeléctrico

El Nihuil - Nihuil I

Existente

-68.67886 , -35.02707

72	253.15435
Potencia Instalada (MW)	Energía Media Anual (GWh)

Provincia/s de ubicación del cierre:
Mendoza

Departamento/s
San Rafael

Municipio/s
San Rafael

Población más cercana
El Nihuil

Sistema Hídrico
Río Colorado

Cuenca Hidrográfica
del Río Atuel

Río / Arroyo
Atuel

Referencias

- Aprovechamiento hidroeléctrico existente
- Aprovechamiento hidroeléctrico en construcción
- Aprovechamiento hidroeléctrico en proyecto
- Central hidroeléctrica existente
- Presa de aprovechamiento hidroeléctrico existente
- Embalse de aprovechamiento hidroeléctrico existente
- Río afectado por el aprovechamiento hidroeléctrico
- Río/arroyo/canal
- Lago/laguna

Divisiones político-administrativas:
- Límite internacional
- Provincia
- Departamento
- Capital provincial
- Cabecera departamental
- Localidad
- Ejido urbano

Infraestructura de transporte:
- Aeropuerto
- Puerto
- Estación de tren activa
- Estación de tren inactiva
- Ruta Nacional
- Ruta Provincial
- Vía férrea activa
- Vía férrea inactiva
- Puente/Paso a nivel

Líneas y Estaciones transformadoras media y alta tensión (kV):
- 33
- 66
- 132
- 150
- 220
- 330
- 345
- 500
- Sin dato

Áreas Protegidas y de conservación:
- Patrimonio mundial UNESCO
- Área Protegida Nacional
- Área Protegida Provincial
- Reserva de Biósfera
- Sitio RAMSAR
- Área de Importancia para la Conservación de Aves

Inventario de glaciares:
- Cubierto (GC)
- Cubierto con Glaciar de Escombros (GCGE)
- Descubierto (GD)
- Escombros Activo (GEA)
- Escombros Inactivo (GEI)
- Manchón de Nieve (MN)

Curvas de nivel (m):
- -50 - 0
- 0 - 200
- 200 - 500
- 500 - 1000
- 1000 - 2000
- 2000 - 4000
- 4000 - 6800

Modelo Digital de Elevación*:
- -100
- 0
- 100
- 500
- 1000
- 2000
- 5000

*MDE-Ar v.1 resolución espacial 90m Instituto Geográfico Nacional (IGN)

ENERGÍA ARGENTINA

plahe Hidroenergía

https://plahe.energia-argentina.com.ar

Aprovechamiento hidroeléctrico

Tierras Blancas - Nihuil III

Existente

-68.6179 , -34.90396

42	99.65
Potencia Instalada (MW)	Energía Media Anual (GWh)

Provincia/s de ubicación del cierre:
Mendoza

Departamento/s
San Rafael

Municipio/s
San Rafael

Población más cercana
El Nihuil; San Rafael

Sistema Hídrico
Río Colorado

Cuenca Hidrográfica
del Río Atuel

Río / Arroyo
Atuel

ENERGÍA ARGENTINA

plahe Hidroenergía

https://plahe.energia-argentina.com.ar

-69.00 -68.50 -35.00

El Baqueano
Departamento San Rafael
Agua del Toro
Los Reyunos
El Tigre
Galileo Vitali - Los Coroneles
Valle Grande - Nihuil IV
Tierras Blancas - Nihuil III
Provincia de Mendoza
Aisol - Nihuil II
El Nihuil - Nihuil I
Reserva Natural Laguna La Salina
Barrio Empleados de Comercio
Barrio Campos El Toledano
San Rafael
Cuadro Benegas
Barrio Intendencia
Fabre Salido
El Tropezón
Cañada Seca
Salto de las Rosas
Gustavo
Las Malvinas
N
0 5 10 km
1:200000

Referencias

- Aprovechamiento hidroeléctrico existente
- Aprovechamiento hidroeléctrico en construcción
- Aprovechamiento hidroeléctrico en proyecto
- Central hidroeléctrica existente
- Presa de aprovechamiento hidroeléctrico existente
- Embalse de aprovechamiento hidroeléctrico existente
- Río afectado por el aprovechamiento hidroeléctrico
- Río/arroyo/canal
- Lago/laguna

Divisiones político-administrativas:
- Limite internacional
- Provincia
- Departamento
- Capital provincial
- Cabecera departamental
- Localidad
- Ejido urbano

Infraestructura de transporte:
- Aeropuerto
- Puerto
- Estación de tren activa
- Estación de tren inactiva
- Ruta Nacional
- Ruta Provincial
- Vía férrea activa
- Vía férrea inactiva
- Puente/Paso a nivel

Líneas y Estaciones transformadoras media y alta tensión (kV):
- 33
- 66
- 132
- 150
- 220
- 330
- 345
- 500
- Sin dato

Áreas Protegidas y de conservación:
- Patrimonio mundial UNESCO
- Área Protegida Nacional
- Área Protegida Provincial
- Reserva de Biósfera
- Sitio RAMSAR
- Área de Importancia para la Conservación de Aves

Inventario de glaciares:
- Cubierto (GC)
- Cubierto con Glaciar de Escombros (GCGE)
- Descubierto (GD)
- Escombros Activo (GEA)
- Escombros Inactivo (GEI)
- Manchón de Nieve (MN)

Curvas de nivel (m):
- -50 - 0
- 0 - 200
- 200 - 500
- 500 - 1000
- 1000 - 2000
- 2000 - 4000
- 4000 - 6800

Modelo Digital de Elevación*:
- -100
- 0
- 100
- 500
- 1000
- 2000
- 5000

*MDE-Ar v.1 resolución espacial 30m Instituto Geográfico Nacional (IGN)

Aprovechamiento hidroeléctrico

Diquecito - La Calera

Existente

-64.37928532 , -31.35969696

5	0
Potencia Instalada (MW)	Energía Media Anual (GWh)

Provincia/s de ubicación del cierre:
Córdoba

Departamento/s
Colón; Santa María

Municipio/s
La Calera

Población más cercana
La Calera

Sistema Hídrico
Mar Chiquita

Cuenca Hidrográfica
de los Ríos Primero y Segundo

Río / Arroyo
Suquía

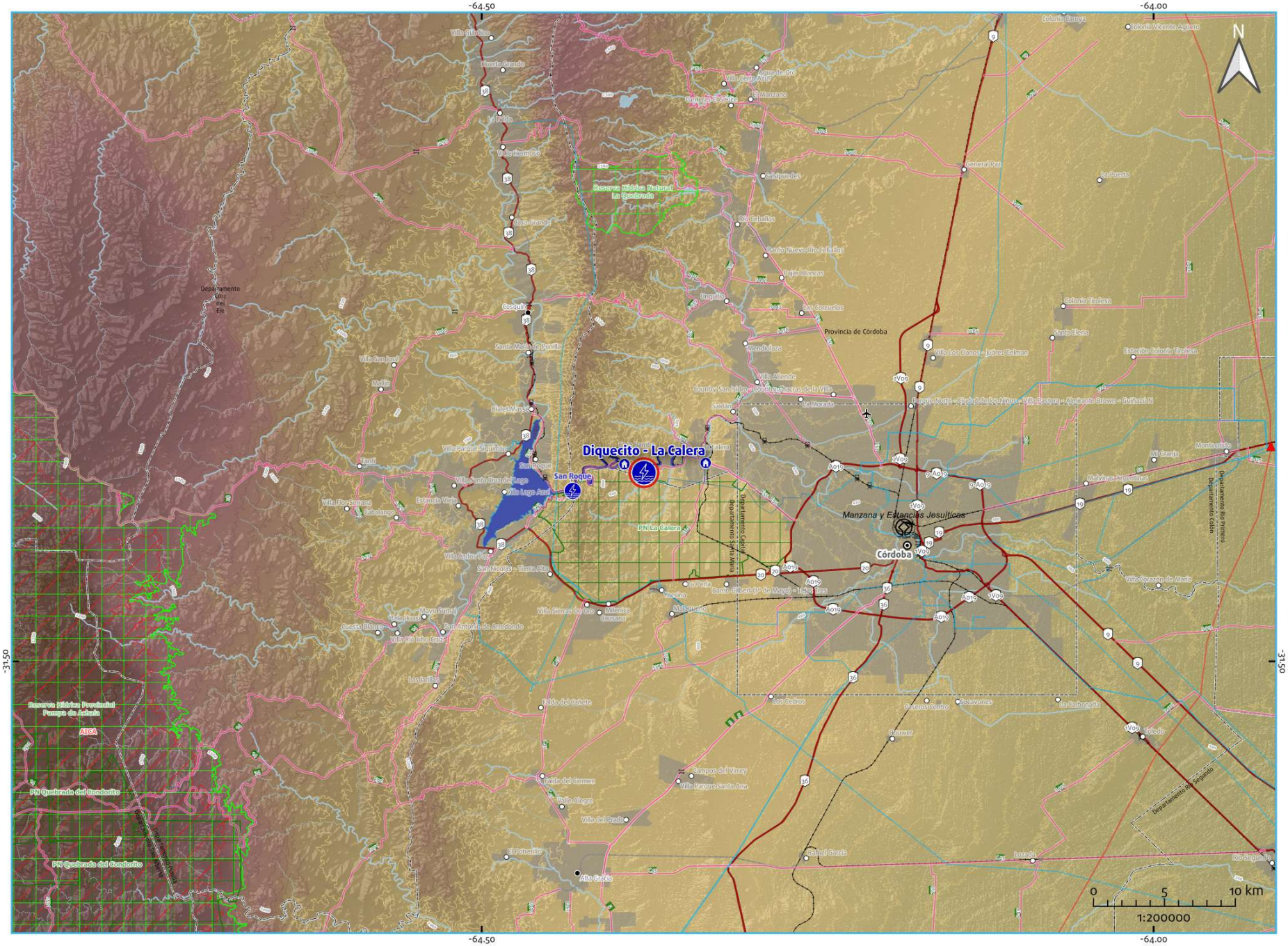

Referencias

- Aprovechamiento hidroeléctrico existente
- Aprovechamiento hidroeléctrico en construcción
- Aprovechamiento hidroeléctrico en proyecto
- Central hidroeléctrica existente
- Presa de aprovechamiento hidroeléctrico existente
- Embalse de aprovechamiento hidroeléctrico existente
- Río afectado por el aprovechamiento hidroeléctrico
- Río/arroyo/canal
- Lago/laguna

Divisiones político-administrativas:

- Limite internacional
- Provincia
- Departamento
- Capital provincial
- Cabecera departamental
- Localidad
- Ejido urbano

Infraestructura de transporte:

- Aeropuerto
- Puerto
- Estación de tren activa
- Estación de tren inactiva
- Ruta Nacional
- Ruta Provincial
- Vía férrea activa
- Vía férrea inactiva
- Puente/Paso a nivel

Líneas y Estaciones transformadoras media y alta tensión (kV):

- 33
- 66
- 132
- 150
- 220
- 330
- 345
- 500
- Sin dato

Áreas Protegidas y de conservación:

- Patrimonio mundial UNESCO
- Área Protegida Nacional
- Área Protegida Provincial
- Reserva de Biósfera
- Sitio RAMSAR
- Área de Importancia para la Conservación de Aves

Inventario de glaciares:

- Cubierto (GC)
- Cubierto con Glaciar de Escombros (GCGE)
- Descubierto (GD)
- Escombros Activo (GEA)
- Escombros Inactivo (GEI)
- Manchón de Nieve (MN)

Curvas de nivel (m):

- -50 - 0
- 0 - 200
- 200 - 500
- 500 - 1000
- 1000 - 2000
- 2000 - 4000
- 4000 - 6800

Modelo Digital de Elevación*:

- -100
- 0
- 100
- 500
- 1000
- 2000
- 5000

*MDE-Ar v.1.1 resolución espacial 30m Instituto Geográfico Nacional (IGN)

ENERGÍA ARGENTINA

plahe Hidroenergía

https://plahe.energia-argentina.com.ar

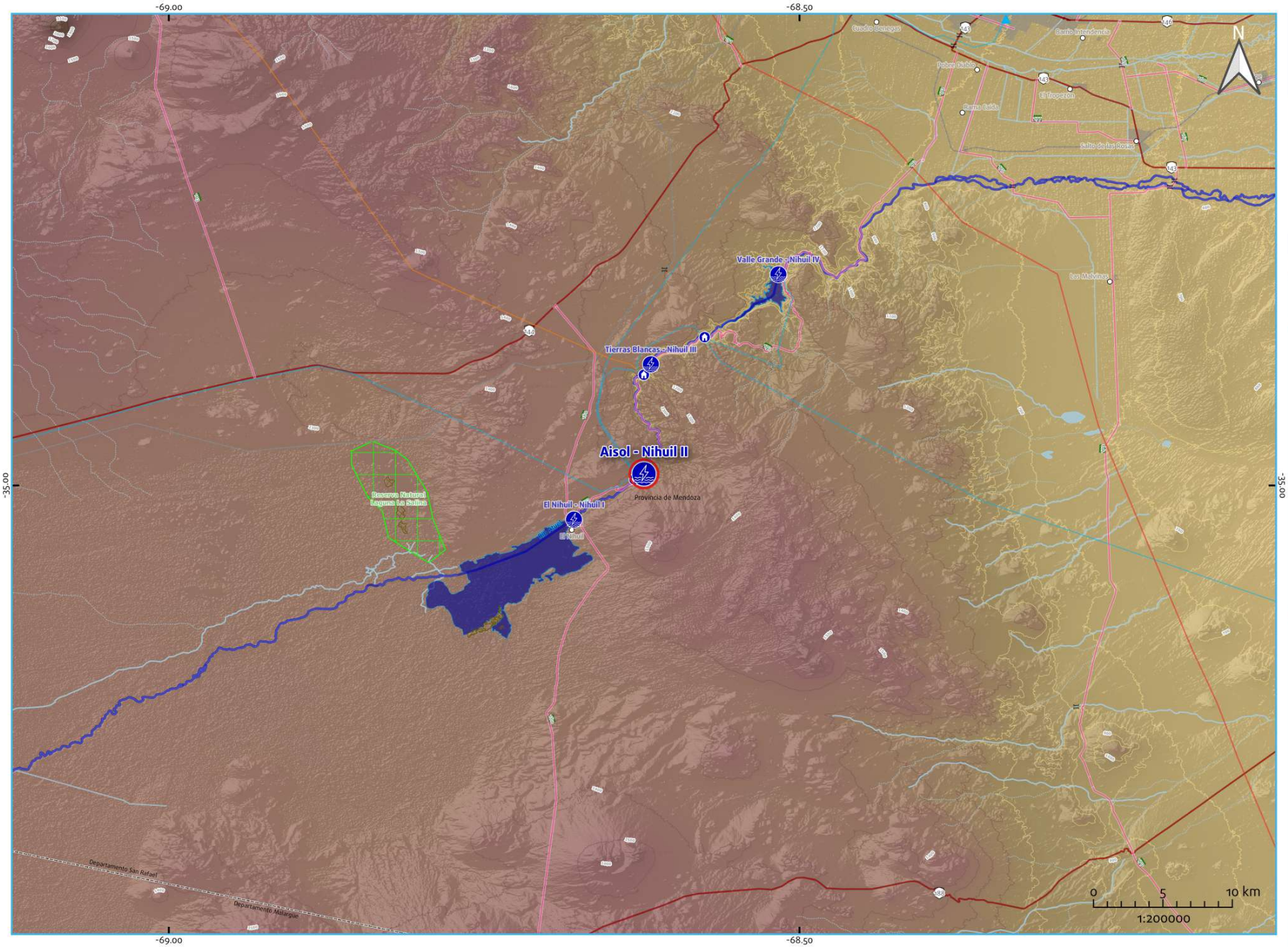

Aprovechamiento hidroeléctrico

Aisol - Nihuil II

Existente

-68.62335 , -34.99091

110	250.1
Potencia Instalada (MW)	Energía Media Anual (GWh)

Provincia/s de ubicación del cierre:
Mendoza

Departamento/s
San Rafael

Municipio/s
San Rafael

Población más cercana
El Nihuil; San Rafael

Sistema Hídrico
Río Colorado

Cuenca Hidrográfica
del Río Atuel

Río / Arroyo
Atuel

Referencias

- Aprovechamiento hidroeléctrico existente
- Aprovechamiento hidroeléctrico en construcción
- Aprovechamiento hidroeléctrico en proyecto
- Central hidroeléctrica existente
- Presa de aprovechamiento hidroeléctrico existente
- Embalse de aprovechamiento hidroeléctrico existente
- Río afectado por el aprovechamiento hidroeléctrico
- Río/arroyo/canal
- Lago/laguna

Divisiones político-administrativas:
- Limite internacional
- Provincia
- Departamento
- Capital provincial
- Cabecera departamental
- Localidad
- Ejido urbano

Infraestructura de transporte:
- Aeropuerto
- Puerto
- Estación de tren activa
- Estación de tren inactiva
- Ruta Nacional
- Ruta Provincial
- Vía férrea activa
- Vía férrea inactiva
- Puente/Paso a nivel

Líneas y Estaciones transformadoras media y alta tensión (kV):
- 33
- 66
- 132
- 150
- 220
- 330
- 345
- 500
- Sin dato

Áreas Protegidas y de conservación:
- Patrimonio mundial UNESCO
- Área Protegida Nacional
- Área Protegida Provincial
- Reserva de Biósfera
- Sitio RAMSAR
- Área de Importancia para la Conservación de Aves

Inventario de glaciares:
- Cubierto (GC)
- Cubierto con Glaciar de Escombros (GCGE)
- Descubierto (GD)
- Escombros Activo (GEA)
- Escombros Inactivo (GEI)
- Manchón de Nieve (MN)

Curvas de nivel (m):
- -50 - 0
- 0 - 200
- 200 - 500
- 500 - 1000
- 1000 - 2000
- 2000 - 4000
- 4000 - 6800

Modelo Digital de Elevación*:
- -100
- 0
- 100
- 500
- 1000
- 2000
- 5000

*MDE-Ar v.1 resolución espacial 90m Instituto Geográfico Nacional (IGN)

ENERGÍA ARGENTINA

plahe Hidroenergía

https://plahe.energia-argentina.com.ar

Aprovechamiento hidroeléctrico

Derivador Los Reales y La Horqueta - Pueblo Viejo

Existente

-65.784889 , -27.126971

15	49.65
Potencia Instalada (MW)	Energía Media Anual (GWh)

Provincia/s de ubicación del cierre:
Tucumán

Departamento/s
Monteros

Municipio/s
Villa Quinteros

Población más cercana
Capitán Cáceres

Sistema Hídrico
Mar Chiquita

Cuenca Hidrográfica
del Río Salí-Dulce

Río / Arroyo
La Horqueta

ENERGÍA ARGENTINA

plahe Hidroenergía

https://plahe.energia-argentina.com.ar

Referencias

- Aprovechamiento hidroeléctrico existente
- Aprovechamiento hidroeléctrico en construcción
- Aprovechamiento hidroeléctrico en proyecto
- Central hidroeléctrica existente
- Presa de aprovechamiento hidroeléctrico existente
- Embalse de aprovechamiento hidroeléctrico existente
- Río afectado por el aprovechamiento hidroeléctrico
- Río/arroyo/canal
- Lago/laguna

Divisiones político-administrativas:

- Limite internacional
- Provincia
- Departamento
- Capital provincial
- Cabecera departamental
- Localidad
- Ejido urbano

Infraestructura de transporte:

- Aeropuerto
- Puerto
- Estación de tren activa
- Estación de tren inactiva
- Ruta Nacional
- Ruta Provincial
- Vía férrea activa
- Vía férrea inactiva
- Puente/Paso a nivel

Líneas y Estaciones transformadoras media y alta tensión (kV):

- 33
- 66
- 132
- 150
- 220
- 330
- 345
- 500
- Sin dato

Áreas Protegidas y de conservación:

- Patrimonio mundial UNESCO
- Área Protegida Nacional
- Área Protegida Provincial
- Reserva de Biósfera
- Sitio RAMSAR
- Área de Importancia para la Conservación de Aves

Inventario de glaciares:

- Cubierto (GC)
- Cubierto con Glaciar de Escombros (GCGE)
- Descubierto (GD)
- Escombros Activo (GEA)
- Escombros Inactivo (GEI)
- Manchón de Nieve (MN)

Curvas de nivel (m):

- -50 - 0
- 0 - 200
- 200 - 500
- 500 - 1000
- 1000 - 2000
- 2000 - 4000
- 4000 - 6800

Modelo Digital de Elevación*:

- -100
- 0
- 100
- 500
- 1000
- 2000
- 5000

*MDE-Ar v.1.1 resolución espacial 30m Instituto Geográfico Nacional (IGN)

Aprovechamiento hidroeléctrico

Galileo Vitali - Los Coroneles

Existente

-68.5285473533475 , -34.5999439976176

6.6	21.38
Potencia Instalada (MW)	Energía Media Anual (GWh)

Provincia/s de ubicación del cierre:
Mendoza

Departamento/s
San Rafael

Municipio/s
San Rafael

Población más cercana
25 de Mayo

Sistema Hídrico
Río Colorado

Cuenca Hidrográfica
del Río Diamante

Río / Arroyo
Diamante

ENERGÍA ARGENTINA

plahe Hidroenergía

https://plahe.energia-argentina.com.ar

-69.00 -68.50 -34.50

Departamento San Carlos
Departamento San Rafael
El Baqueano
Los Reyunos
El Tigre
Los Reyunos
Galileo Vitali - Los Coroneles
Río Diamante
Provincia de Mendoza
Capitán Montoya
Cuadro Benegas
Barrio Empleados de Comercio
Barrio Correos El Toledano
San Rafael
Barrio Independencia
Pobre Diablo
El Tigre
Rama Caída
Salto de las Rosas
Goudge
Villa Atuel Norte
Las Malvinas
Valle Grande - Nihuil IV
Tierras Blancas - Nihuil III
N
0 5 10 km
1:200000

Referencias

- Aprovechamiento hidroeléctrico existente
- Aprovechamiento hidroeléctrico en construcción
- Aprovechamiento hidroeléctrico en proyecto
- Central hidroeléctrica existente
- Presa de aprovechamiento hidroeléctrico existente
- Embalse de aprovechamiento hidroeléctrico existente
- Río afectado por el aprovechamiento hidroeléctrico
- Río/arroyo/canal
- Lago/laguna

Divisiones político-administrativas:
- Limite internacional
- Provincia
- Departamento
- Capital provincial
- Cabecera departamental
- Localidad
- Ejido urbano

Infraestructura de transporte:
- Aeropuerto
- Puerto
- Estación de tren activa
- Estación de tren inactiva
- Ruta Nacional
- Ruta Provincial
- Vía férrea activa
- Vía férrea inactiva
- Puente/Paso a nivel

Líneas y Estaciones transformadoras media y alta tensión (kV):
- 33
- 66
- 132
- 150
- 220
- 330
- 345
- 500
- Sin dato

Áreas Protegidas y de conservación:
- Patrimonio mundial UNESCO
- Área Protegida Nacional
- Área Protegida Provincial
- Reserva de Biósfera
- Sitio RAMSAR
- Área de Importancia para la Conservación de Aves

Inventario de glaciares:
- Cubierto (GC)
- Cubierto con Glaciar de Escombros (GCGE)
- Descubierto (GD)
- Escombros Activo (GEA)
- Escombros Inactivo (GEI)
- Manchón de Nieve (MN)

Curvas de nivel (m):
- -50 - 0
- 0 - 200
- 200 - 500
- 500 - 1000
- 1000 - 2000
- 2000 - 4000
- 4000 - 6800

Modelo Digital de Elevación*:
- -100
- 0
- 100
- 500
- 1000
- 2000
- 5000

*MDE-Ar v.1.1 resolución espacial 30m Instituto Geográfico Nacional (IGN)

Aprovechamiento hidroeléctrico

Las Compuertas - Luján de Cuyo

Existente

-68.99617637 , -33.04650032

1	6.88
Potencia Instalada (MW)	Energía Media Anual (GWh)

Provincia/s de ubicación del cierre:
Mendoza

Departamento/s
Luján de Cuyo

Municipio/s
Luján de Cuyo

Población más cercana
Blanco Encalada

Sistema Hídrico
Río Colorado

Cuenca Hidrográfica
del Río Mendoza

Río / Arroyo
Mendoza

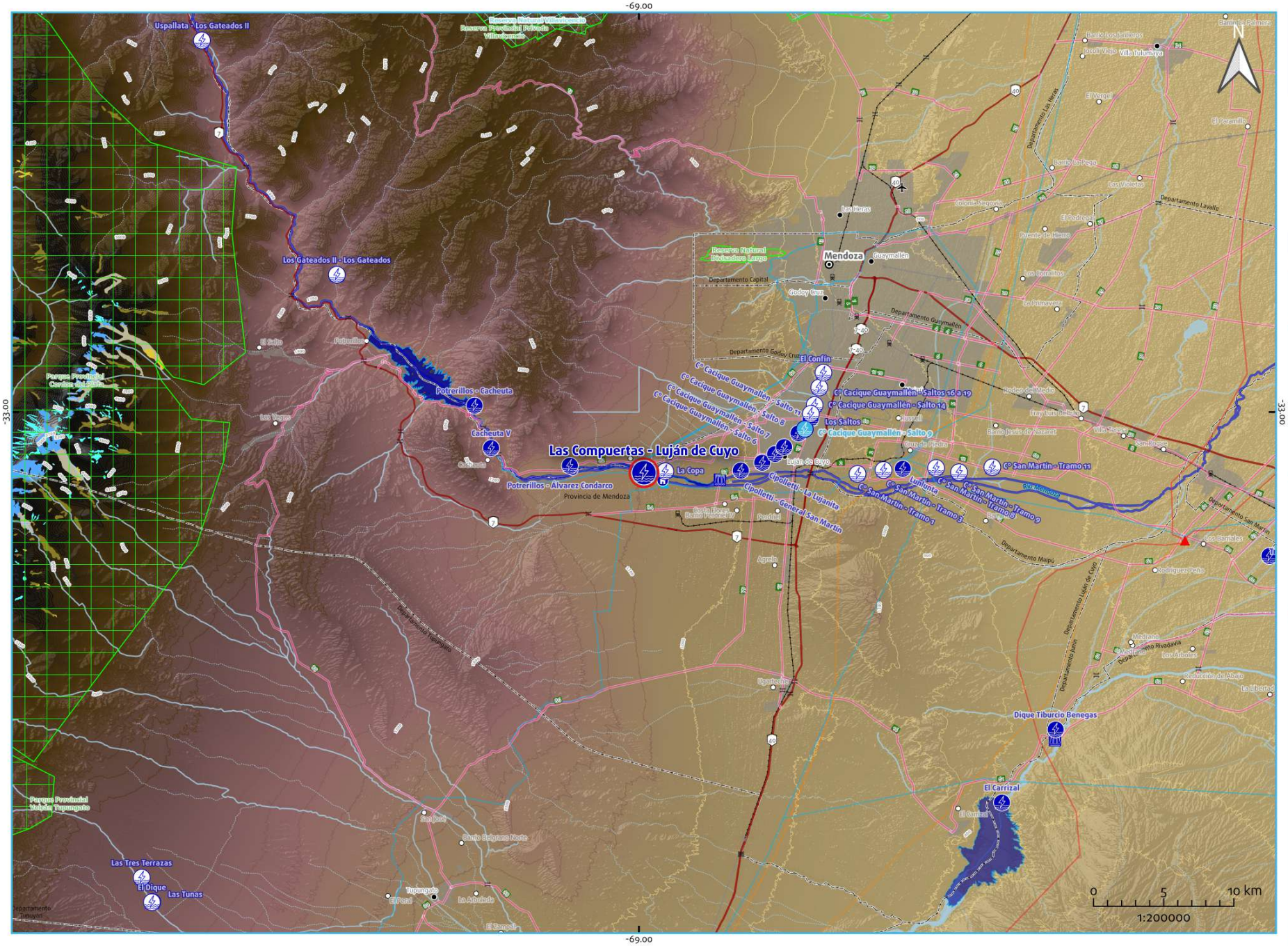

Referencias

- Aprovechamiento hidroeléctrico existente
- Aprovechamiento hidroeléctrico en construcción
- Aprovechamiento hidroeléctrico en proyecto
- Central hidroeléctrica existente
- Presa de aprovechamiento hidroeléctrico existente
- Embalse de aprovechamiento hidroeléctrico existente
- Río afectado por el aprovechamiento hidroeléctrico
- Río/arroyo/canal
- Lago/laguna

Divisiones político-administrativas:
- Limite internacional
- Provincia
- Departamento
- Capital provincial
- Cabecera departamental
- Localidad
- Ejido urbano

Infraestructura de transporte:
- Aeropuerto
- Puerto
- Estación de tren activa
- Estación de tren inactiva
- Ruta Nacional
- Ruta Provincial
- Vía férrea activa
- Vía férrea inactiva
- Puente/Paso a nivel

Líneas y Estaciones transformadoras media y alta tensión (kV):
- 33
- 66
- 132
- 150
- 220
- 330
- 345
- 500
- Sin dato

Áreas Protegidas y de conservación:
- Patrimonio mundial UNESCO
- Área Protegida Nacional
- Área Protegida Provincial
- Reserva de Biósfera
- Sitio RAMSAR
- Área de Importancia para la Conservación de Aves

Inventario de glaciares:
- Cubierto (GC)
- Cubierto con Glaciar de Escombros (GCGE)
- Descubierto (GD)
- Escombros Activo (GEA)
- Escombros Inactivo (GEI)
- Manchón de Nieve (MN)

Curvas de nivel (m):
- -50 - 0
- 0 - 200
- 200 - 500
- 500 - 1000
- 1000 - 2000
- 2000 - 4000
- 4000 - 6800

Modelo Digital de Elevación*:
- -100
- 0
- 100
- 500
- 1000
- 2000
- 5000

*MDE-Ar v.1.1 resolución espacial 90m Instituto Geográfico Nacional (IGN)

ENERGÍA ARGENTINA

plahe Hidroenergía

https://plahe.energia-argentina.com.ar

Aprovechamiento hidroeléctrico

Cipolletti - General San Martín

Existente

-68.92199649182965 , -33.0448599000265

6.5	14.43
Potencia Instalada (MW)	Energía Media Anual (GWh)

Provincia/s de ubicación del cierre:
Mendoza

Departamento/s
Luján de Cuyo

Municipio/s
Luján de Cuyo

Población más cercana
Luján de Cuyo

Sistema Hídrico
Río Colorado

Cuenca Hidrográfica
del Río Mendoza

Río / Arroyo
Mendoza

ENERGÍA ARGENTINA

plahe Hidroenergía

https://plahe.energia-argentina.com.ar

Referencias

- Aprovechamiento hidroeléctrico existente
- Aprovechamiento hidroeléctrico en construcción
- Aprovechamiento hidroeléctrico en proyecto
- Central hidroeléctrica existente
- Presa de aprovechamiento hidroeléctrico existente
- Embalse de aprovechamiento hidroeléctrico existente
- Río afectado por el aprovechamiento hidroeléctrico
- Río/arroyo/canal
- Lago/laguna

Divisiones político-administrativas:

- Limite internacional
- Provincia
- Departamento
- Capital provincial
- Cabecera departamental
- Localidad
- Ejido urbano

Infraestructura de transporte:

- Aeropuerto
- Puerto
- Estación de tren activa
- Estación de tren inactiva
- Ruta Nacional
- Ruta Provincial
- Vía férrea activa
- Vía férrea inactiva
- Puente/Paso a nivel

Líneas y Estaciones transformadoras media y alta tensión (kV):

- 33
- 66
- 132
- 150
- 220
- 330
- 345
- 500
- Sin dato

Áreas Protegidas y de conservación:

- Patrimonio mundial UNESCO
- Área Protegida Nacional
- Área Protegida Provincial
- Reserva de Biósfera
- Sitio RAMSAR
- Área de Importancia para la Conservación de Aves

Inventario de glaciares:

- Cubierto (GC)
- Cubierto con Glaciar de Escombros (GCGE)
- Descubierto (GD)
- Escombros Activo (GEA)
- Escombros Inactivo (GEI)
- Manchón de Nieve (MN)

Curvas de nivel (m):

- -50 - 0
- 0 - 200
- 200 - 500
- 500 - 1000
- 1000 - 2000
- 2000 - 4000
- 4000 - 6800

Modelo Digital de Elevación*:

- -100
- 0
- 100
- 500
- 1000
- 2000
- 5000

*MDE-Ar v.1 resolución espacial, por Instituto Geográfico Nacional (IGN)

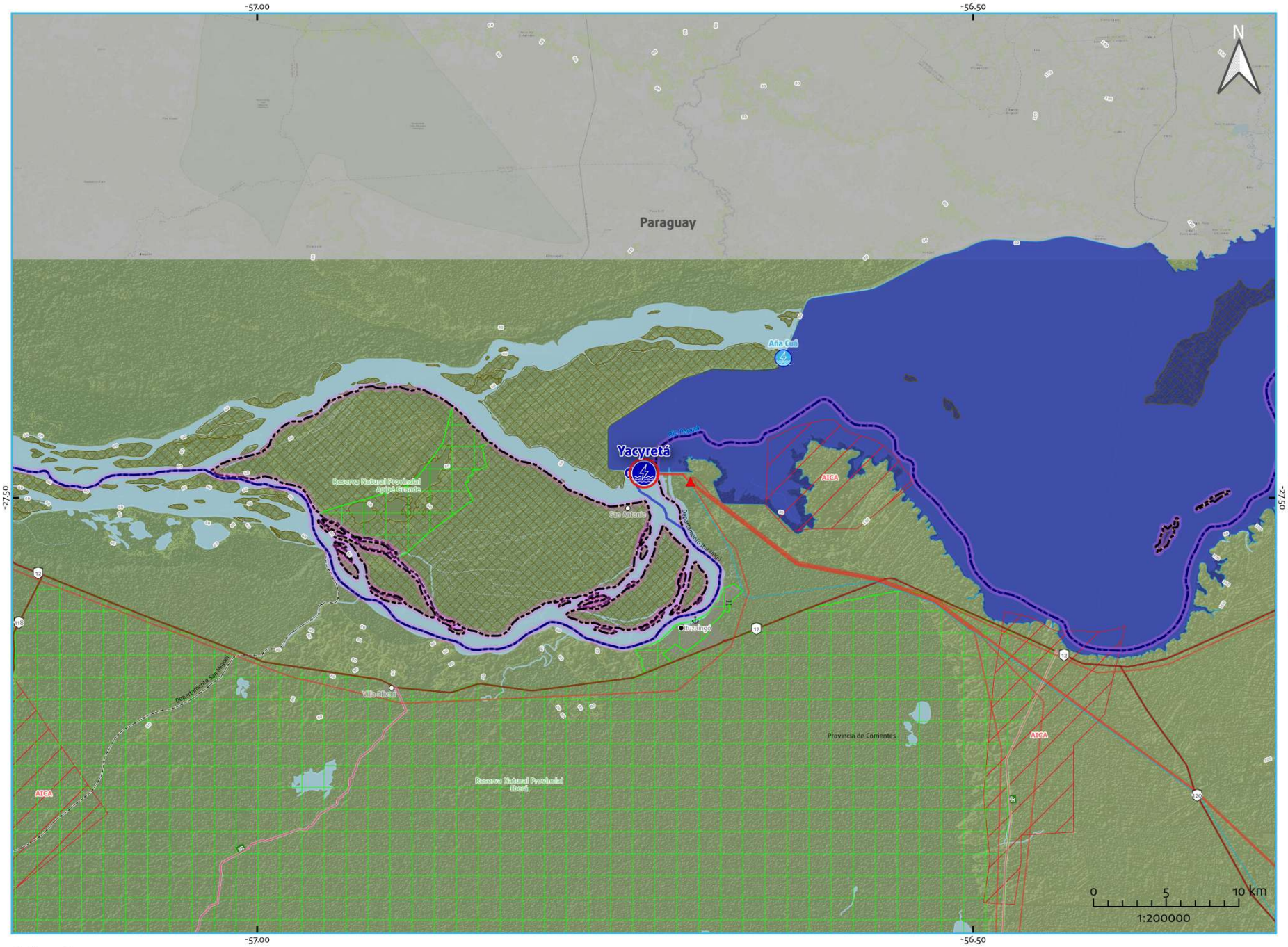

Aprovechamiento hidroeléctrico

Yacyretá
(binacional)

Existente

-56.72992 , -27.48289

3100	21000
Potencia Instalada (MW)	Energía Media Anual (GWh)

Provincia/s de ubicación del cierre:
Corrientes

Departamento/s
Ituzaingó

Municipio/s
Ituzaingó

Población más cercana
Ituzaingó

Sistema Hídrico
Río Paraná

Cuenca Hidrográfica
propia del Río Paraná hasta confluencia

Río / Arroyo
Paraná

Referencias

- Aprovechamiento hidroeléctrico existente
- Aprovechamiento hidroeléctrico en construcción
- Aprovechamiento hidroeléctrico en proyecto
- Central hidroeléctrica existente
- Presa de aprovechamiento hidroeléctrico existente
- Embalse de aprovechamiento hidroeléctrico existente
- Río afectado por el aprovechamiento hidroeléctrico
- Río/arroyo/canal
- Lago/laguna

Divisiones político-administrativas:
- Límite internacional
- Provincia
- Departamento
- Capital provincial
- Cabecera departamental
- Localidad
- Ejido urbano

Infraestructura de transporte:
- Aeropuerto
- Puerto
- Estación de tren activa
- Estación de tren inactiva
- Ruta Nacional
- Ruta Provincial
- Vía férrea activa
- Vía férrea inactiva
- Puente/Paso a nivel

Líneas y Estaciones transformadoras media y alta tensión (kV):
- 33
- 66
- 132
- 150
- 220
- 330
- 345
- 500
- Sin dato

Áreas Protegidas y de conservación:
- Patrimonio mundial UNESCO
- Área Protegida Nacional
- Área Protegida Provincial
- Reserva de Biósfera
- Sitio RAMSAR
- Área de Importancia para la Conservación de Aves

Inventario de glaciares:
- Cubierto (GC)
- Cubierto con Glaciar de Escombros (GCGE)
- Descubierto (GD)
- Escombros Activo (GEA)
- Escombros Inactivo (GEI)
- Manchón de Nieve (MN)

Curvas de nivel (m):
- -50 - 0
- 0 - 200
- 200 - 500
- 500 - 1000
- 1000 - 2000
- 2000 - 4000
- 4000 - 6800

Modelo Digital de Elevación*:
- -100
- 0
- 100
- 500
- 1000
- 2000
- 5000

*MDE-Ar v.1.1 resolución espacial 30m Instituto Geográfico Nacional (IGN)

ENERGÍA ARGENTINA

plahe Hidroenergía

https://plahe.energia-argentina.com.ar

Aprovechamiento hidroeléctrico

Pachimoco - Salto de la Loma

Existente

-68.83038562 , -30.19668427

0.6	0.83
Potencia Instalada (MW)	Energía Media Anual (GWh)

Provincia/s de ubicación del cierre:
San Juan

Departamento/s
Jáchal

Municipio/s
Jáchal

Población más cercana
San José de Jáchal

Sistema Hídrico
Río Colorado

Cuenca Hidrográfica
del Río Jáchal

Río / Arroyo
Jáchal

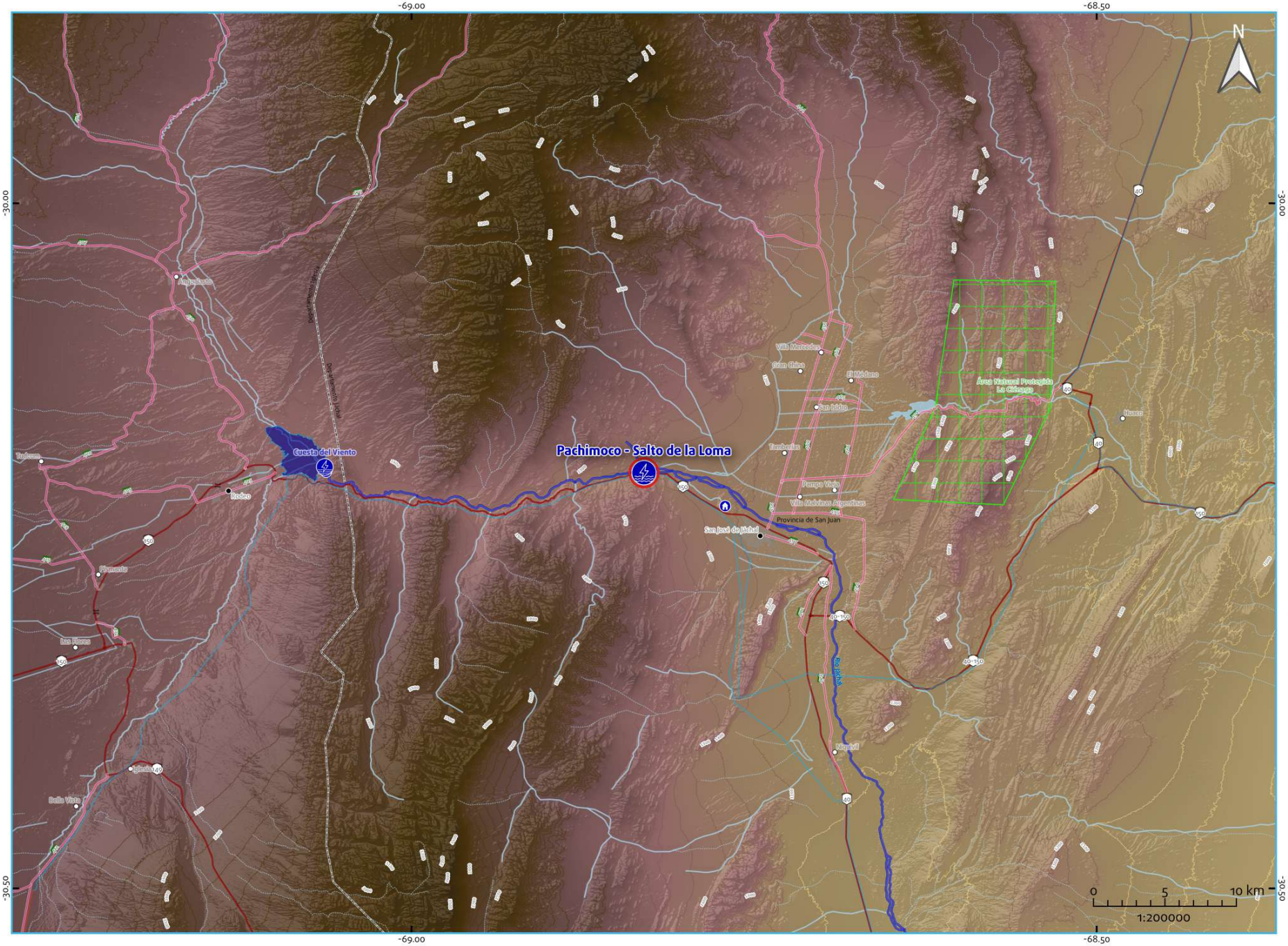

Referencias

- Aprovechamiento hidroeléctrico existente
- Aprovechamiento hidroeléctrico en construcción
- Aprovechamiento hidroeléctrico en proyecto
- Central hidroeléctrica existente
- Presa de aprovechamiento hidroeléctrico existente
- Embalse de aprovechamiento hidroeléctrico existente
- Río afectado por el aprovechamiento hidroeléctrico
- Río/arroyo/canal
- Lago/laguna

Divisiones político-administrativas:

- Límite internacional
- Provincia
- Departamento
- Capital provincial
- Cabecera departamental
- Localidad
- Ejido urbano

Infraestructura de transporte:

- Aeropuerto
- Puerto
- Estación de tren activa
- Estación de tren inactiva
- Ruta Nacional
- Ruta Provincial
- Vía férrea activa
- Vía férrea inactiva
- Puente/Paso a nivel

Líneas y Estaciones transformadoras media y alta tensión (kV):

- 33
- 66
- 132
- 150
- 220
- 330
- 345
- 500
- Sin dato

Áreas Protegidas y de conservación:

- Patrimonio mundial UNESCO
- Área Protegida Nacional
- Área Protegida Provincial
- Reserva de Biósfera
- Sitio RAMSAR
- Área de Importancia para la Conservación de Aves

Inventario de glaciares:

- Cubierto (GC)
- Cubierto con Glaciar de Escombros (GCGE)
- Descubierto (GD)
- Escombros Activo (GEA)
- Escombros Inactivo (GEI)
- Manchón de Nieve (MN)

Curvas de nivel (m):

- -50 - 0
- 0 - 200
- 200 - 500
- 500 - 1000
- 1000 - 2000
- 2000 - 4000
- 4000 - 6800

Modelo Digital de Elevación*:

-100, 0, 100, 500, 1000, 2000, 5000

*MDE-Ar v.1.1 resolución espacial 90m Instituto Geográfico Nacional (IGN)

ENERGÍA ARGENTINA

plahe Hidroenergía

https://plahe.energia-argentina.com.ar

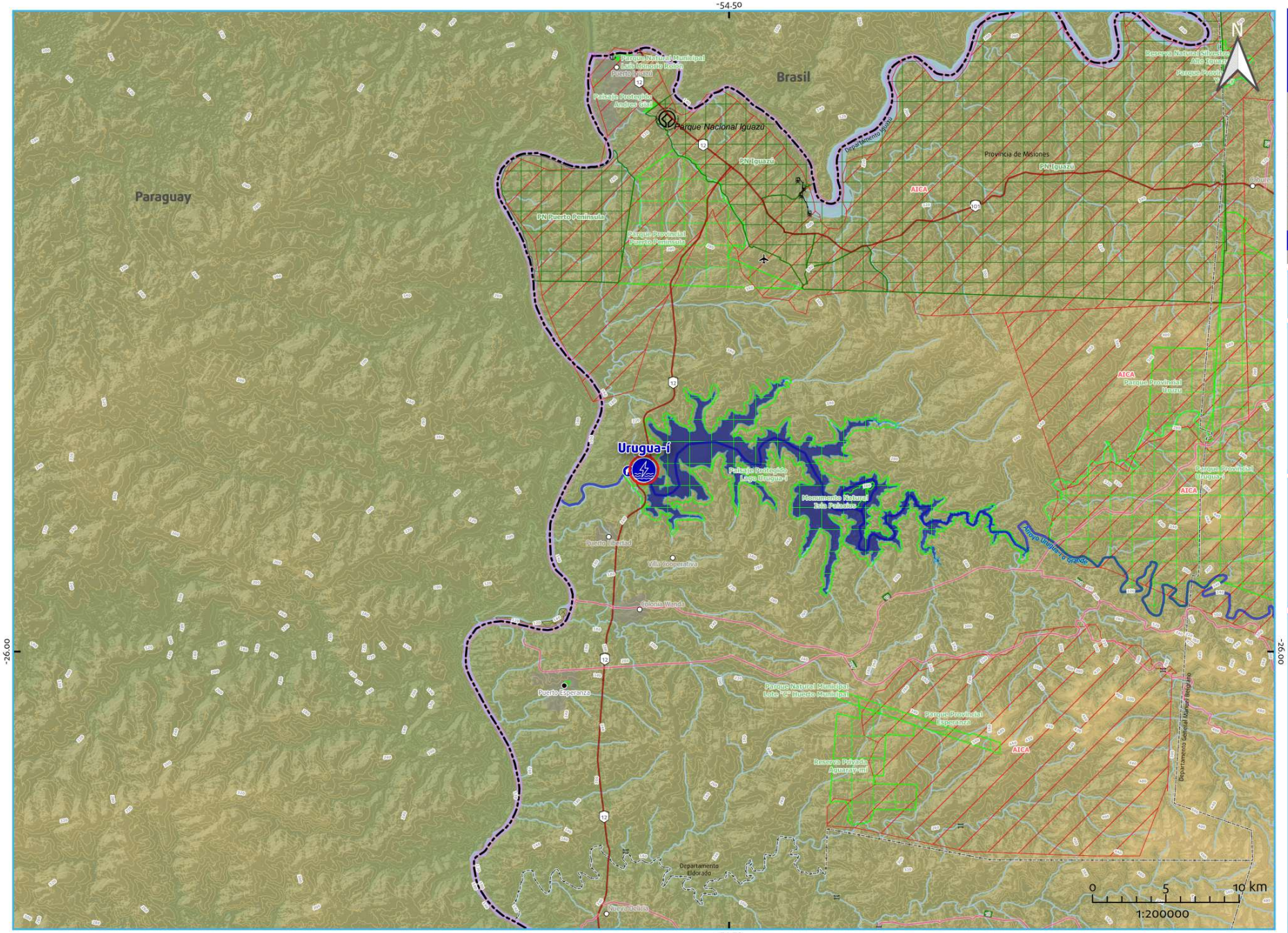

Aprovechamiento hidroeléctrico

Urugua-í

Existente

-54.5581 , -25.87606

116	355
Potencia Instalada (MW)	Energía Media Anual (GWh)

Provincia/s de ubicación del cierre:
Misiones

Departamento/s
Iguazú

Municipio/s
Libertad

Población más cercana
Puerto Libertad

Sistema Hídrico
Río Paraná

Cuenca Hidrográfica
de arroyos de Misiones sobre el Río Paraná hasta Posadas

Río / Arroyo
Urugua-í

Referencias

- Aprovechamiento hidroeléctrico existente
- Aprovechamiento hidroeléctrico en construcción
- Aprovechamiento hidroeléctrico en proyecto
- Central hidroeléctrica existente
- Presa de aprovechamiento hidroeléctrico existente
- Embalse de aprovechamiento hidroeléctrico existente
- Río afectado por el aprovechamiento hidroeléctrico
- Río/arroyo/canal
- Lago/laguna

Divisiones político-administrativas:
- Limite internacional
- Provincia
- Departamento
- Capital provincial
- Cabecera departamental
- Localidad
- Ejido urbano

Infraestructura de transporte:
- Aeropuerto
- Puerto
- Estación de tren activa
- Estación de tren inactiva
- Ruta Nacional
- Ruta Provincial
- Vía férrea activa
- Vía férrea inactiva
- Puente/Paso a nivel

Líneas y Estaciones transformadoras media y alta tensión (kV):
- 33
- 66
- 132
- 150
- 220
- 330
- 345
- 500
- Sin dato

Áreas Protegidas y de conservación:
- Patrimonio mundial UNESCO
- Área Protegida Nacional
- Área Protegida Provincial
- Reserva de Biósfera
- Sitio RAMSAR
- Área de Importancia para la Conservación de Aves

Inventario de glaciares:
- Cubierto (GC)
- Cubierto con Glaciar de Escombros (GCGE)
- Descubierto (GD)
- Escombros Activo (GEA)
- Escombros Inactivo (GEI)
- Manchón de Nieve (MN)

Curvas de nivel (m):
- -50 - 0
- 0 - 200
- 200 - 500
- 500 - 1000
- 1000 - 2000
- 2000 - 4000
- 4000 - 6800

Modelo Digital de Elevación*:
- -100
- 0
- 100
- 500
- 1000
- 2000
- 5000

*MDE-Ar v.1.1 resolución espacial 30m Instituto Geográfico Nacional (IGN)

ENERGÍA ARGENTINA

plahe Hidroenergía

https://plahe.energia-argentina.com.ar

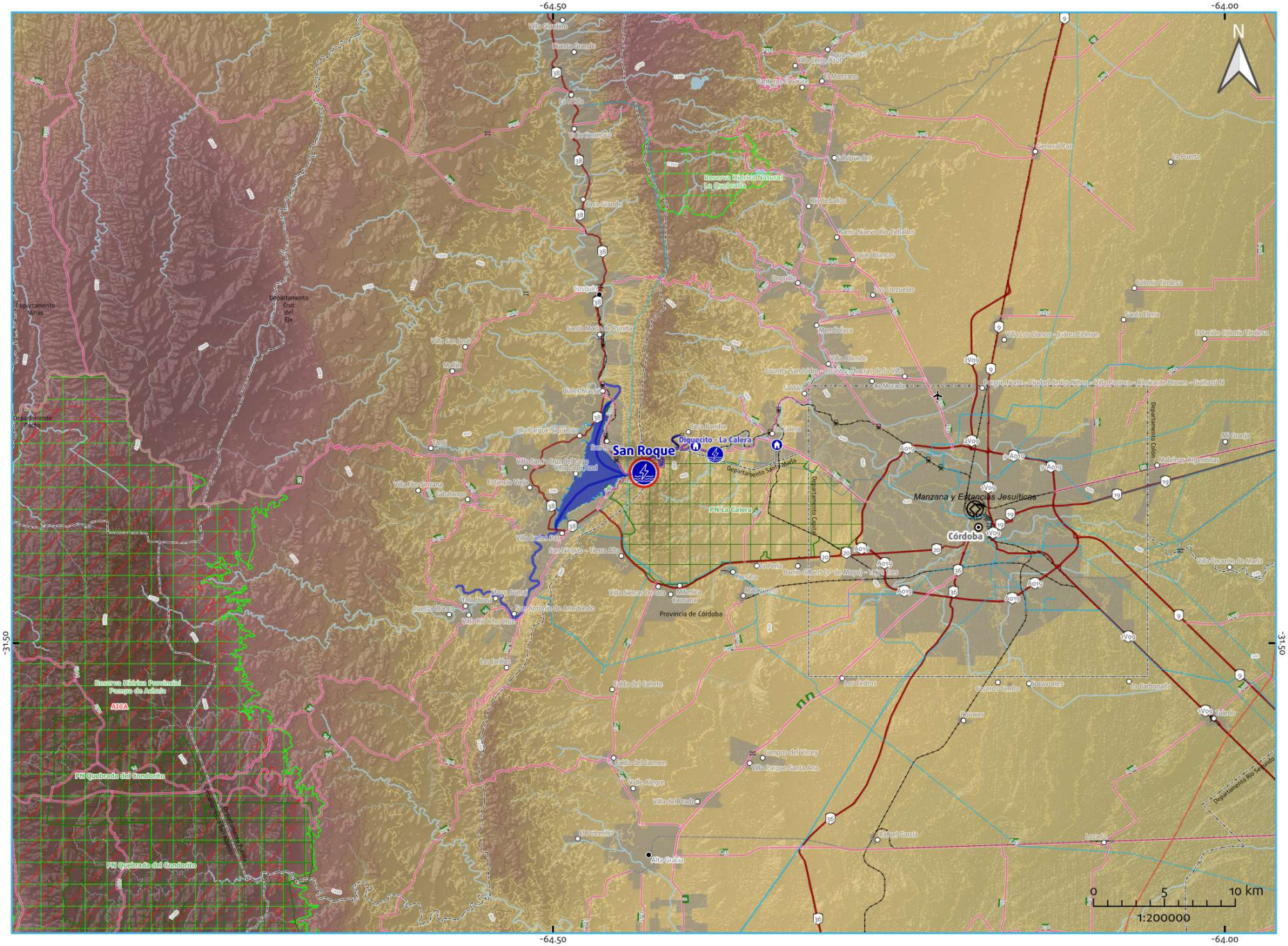

Aprovechamiento hidroeléctrico

San Roque

Existente

-64.43233 , -31.37322

24	63.56
Potencia Instalada (MW)	Energía Media Anual (GWh)

Provincia/s de ubicación del cierre:
Córdoba

Departamento/s
Colón; Punilla

Municipio/s
La Calera; San Roque

Población más cercana
San Roque; Villa Carlos Paz

Sistema Hídrico
Mar Chiquita

Cuenca Hidrográfica
de los Ríos Primero y Segundo

Río / Arroyo
Suquía

Referencias

- Aprovechamiento hidroeléctrico existente
- Aprovechamiento hidroeléctrico en construcción
- Aprovechamiento hidroeléctrico en proyecto
- Central hidroeléctrica existente
- Presa de aprovechamiento hidroeléctrico existente
- Embalse de aprovechamiento hidroeléctrico existente
- Río afectado por el aprovechamiento hidroeléctrico
- Río/arroyo/canal
- Lago/laguna

Divisiones político-administrativas:
- Limite internacional
- Provincia
- Departamento
- Capital provincial
- Cabecera departamental
- Localidad
- Ejido urbano

Infraestructura de transporte:
- Aeropuerto
- Puerto
- Estación de tren activa
- Estación de tren inactiva
- Ruta Nacional
- Ruta Provincial
- Vía férrea activa
- Vía férrea inactiva
- Puente/Paso a nivel

Líneas y Estaciones transformadoras media y alta tensión (kV):
- 33
- 66
- 132
- 150
- 220
- 330
- 345
- 500
- Sin dato

Áreas Protegidas y de conservación:
- Patrimonio mundial UNESCO
- Área Protegida Nacional
- Área Protegida Provincial
- Reserva de Biósfera
- Sitio RAMSAR
- Área de Importancia para la Conservación de Aves

Inventario de glaciares:
- Cubierto (GC)
- Cubierto con Glaciar de Escombros (GCGE)
- Descubierto (GD)
- Escombros Activo (GEA)
- Escombros Inactivo (GEI)
- Manchón de Nieve (MN)

Curvas de nivel (m):
- -50 - 0
- 0 - 200
- 200 - 500
- 500 - 1000
- 1000 - 2000
- 2000 - 4000
- 4000 - 6800

Modelo Digital de Elevación*:
- -100
- 0
- 100
- 500
- 1000
- 2000
- 5000

*MDE-Ar v.1.1 resolución espacial 90m Instituto Geográfico Nacional (IGN)

ENERGÍA ARGENTINA

plahe Hidroenergía

https://plahe.energia-argentina.com.ar

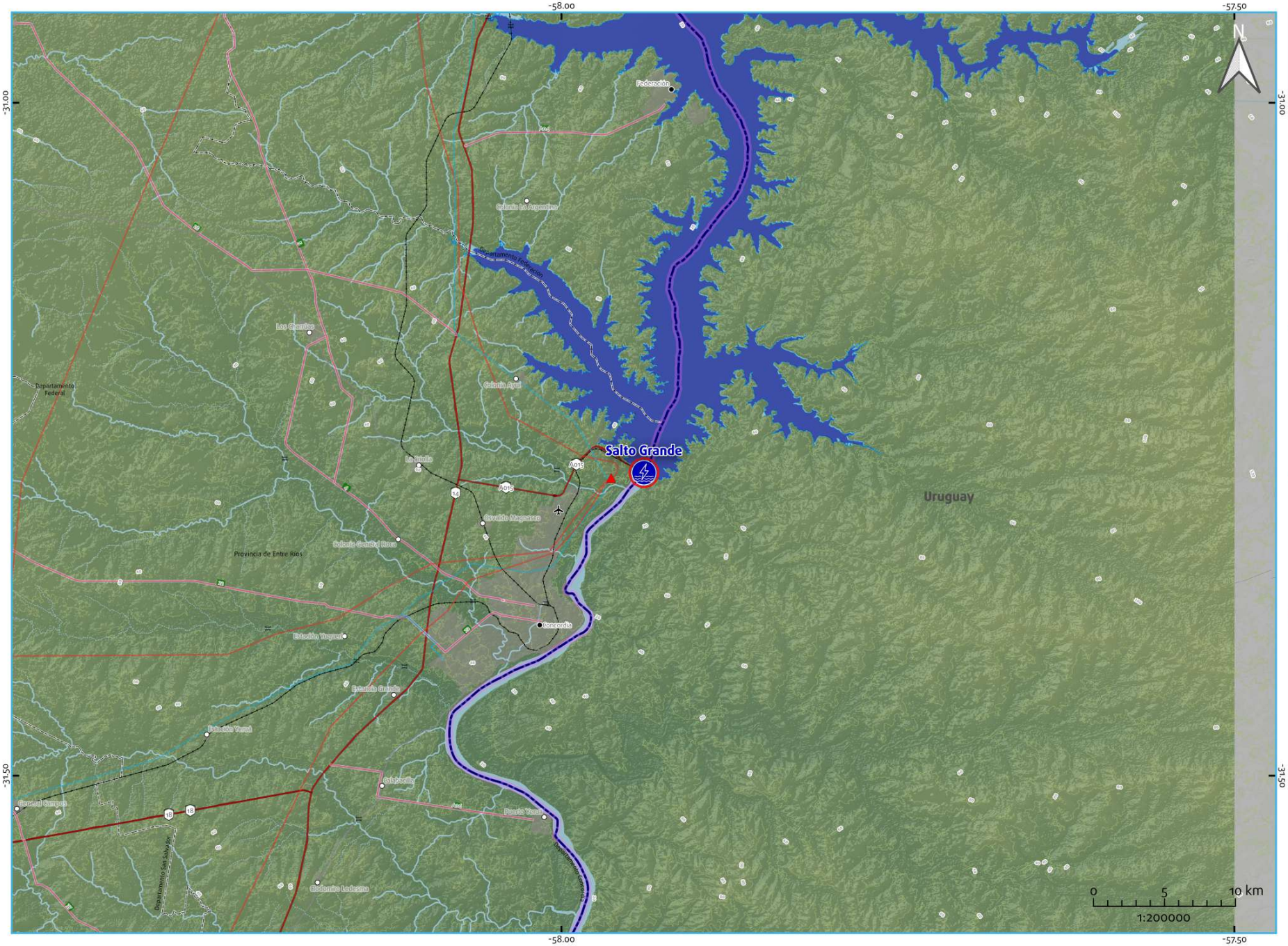

Aprovechamiento hidroeléctrico

Salto Grande
(binacional)

Existente

-57.93876 , -31.27492

1890	8639.72
Potencia Instalada (MW)	Energía Media Anual (GWh)

Provincia/s de ubicación del cierre:
Entre Ríos

Departamento/s
Concordia

Municipio/s
Concordia

Población más cercana
Concordia

Sistema Hídrico
Río Uruguay

Cuenca Hidrográfica
propia del Río Uruguay en Argentina

Río / Arroyo
Uruguay

ENERGÍA ARGENTINA

plahe Hidroenergía

https://plahe.energia-argentina.com.ar

Referencias

- Aprovechamiento hidroeléctrico existente
- Aprovechamiento hidroeléctrico en construcción
- Aprovechamiento hidroeléctrico en proyecto
- Central hidroeléctrica existente
- Presa de aprovechamiento hidroeléctrico existente
- Embalse de aprovechamiento hidroeléctrico existente
- Río afectado por el aprovechamiento hidroeléctrico
- Río/arroyo/canal
- Lago/laguna

Divisiones político-administrativas:
- Limite internacional
- Provincia
- Departamento
- Capital provincial
- Cabecera departamental
- Localidad
- Ejido urbano

Infraestructura de transporte:
- Aeropuerto
- Puerto
- Estación de tren activa
- Estación de tren inactiva
- Ruta Nacional
- Ruta Provincial
- Vía férrea activa
- Vía férrea inactiva
- Puente/Paso a nivel

Líneas y Estaciones transformadoras media y alta tensión (kV):
- 33
- 66
- 132
- 150
- 220
- 330
- 345
- 500
- Sin dato

Áreas Protegidas y de conservación:
- Patrimonio mundial UNESCO
- Área Protegida Nacional
- Área Protegida Provincial
- Reserva de Biósfera
- Sitio RAMSAR
- Área de Importancia para la Conservación de Aves

Inventario de glaciares:
- Cubierto (GC)
- Cubierto con Glaciar de Escombros (GCGE)
- Descubierto (GD)
- Escombros Activo (GEA)
- Escombros Inactivo (GEI)
- Manchón de Nieve (MN)

Curvas de nivel (m):
- -50 - 0
- 0 - 200
- 200 - 500
- 500 - 1000
- 1000 - 2000
- 2000 - 4000
- 4000 - 6800

Modelo Digital de Elevación*:
- -100
- 0
- 100
- 500
- 1000
- 2000
- 5000

*MDE-Ar v.1.1 resolución espacial 90m Instituto Geográfico Nacional (IGN)

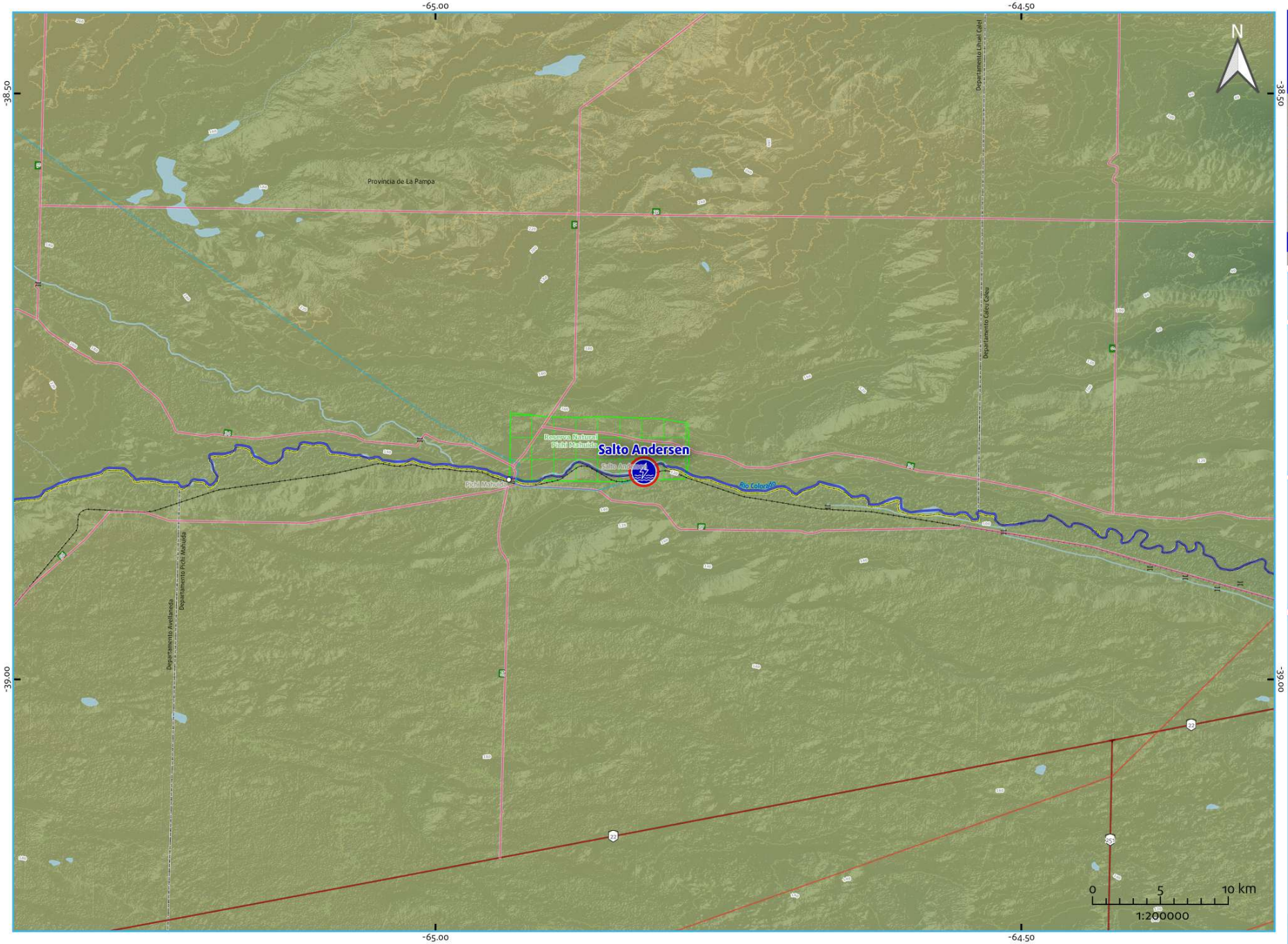

Aprovechamiento hidroeléctrico

Salto Andersen

Existente

-64.82208 , -38.82284

7.92	21.36
Potencia Instalada (MW)	Energía Media Anual (GWh)

Provincia/s de ubicación del cierre:
La Pampa; Río Negro

Departamento/s
Lihuel Calel; Pichi Mahuida

Municipio/s
La Adela; Río Colorado

Población más cercana
La Adela; Río Colorado

Sistema Hídrico
Río Colorado

Cuenca Hidrográfica
del Río Colorado

Río / Arroyo
Colorado

Referencias

- Aprovechamiento hidroeléctrico existente
- Aprovechamiento hidroeléctrico en construcción
- Aprovechamiento hidroeléctrico en proyecto
- Central hidroeléctrica existente
- Presa de aprovechamiento hidroeléctrico existente
- Embalse de aprovechamiento hidroeléctrico existente
- Río afectado por el aprovechamiento hidroeléctrico
- Río/arroyo/canal
- Lago/laguna

Divisiones político-administrativas:
- Límite internacional
- Provincia
- Departamento
- Capital provincial
- Cabecera departamental
- Localidad
- Ejido urbano

Infraestructura de transporte:
- Aeropuerto
- Puerto
- Estación de tren activa
- Estación de tren inactiva
- Ruta Nacional
- Ruta Provincial
- Vía férrea activa
- Vía férrea inactiva
- Puente/Paso a nivel

Líneas y Estaciones transformadoras media y alta tensión (kV):
- 33
- 66
- 132
- 150
- 220
- 330
- 345
- 500
- Sin dato

Áreas Protegidas y de conservación:
- Patrimonio mundial UNESCO
- Área Protegida Nacional
- Área Protegida Provincial
- Reserva de Biósfera
- Sitio RAMSAR
- Área de Importancia para la Conservación de Aves

Inventario de glaciares:
- Cubierto (GC)
- Cubierto con Glaciar de Escombros (GCGE)
- Descubierto (GD)
- Escombros Activo (GEA)
- Escombros Inactivo (GEI)
- Manchón de Nieve (MN)

Curvas de nivel (m):
- -50 - 0
- 0 - 200
- 200 - 500
- 500 - 1000
- 1000 - 2000
- 2000 - 4000
- 4000 - 6800

Modelo Digital de Elevación*:
- -100
- 0
- 100
- 500
- 1000
- 2000
- 5000

*MDE-Ar v.1.1 resolución espacial 30m Instituto Geográfico Nacional (IGN)

ENERGÍA ARGENTINA

plahe Hidroenergía

https://plahe.energia-argentina.com.ar

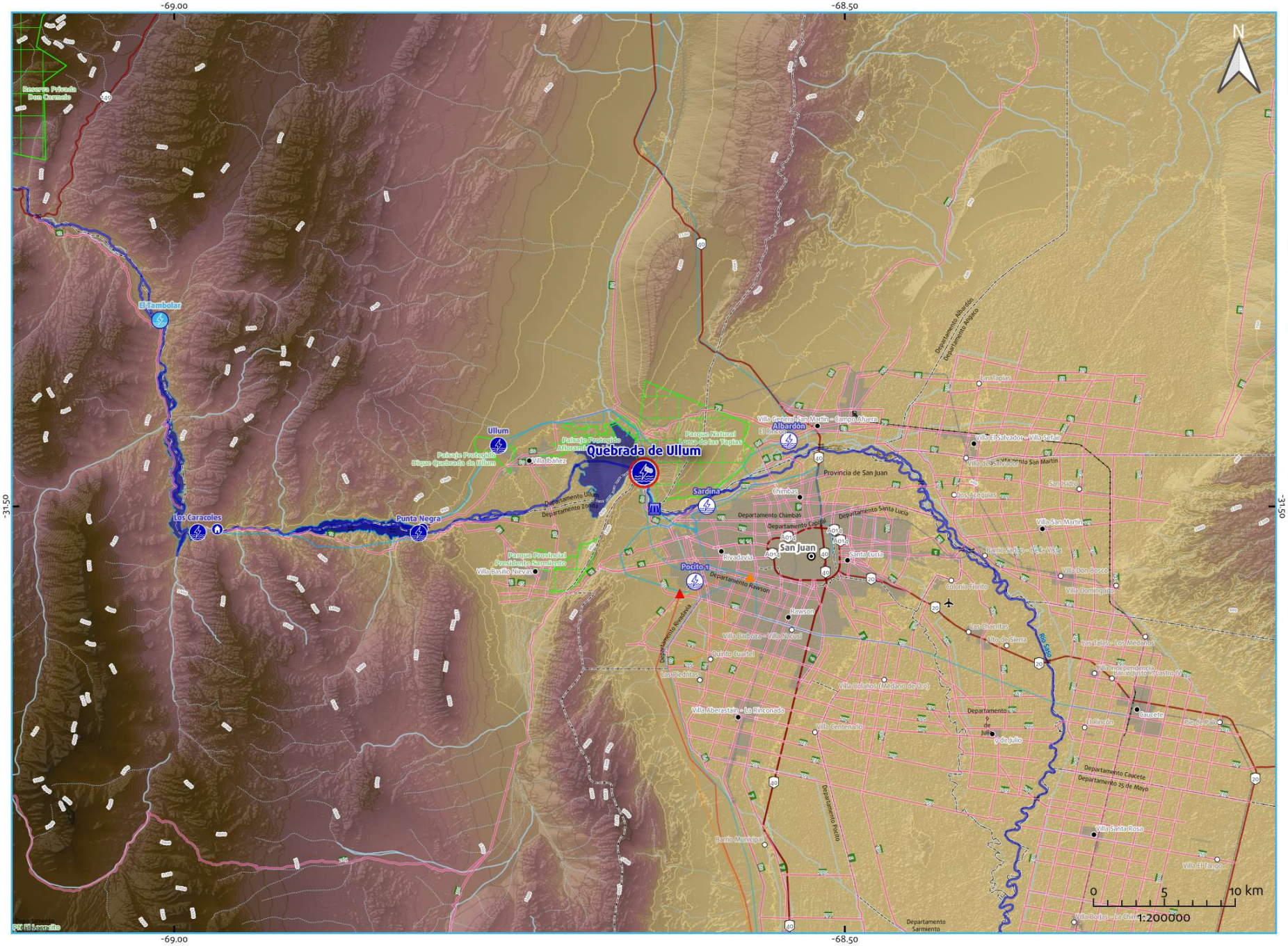

Aprovechamiento hidroeléctrico

Quebrada de Ullum

Existente

-68.64978 , -31.47491

45	93·37
Potencia Instalada (MW)	Energía Media Anual (GWh)

Provincia/s de ubicación del cierre:
San Juan

Departamento/s
Rivadavia; Ullum

Municipio/s
Rivadavia; Ullum

Población más cercana
Rivadavia

Sistema Hídrico
Río Colorado

Cuenca Hidrográfica
del Río San Juan

Río / Arroyo
San Juan

Referencias

- Aprovechamiento hidroeléctrico existente
- Aprovechamiento hidroeléctrico en construcción
- Aprovechamiento hidroeléctrico en proyecto
- Central hidroeléctrica existente
- Presa de aprovechamiento hidroeléctrico existente
- Embalse de aprovechamiento hidroeléctrico existente
- Río afectado por el aprovechamiento hidroeléctrico
- Río/arroyo/canal
- Lago/laguna

Divisiones político-administrativas:
- Límite internacional
- Provincia
- Departamento
- Capital provincial
- Cabecera departamental
- Localidad
- Ejido urbano

Infraestructura de transporte:
- Aeropuerto
- Puerto
- Estación de tren activa
- Estación de tren inactiva
- Ruta Nacional
- Ruta Provincial
- Vía férrea activa
- Vía férrea inactiva
- Puente/Paso a nivel

Líneas y Estaciones transformadoras media y alta tensión (kV):
- 33
- 66
- 132
- 150
- 220
- 330
- 345
- 500
- Sin dato

Áreas Protegidas y de conservación:
- Patrimonio mundial UNESCO
- Área Protegida Nacional
- Área Protegida Provincial
- Reserva de Biósfera
- Sitio RAMSAR
- Área de Importancia para la Conservación de Aves

Inventario de glaciares:
- Cubierto (GC)
- Cubierto con Glaciar de Escombros (GCGE)
- Descubierto (GD)
- Escombros Activo (GEA)
- Escombros Inactivo (GEI)
- Manchón de Nieve (MN)

Curvas de nivel (m):
- -50 - 0
- 0 - 200
- 200 - 500
- 500 - 1000
- 1000 - 2000
- 2000 - 4000
- 4000 - 6800

Modelo Digital de Elevación*:
- -100
- 0
- 100
- 500
- 1000
- 2000
- 5000

*MDE-Ar v.1.1 resolución espacial 30m Instituto Geográfico Nacional (IGN)

ENERGÍA ARGENTINA

plahe Hidroenergía

https://plahe.energia-argentina.com.ar

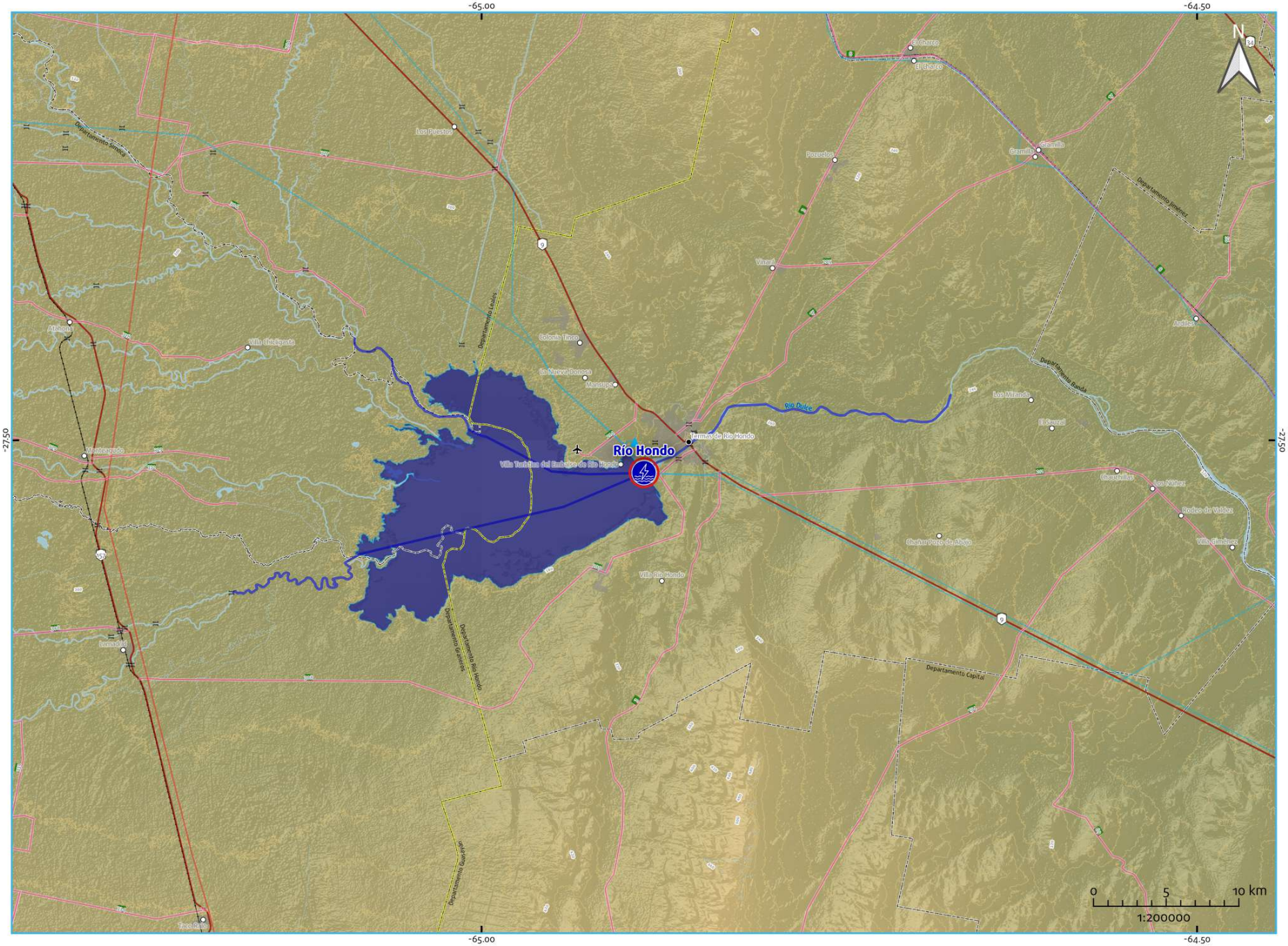

Aprovechamiento hidroeléctrico

Río Hondo

Existente

-64.88654 , -27.52272

17.5	131.17
Potencia Instalada (MW)	Energía Media Anual (GWh)

Provincia/s de ubicación del cierre:
Santiago del Estero

Departamento/s
Río Hondo

Municipio/s
Termas de Río Hondo

Población más cercana
Termas de Río Hondo

Sistema Hídrico
Mar Chiquita

Cuenca Hidrográfica
del Río Salí-Dulce

Río / Arroyo
Dulce

Referencias

- Aprovechamiento hidroeléctrico existente
- Aprovechamiento hidroeléctrico en construcción
- Aprovechamiento hidroeléctrico en proyecto
- Central hidroeléctrica existente
- Presa de aprovechamiento hidroeléctrico existente
- Embalse de aprovechamiento hidroeléctrico existente
- Río afectado por el aprovechamiento hidroeléctrico
- Río/arroyo/canal
- Lago/laguna

Divisiones político-administrativas:
- Limite internacional
- Provincia
- Departamento
- Capital provincial
- Cabecera departamental
- Localidad
- Ejido urbano

Infraestructura de transporte:
- Aeropuerto
- Puerto
- Estación de tren activa
- Estación de tren inactiva
- Ruta Nacional
- Ruta Provincial
- Vía férrea activa
- Vía férrea inactiva
- Puente/Paso a nivel

Líneas y Estaciones transformadoras media y alta tensión (kV):
- 33
- 66
- 132
- 150
- 220
- 330
- 345
- 500
- Sin dato

Áreas Protegidas y de conservación:
- Patrimonio mundial UNESCO
- Área Protegida Nacional
- Área Protegida Provincial
- Reserva de Biósfera
- Sitio RAMSAR
- Área de Importancia para la Conservación de Aves

Inventario de glaciares:
- Cubierto (GC)
- Cubierto con Glaciar de Escombros (GCGE)
- Descubierto (GD)
- Escombros Activo (GEA)
- Escombros Inactivo (GEI)
- Manchón de Nieve (MN)

Curvas de nivel (m):
- -50 - 0
- 0 - 200
- 200 - 500
- 500 - 1000
- 1000 - 2000
- 2000 - 4000
- 4000 - 6800

Modelo Digital de Elevación*:
- -100
- 0
- 100
- 500
- 1000
- 2000
- 5000

*MDE-Ar v.1.1 resolución espacial 90m Instituto Geográfico Nacional (IGN)

ENERGÍA ARGENTINA

plahe Hidroenergía

https://plahe.energia-argentina.com.ar

Aprovechamiento hidroeléctrico

Punto Unido - Los Divisaderos

Existente

-67.6894782704129 , -37.8716149021353

10	0
Potencia Instalada (MW)	Energía Media Anual (GWh)

Provincia/s de ubicación del cierre:
La Pampa; Río Negro

Departamento/s
General Roca; Puelén

Municipio/s
Veinticinco de Mayo

Población más cercana
25 de Mayo

Sistema Hídrico
Río Colorado

Cuenca Hidrográfica
del Río Colorado

Río / Arroyo
Colorado

ENERGÍA ARGENTINA

plahe Hidroenergía

https://plahe.energia-argentina.com.ar

Referencias

- Aprovechamiento hidroeléctrico existente
- Aprovechamiento hidroeléctrico en construcción
- Aprovechamiento hidroeléctrico en proyecto
- Central hidroeléctrica existente
- Presa de aprovechamiento hidroeléctrico existente
- Embalse de aprovechamiento hidroeléctrico existente
- Río afectado por el aprovechamiento hidroeléctrico
- Río/arroyo/canal
- Lago/laguna

Divisiones político-administrativas:
- Limite internacional
- Provincia
- Departamento
- Capital provincial
- Cabecera departamental
- Localidad
- Ejido urbano

Infraestructura de transporte:
- Aeropuerto
- Puerto
- Estación de tren activa
- Estación de tren inactiva
- Ruta Nacional
- Ruta Provincial
- Vía férrea activa
- Vía férrea inactiva
- Puente/Paso a nivel

Líneas y Estaciones transformadoras media y alta tensión (kV):
- 33
- 66
- 132
- 150
- 220
- 330
- 345
- 500
- Sin dato

Áreas Protegidas y de conservación:
- Patrimonio mundial UNESCO
- Área Protegida Nacional
- Área Protegida Provincial
- Reserva de Biósfera
- Sitio RAMSAR
- Área de Importancia para la Conservación de Aves

Inventario de glaciares:
- Cubierto (GC)
- Cubierto con Glaciar de Escombros (GCGE)
- Descubierto (GD)
- Escombros Activo (GEA)
- Escombros Inactivo (GEI)
- Manchón de Nieve (MN)

Curvas de nivel (m):
- -50 - 0
- 0 - 200
- 200 - 500
- 500 - 1000
- 1000 - 2000
- 2000 - 4000
- 4000 - 6800

Modelo Digital de Elevación*:
- -100
- 0
- 100
- 500
- 1000
- 2000
- 5000

*MDE-Ar v.1.1 resolución espacial 30m Instituto Geográfico Nacional (IGN)

Aprovechamiento hidroeléctrico

Punta Negra

Existente

-68.8178009727808 , -31.5200879251309

63.3	200.79
Potencia Instalada (MW)	Energía Media Anual (GWh)

Provincia/s de ubicación del cierre:
San Juan

Departamento/s
Ullum; Zonda

Municipio/s
Ullum; Zonda

Población más cercana
Villa Basilio Nievas

Sistema Hídrico
Río Colorado

Cuenca Hidrográfica
del Río San Juan

Río / Arroyo
San Juan

ENERGÍA ARGENTINA

plahe Hidroenergía

https://plahe.energia-argentina.com.ar

Referencias

- Aprovechamiento hidroeléctrico existente
- Aprovechamiento hidroeléctrico en construcción
- Aprovechamiento hidroeléctrico en proyecto
- Central hidroeléctrica existente
- Presa de aprovechamiento hidroeléctrico existente
- Embalse de aprovechamiento hidroeléctrico existente
- Río afectado por el aprovechamiento hidroeléctrico
- Río/arroyo/canal
- Lago/laguna

Divisiones político-administrativas:
- Limite internacional
- Provincia
- Departamento
- Capital provincial
- Cabecera departamental
- Localidad
- Ejido urbano

Infraestructura de transporte:
- Aeropuerto
- Puerto
- Estación de tren activa
- Estación de tren inactiva
- Ruta Nacional
- Ruta Provincial
- Vía férrea activa
- Vía férrea inactiva
- Puente/Paso a nivel

Líneas y Estaciones transformadoras media y alta tensión (kV):
- 33
- 66
- 132
- 150
- 220
- 330
- 345
- 500
- Sin dato

Áreas Protegidas y de conservación:
- Patrimonio mundial UNESCO
- Área Protegida Nacional
- Área Protegida Provincial
- Reserva de Biósfera
- Sitio RAMSAR
- Área de Importancia para la Conservación de Aves

Inventario de glaciares:
- Cubierto (GC)
- Cubierto con Glaciar de Escombros (GCGE)
- Descubierto (GD)
- Escombros Activo (GEA)
- Escombros Inactivo (GEI)
- Manchón de Nieve (MN)

Curvas de nivel (m):
- -50 - 0
- 0 - 200
- 200 - 500
- 500 - 1000
- 1000 - 2000
- 2000 - 4000
- 4000 - 6800

Modelo Digital de Elevación*:
- -100
- 0
- 100
- 500
- 1000
- 2000
- 5000

*MDE-Ar v.1.1 resolución espacial 30m Instituto Geográfico Nacional (IGN)

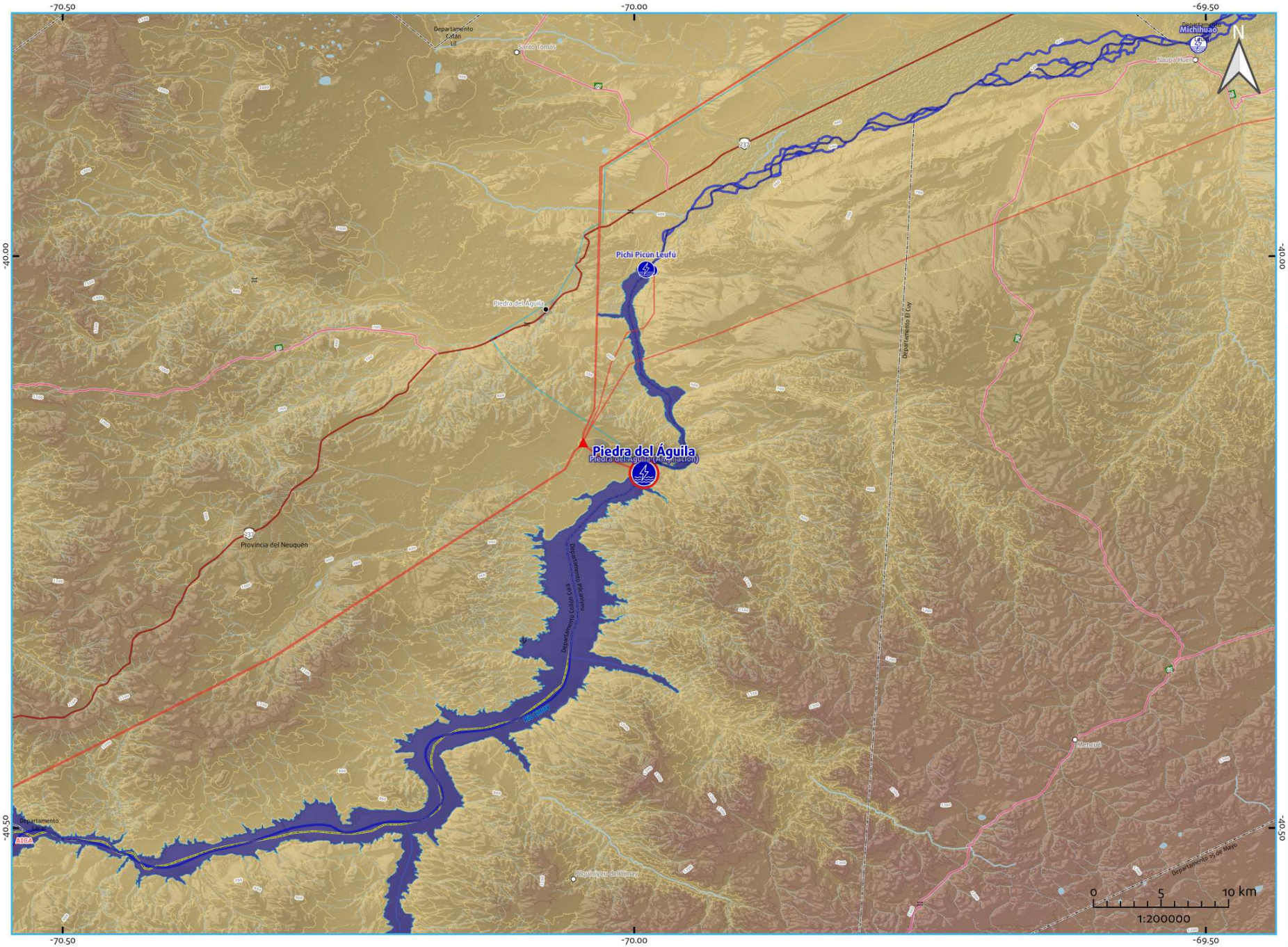

Aprovechamiento hidroeléctrico

Piedra del Águila

Existente

-69.99151443 , -40.19016968

1440	3526.8
Potencia Instalada (MW)	Energía Media Anual (GWh)

Provincia/s de ubicación del cierre:
Neuquén; Río Negro

Departamento/s
Collón Curá; Pilcaniyeu

Municipio/s
No aplica

Población más cercana
Piedra del Águila

Sistema Hídrico
Ríos Patagónicos

Cuenca Hidrográfica
del Río Limay

Río / Arroyo
Limay

Referencias

- Aprovechamiento hidroeléctrico existente
- Aprovechamiento hidroeléctrico en construcción
- Aprovechamiento hidroeléctrico en proyecto
- Central hidroeléctrica existente
- Presa de aprovechamiento hidroeléctrico existente
- Embalse de aprovechamiento hidroeléctrico existente
- Río afectado por el aprovechamiento hidroeléctrico
- Río/arroyo/canal
- Lago/laguna

Divisiones político-administrativas:
- Límite internacional
- Provincia
- Departamento
- Capital provincial
- Cabecera departamental
- Localidad
- Ejido urbano

Infraestructura de transporte:
- Aeropuerto
- Puerto
- Estación de tren activa
- Estación de tren inactiva
- Ruta Nacional
- Ruta Provincial
- Vía férrea activa
- Vía férrea inactiva
- Puente/Paso a nivel

Líneas y Estaciones transformadoras media y alta tensión (kV):
- 33
- 66
- 132
- 150
- 220
- 330
- 345
- 500
- Sin dato

Áreas Protegidas y de conservación:
- Patrimonio mundial UNESCO
- Área Protegida Nacional
- Área Protegida Provincial
- Reserva de Biósfera
- Sitio RAMSAR
- Área de Importancia para la Conservación de Aves

Inventario de glaciares:
- Cubierto (GC)
- Cubierto con Glaciar de Escombros (GCGE)
- Descubierto (GD)
- Escombros Activo (GEA)
- Escombros Inactivo (GEI)
- Manchón de Nieve (MN)

Curvas de nivel (m):
- -50 - 0
- 0 - 200
- 200 - 500
- 500 - 1000
- 1000 - 2000
- 2000 - 4000
- 4000 - 6800

Modelo Digital de Elevación*:
- -100
- 0
- 100
- 500
- 1000
- 2000
- 5000

*MDE-Ar v.1 resolución espacial, por Instituto Geográfico Nacional (IGN)

ENERGÍA ARGENTINA

plahe Hidroenergía

https://plahe.energia-argentina.com.ar

Aprovechamiento hidroeléctrico

Piedras Moras

Existente

-64.24419 , -32.1663

6.3 Potencia Instalada (MW)	33.33 Energía Media Anual (GWh)

Provincia/s de ubicación del cierre:
Córdoba

Departamento/s
Tercero Arriba

Municipio/s
No aplica

Población más cercana
Almafuerte

Sistema Hídrico
Río Paraná

Cuenca Hidrográfica
del Río Carcarañá

Río / Arroyo
Tercero o Calamuchita

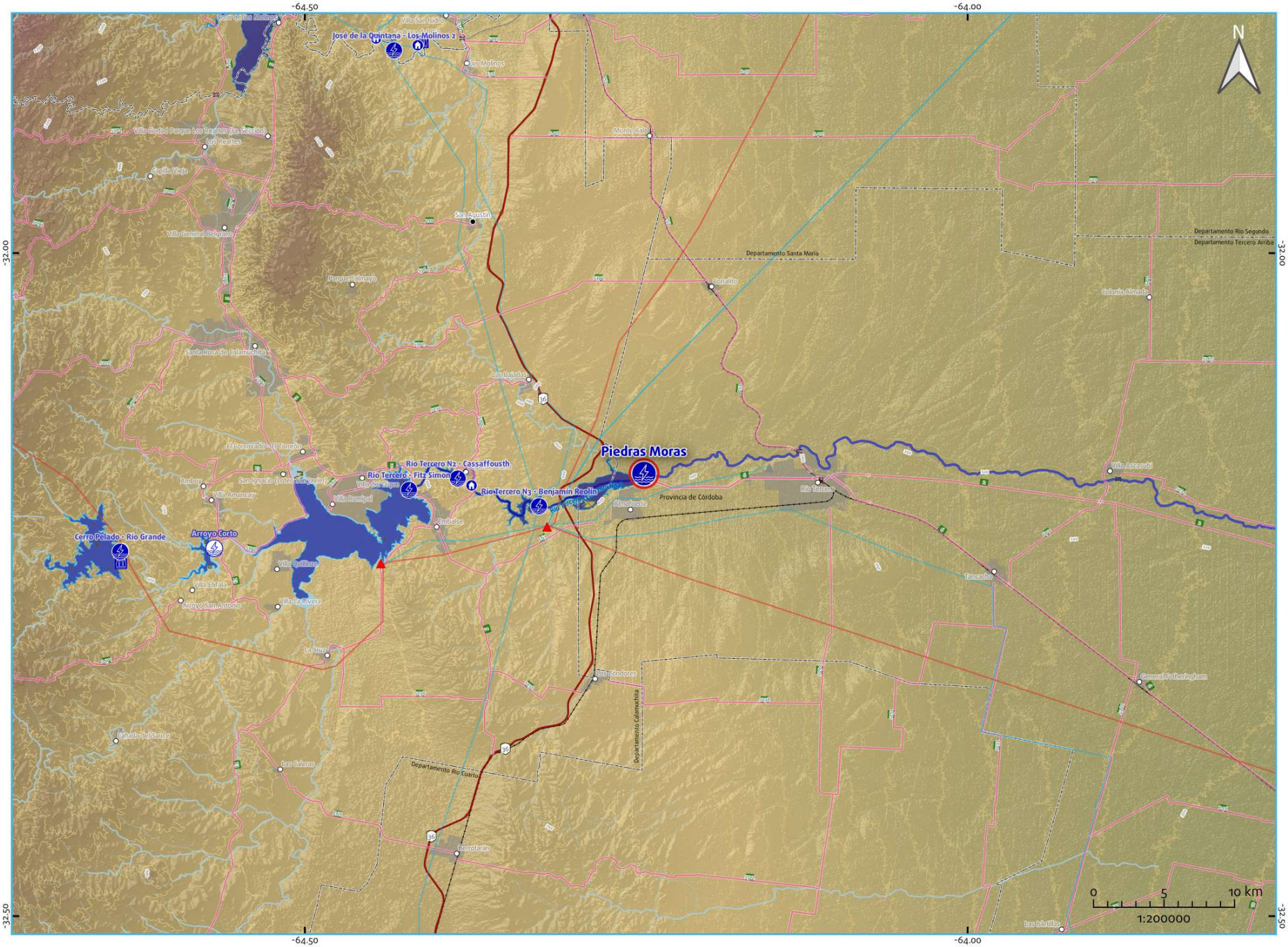

Referencias

- Aprovechamiento hidroeléctrico existente
- Aprovechamiento hidroeléctrico en construcción
- Aprovechamiento hidroeléctrico en proyecto
- Central hidroeléctrica existente
- Presa de aprovechamiento hidroeléctrico existente
- Embalse de aprovechamiento hidroeléctrico existente
- Río afectado por el aprovechamiento hidroeléctrico
- Río/arroyo/canal
- Lago/laguna

Divisiones político-administrativas:

- Limite internacional
- Provincia
- Departamento
- Capital provincial
- Cabecera departamental
- Localidad
- Ejido urbano

Infraestructura de transporte:

- Aeropuerto
- Puerto
- Estación de tren activa
- Estación de tren inactiva
- Ruta Nacional
- Ruta Provincial
- Vía férrea activa
- Vía férrea inactiva
- Puente/Paso a nivel

Líneas y Estaciones transformadoras media y alta tensión (kV):

- 33
- 66
- 132
- 150
- 220
- 330
- 345
- 500
- Sin dato

Áreas Protegidas y de conservación:

- Patrimonio mundial UNESCO
- Área Protegida Nacional
- Área Protegida Provincial
- Reserva de Biósfera
- Sitio RAMSAR
- Área de Importancia para la Conservación de Aves

Inventario de glaciares:

- Cubierto (GC)
- Cubierto con Glaciar de Escombros (GCGE)
- Descubierto (GD)
- Escombros Activo (GEA)
- Escombros Inactivo (GEI)
- Manchón de Nieve (MN)

Curvas de nivel (m):

- -50 - 0
- 0 - 200
- 200 - 500
- 500 - 1000
- 1000 - 2000
- 2000 - 4000
- 4000 - 6800

Modelo Digital de Elevación*:

-100, 0, 100, 500, 1000, 2000, 5000

*MDE-Ar v.1 resolución espacial, por Instituto Geográfico Nacional (IGN)

ENERGÍA ARGENTINA

plahe Hidroenergía

https://plahe.energia-argentina.com.ar

Aprovechamiento hidroeléctrico

Los Reyunos

Existente

-68.64159224 , -34.60233141

224	169.45
Potencia Instalada (MW)	Energía Media Anual (GWh)

Provincia/s de ubicación del cierre:
Mendoza

Departamento/s
San Rafael

Municipio/s
San Rafael

Población más cercana
25 de Mayo

Sistema Hídrico
Río Colorado

Cuenca Hidrográfica
del Río Diamante

Río / Arroyo
Diamante

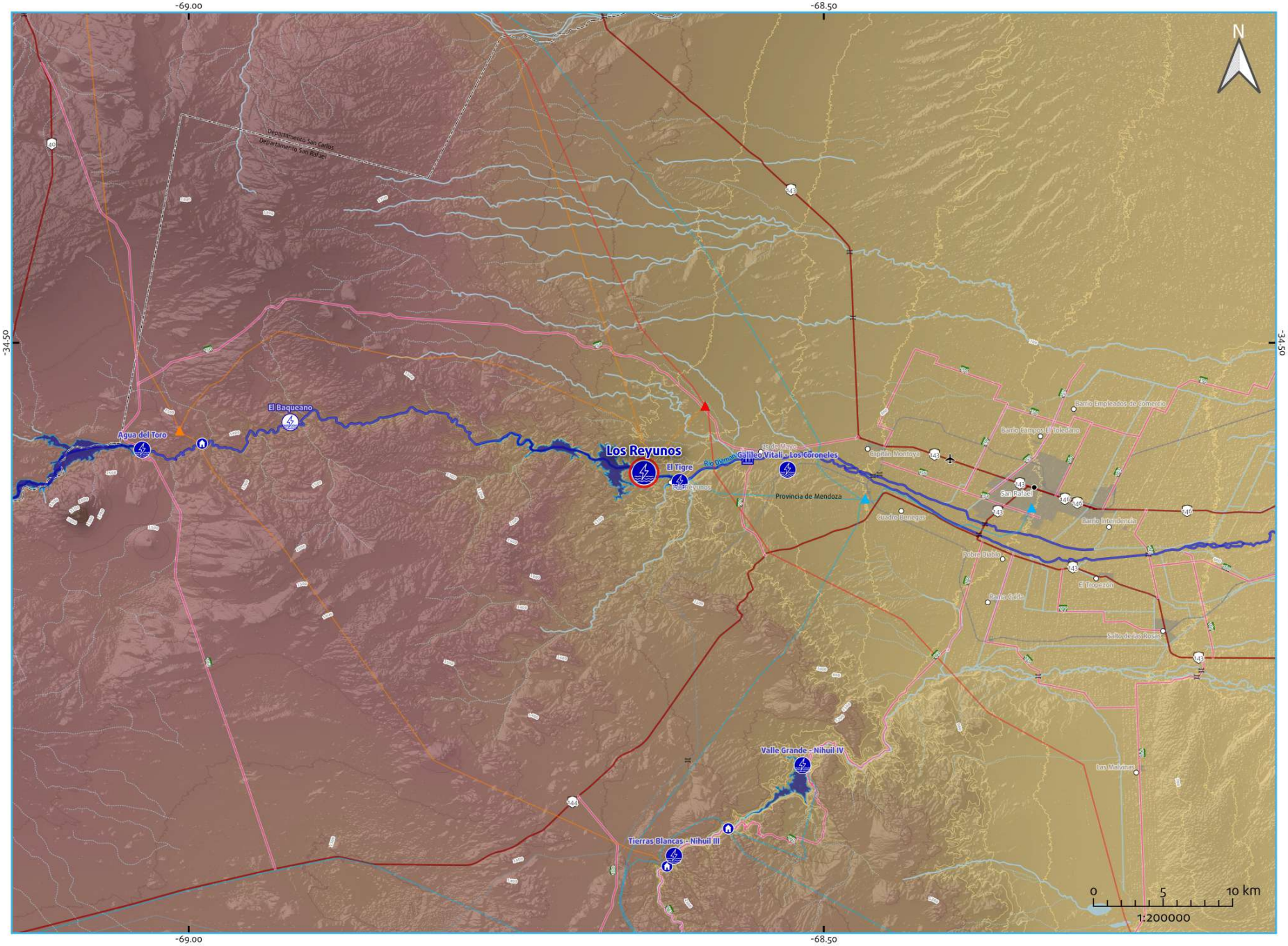

Referencias

- Aprovechamiento hidroeléctrico existente
- Aprovechamiento hidroeléctrico en construcción
- Aprovechamiento hidroeléctrico en proyecto
- Central hidroeléctrica existente
- Presa de aprovechamiento hidroeléctrico existente
- Embalse de aprovechamiento hidroeléctrico existente
- Río afectado por el aprovechamiento hidroeléctrico
- Río/arroyo/canal
- Lago/laguna

Divisiones político-administrativas:
- Limite internacional
- Provincia
- Departamento
- Capital provincial
- Cabecera departamental
- Localidad
- Ejido urbano

Infraestructura de transporte:
- Aeropuerto
- Puerto
- Estación de tren activa
- Estación de tren inactiva
- Ruta Nacional
- Ruta Provincial
- Vía férrea activa
- Vía férrea inactiva
- Puente/Paso a nivel

Líneas y Estaciones transformadoras media y alta tensión (kV):
- 33
- 66
- 132
- 150
- 220
- 330
- 345
- 500
- Sin dato

Áreas Protegidas y de conservación:
- Patrimonio mundial UNESCO
- Área Protegida Nacional
- Área Protegida Provincial
- Reserva de Biósfera
- Sitio RAMSAR
- Área de Importancia para la Conservación de Aves

Inventario de glaciares:
- Cubierto (GC)
- Cubierto con Glaciar de Escombros (GCGE)
- Descubierto (GD)
- Escombros Activo (GEA)
- Escombros Inactivo (GEI)
- Manchón de Nieve (MN)

Curvas de nivel (m):
- -50 - 0
- 0 - 200
- 200 - 500
- 500 - 1000
- 1000 - 2000
- 2000 - 4000
- 4000 - 6800

Modelo Digital de Elevación*:
- -100
- 0
- 100
- 500
- 1000
- 2000
- 5000

*MDE-Ar v.1.1 resolución espacial 90m Instituto Geográfico Nacional (IGN)

ENERGÍA ARGENTINA

plahe Hidroenergía

https://plahe.energia-argentina.com.ar

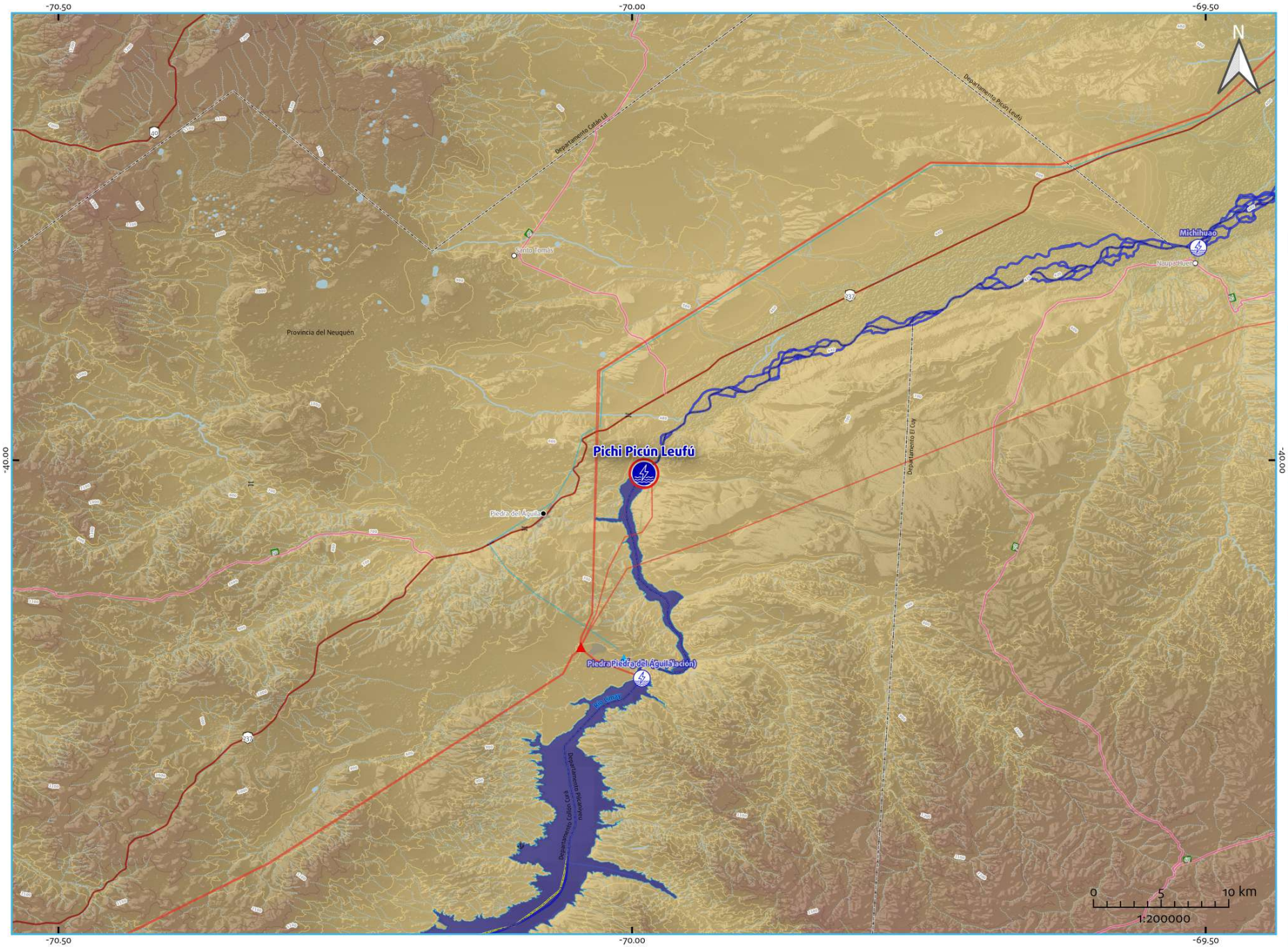

Aprovechamiento hidroeléctrico

Pichi Picún Leufú

Existente

-69.98966342141867 , -40.011672034811326

285	740.93
Potencia Instalada (MW)	Energía Media Anual (GWh)

Provincia/s de ubicación del cierre:
Neuquén; Río Negro

Departamento/s
Collón Curá; Pilcaniyeu

Municipio/s
No aplica

Población más cercana
Piedra del Águila

Sistema Hídrico
Ríos Patagónicos

Cuenca Hidrográfica
del Río Limay

Río / Arroyo
Limay

Referencias

- Aprovechamiento hidroeléctrico existente
- Aprovechamiento hidroeléctrico en construcción
- Aprovechamiento hidroeléctrico en proyecto
- Central hidroeléctrica existente
- Presa de aprovechamiento hidroeléctrico existente
- Embalse de aprovechamiento hidroeléctrico existente
- Río afectado por el aprovechamiento hidroeléctrico
- Río/arroyo/canal
- Lago/laguna

Divisiones político-administrativas:
- Límite internacional
- Provincia
- Departamento
- Capital provincial
- Cabecera departamental
- Localidad
- Ejido urbano

Infraestructura de transporte:
- Aeropuerto
- Puerto
- Estación de tren activa
- Estación de tren inactiva
- Ruta Nacional
- Ruta Provincial
- Vía férrea activa
- Vía férrea inactiva
- Puente/Paso a nivel

Líneas y Estaciones transformadoras media y alta tensión (kV):
- 33
- 66
- 132
- 150
- 220
- 330
- 345
- 500
- Sin dato

Áreas Protegidas y de conservación:
- Patrimonio mundial UNESCO
- Área Protegida Nacional
- Área Protegida Provincial
- Reserva de Biósfera
- Sitio RAMSAR
- Área de Importancia para la Conservación de Aves

Inventario de glaciares:
- Cubierto (GC)
- Cubierto con Glaciar de Escombros (GCGE)
- Descubierto (GD)
- Escombros Activo (GEA)
- Escombros Inactivo (GEI)
- Manchón de Nieve (MN)

Curvas de nivel (m):
- -50 - 0
- 0 - 200
- 200 - 500
- 500 - 1000
- 1000 - 2000
- 2000 - 4000
- 4000 - 6800

Modelo Digital de Elevación*:
- -100
- 0
- 100
- 500
- 1000
- 2000
- 5000

*MDE-Ar v.1.1 resolución espacial 90m Instituto Geográfico Nacional (IGN)

ENERGÍA ARGENTINA

plahe Hidroenergía

https://plahe.energia-argentina.com.ar

Aprovechamiento hidroeléctrico

Los Caracoles

Existente

-68.98251 , -31.51933

121.4 Potencia Instalada (MW)	372.4 Energía Media Anual (GWh)

Provincia/s de ubicación del cierre:
San Juan

Departamento/s
Ullum; Zonda

Municipio/s
Ullum; Zonda

Población más cercana
Villa Basilio Nievas; Villa Ibáñez

Sistema Hídrico
Río Colorado

Cuenca Hidrográfica
del Río San Juan

Río / Arroyo
San Juan

ENERGÍA ARGENTINA

plahe Hidroenergía

https://plahe.energia-argentina.com.ar

-69.00

-31.50

Los Caracoles

Punta Negra

El Tambolar

Quebrada de Ullum

Sardina

Pocito

Albardón

Ullum

Zonda

San Juan

Rivadavia

Chimbas

Rawson

Villa Basilio Nievas

Villa Ibáñez

Tamberías

Calingasta

Río Jáchal

Reserva Privada Don Carmelo

Monumento Natural Cerro Alcázar

Parque Provincial Presidente Sarmiento

Paisaje Protegido Albarracín Blanco

Paisaje Protegido Bloque Quebrada de Ullum

Parque Natural Quebrada de Ullum

Departamento Ullum

Departamento Zonda

Departamento Chimbas

Departamento Capital

Departamento Rawson

Departamento Rivadavia

Departamento Pocito

Departamento Albardón

Provincia de San Juan

Villa General San Martín – Barrio Industrial

Villa Aberastain – Lo Rinconada

Villa Centenario

Quinto Cuartel

Las Piedritas

Barrio Municipal

Capital Oeste

Barrio Rufino Ojeda

AICA

PN El Leoncito

0 5 10 km

1:200000

Referencias

- Aprovechamiento hidroeléctrico existente
- Aprovechamiento hidroeléctrico en construcción
- Aprovechamiento hidroeléctrico en proyecto
- Central hidroeléctrica existente
- Presa de aprovechamiento hidroeléctrico existente
- Embalse de aprovechamiento hidroeléctrico existente
- Río afectado por el aprovechamiento hidroeléctrico
- Río/arroyo/canal
- Lago/laguna

Divisiones político-administrativas:

- Límite internacional
- Provincia
- Departamento
- Capital provincial
- Cabecera departamental
- Localidad
- Ejido urbano

Infraestructura de transporte:

- Aeropuerto
- Puerto
- Estación de tren activa
- Estación de tren inactiva
- Ruta Nacional
- Ruta Provincial
- Vía férrea activa
- Vía férrea inactiva
- Puente/Paso a nivel

Líneas y Estaciones transformadoras media y alta tensión (kV):

- 33
- 66
- 132
- 150
- 220
- 330
- 345
- 500
- Sin dato

Áreas Protegidas y de conservación:

- Patrimonio mundial UNESCO
- Área Protegida Nacional
- Área Protegida Provincial
- Reserva de Biósfera
- Sitio RAMSAR
- Área de Importancia para la Conservación de Aves

Inventario de glaciares:

- Cubierto (GC)
- Cubierto con Glaciar de Escombros (GCGE)
- Descubierto (GD)
- Escombros Activo (GEA)
- Escombros Inactivo (GEI)
- Manchón de Nieve (MN)

Curvas de nivel (m):

- -50 - 0
- 0 - 200
- 200 - 500
- 500 - 1000
- 1000 - 2000
- 2000 - 4000
- 4000 - 6800

Modelo Digital de Elevación*:

- -100
- 0
- 100
- 500
- 1000
- 2000
- 5000

*MDE-Ar v.1.1 resolución espacial 30m Instituto Geográfico Nacional (IGN)

Aprovechamiento hidroeléctrico

Los Quiroga

Existente

-64.3085377937503 , -27.6917814511656

2	8.99
Potencia Instalada (MW)	Energía Media Anual (GWh)

Provincia/s de ubicación del cierre:
Santiago del Estero

Departamento/s
Banda; Capital

Municipio/s
No aplica

Población más cercana
Los Quiroga

Sistema Hídrico
Mar Chiquita

Cuenca Hidrográfica
del Río Salí-Dulce

Río / Arroyo
Dulce

ENERGÍA ARGENTINA

plahe Hidroenergía

https://plahe.energia-argentina.com.ar

Referencias

- Aprovechamiento hidroeléctrico existente
- Aprovechamiento hidroeléctrico en construcción
- Aprovechamiento hidroeléctrico en proyecto
- Central hidroeléctrica existente
- Presa de aprovechamiento hidroeléctrico existente
- Embalse de aprovechamiento hidroeléctrico existente
- Río afectado por el aprovechamiento hidroeléctrico
- Río/arroyo/canal
- Lago/laguna

Divisiones político-administrativas:

- Limite internacional
- Provincia
- Departamento
- Capital provincial
- Cabecera departamental
- Localidad
- Ejido urbano

Infraestructura de transporte:

- Aeropuerto
- Puerto
- Estación de tren activa
- Estación de tren inactiva
- Ruta Nacional
- Ruta Provincial
- Vía férrea activa
- Vía férrea inactiva
- Puente/Paso a nivel

Líneas y Estaciones transformadoras media y alta tensión (kV):

- 33
- 66
- 132
- 150
- 220
- 330
- 345
- 500
- Sin dato

Áreas Protegidas y de conservación:

- Patrimonio mundial UNESCO
- Área Protegida Nacional
- Área Protegida Provincial
- Reserva de Biósfera
- Sitio RAMSAR
- Área de Importancia para la Conservación de Aves

Inventario de glaciares:

- Cubierto (GC)
- Cubierto con Glaciar de Escombros (GCGE)
- Descubierto (GD)
- Escombros Activo (GEA)
- Escombros Inactivo (GEI)
- Manchón de Nieve (MN)

Curvas de nivel (m):

- -50 - 0
- 0 - 200
- 200 - 500
- 500 - 1000
- 1000 - 2000
- 2000 - 4000
- 4000 - 6800

Modelo Digital de Elevación*:

- -100
- 0
- 100
- 500
- 1000
- 2000
- 5000

*MDE-Ar v.1.1 resolución espacial 30m Instituto Geográfico Nacional (IGN)

Aprovechamiento hidroeléctrico

Dique Ballester - Julián Romero

Existente

-68.03753032531397 , -38.8364827968579 86

6.5	15.81
Potencia Instalada (MW)	Energía Media Anual (GWh)

Provincia/s de ubicación del cierre:
Río Negro

Departamento/s
General Roca

Municipio/s
Cinco Saltos

Población más cercana
Cinco Saltos

Sistema Hídrico
Ríos Patagónicos

Cuenca Hidrográfica
del Río Neuquén

Río / Arroyo
Neuquén

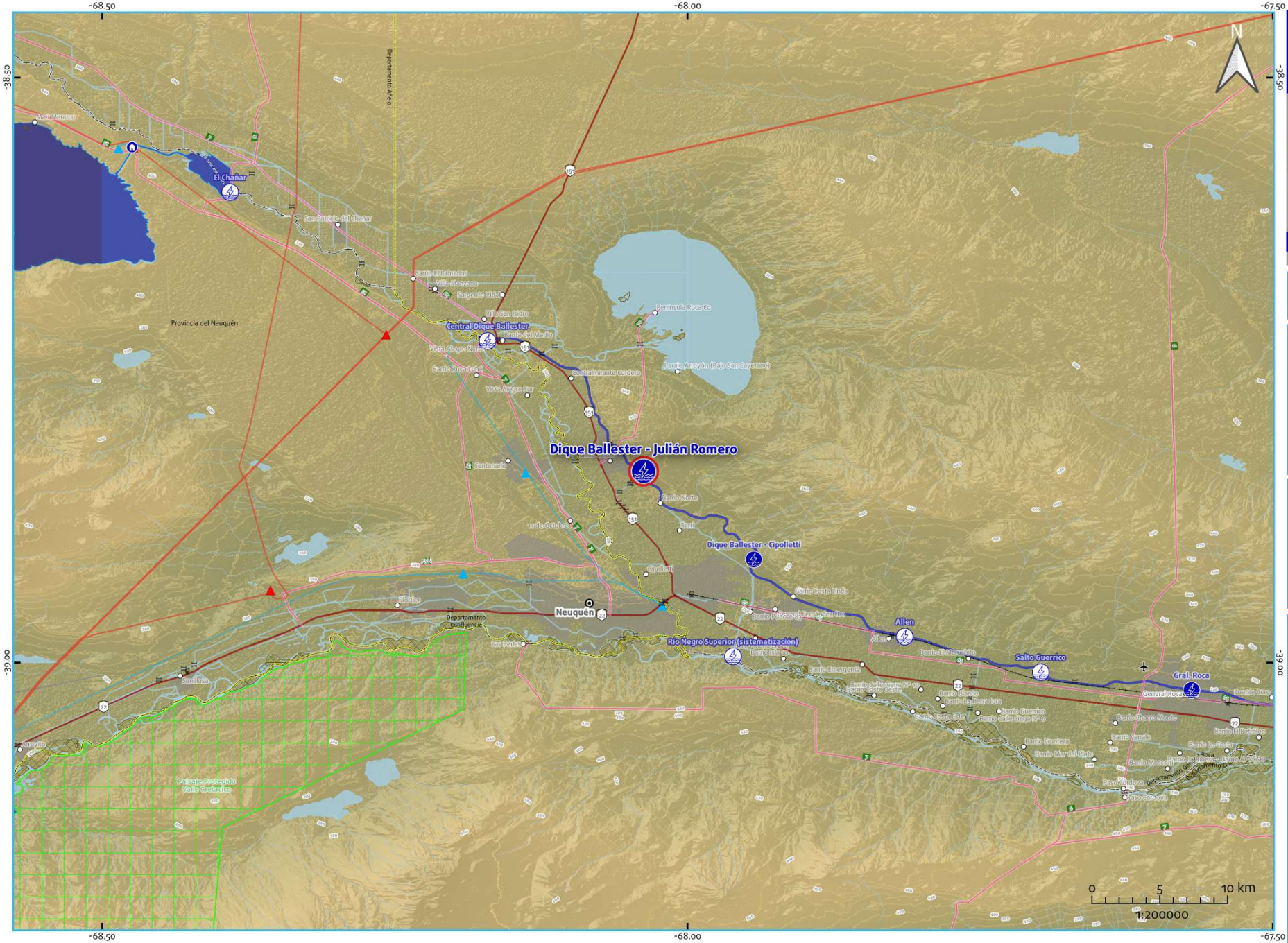

Referencias

- Aprovechamiento hidroeléctrico existente
- Aprovechamiento hidroeléctrico en construcción
- Aprovechamiento hidroeléctrico en proyecto
- Central hidroeléctrica existente
- Presa de aprovechamiento hidroeléctrico existente
- Embalse de aprovechamiento hidroeléctrico existente
- Río afectado por el aprovechamiento hidroeléctrico
- Río/arroyo/canal
- Lago/laguna

Divisiones político-administrativas:
- Límite internacional
- Provincia
- Departamento
- Capital provincial
- Cabecera departamental
- Localidad
- Ejido urbano

Infraestructura de transporte:
- Aeropuerto
- Puerto
- Estación de tren activa
- Estación de tren inactiva
- Ruta Nacional
- Ruta Provincial
- Vía férrea activa
- Vía férrea inactiva
- Puente/Paso a nivel

Líneas y Estaciones transformadoras media y alta tensión (kV):
- 33
- 66
- 132
- 150
- 220
- 330
- 345
- 500
- Sin dato

Áreas Protegidas y de conservación:
- Patrimonio mundial UNESCO
- Área Protegida Nacional
- Área Protegida Provincial
- Reserva de Biósfera
- Sitio RAMSAR
- Área de Importancia para la Conservación de Aves

Inventario de glaciares:
- Cubierto (GC)
- Cubierto con Glaciar de Escombros (GCGE)
- Descubierto (GD)
- Escombros Activo (GEA)
- Escombros Inactivo (GEI)
- Manchón de Nieve (MN)

Curvas de nivel (m):
- -50 - 0
- 0 - 200
- 200 - 500
- 500 - 1000
- 1000 - 2000
- 2000 - 4000
- 4000 - 6800

Modelo Digital de Elevación*:
- -100
- 0
- 100
- 500
- 1000
- 2000
- 5000

*MDE-Ar v.1.1 resolución espacial 90m Instituto Geográfico Nacional (IGN)

ENERGÍA ARGENTINA

plahe Hidroenergía

https://plahe.energia-argentina.com.ar

Aprovechamiento hidroeléctrico

Las Maderas

Existente

-65.25056 , -24.44973

30.6	80.13
Potencia Instalada (MW)	Energía Media Anual (GWh)

Provincia/s de ubicación del cierre:
Jujuy

Departamento/s
El Carmen

Municipio/s
El Carmen

Población más cercana
El Carmen; Monterrico

Sistema Hídrico
Río Paraguay

Cuenca Hidrográfica
del Río San Francisco

Río / Arroyo
De las Pavas

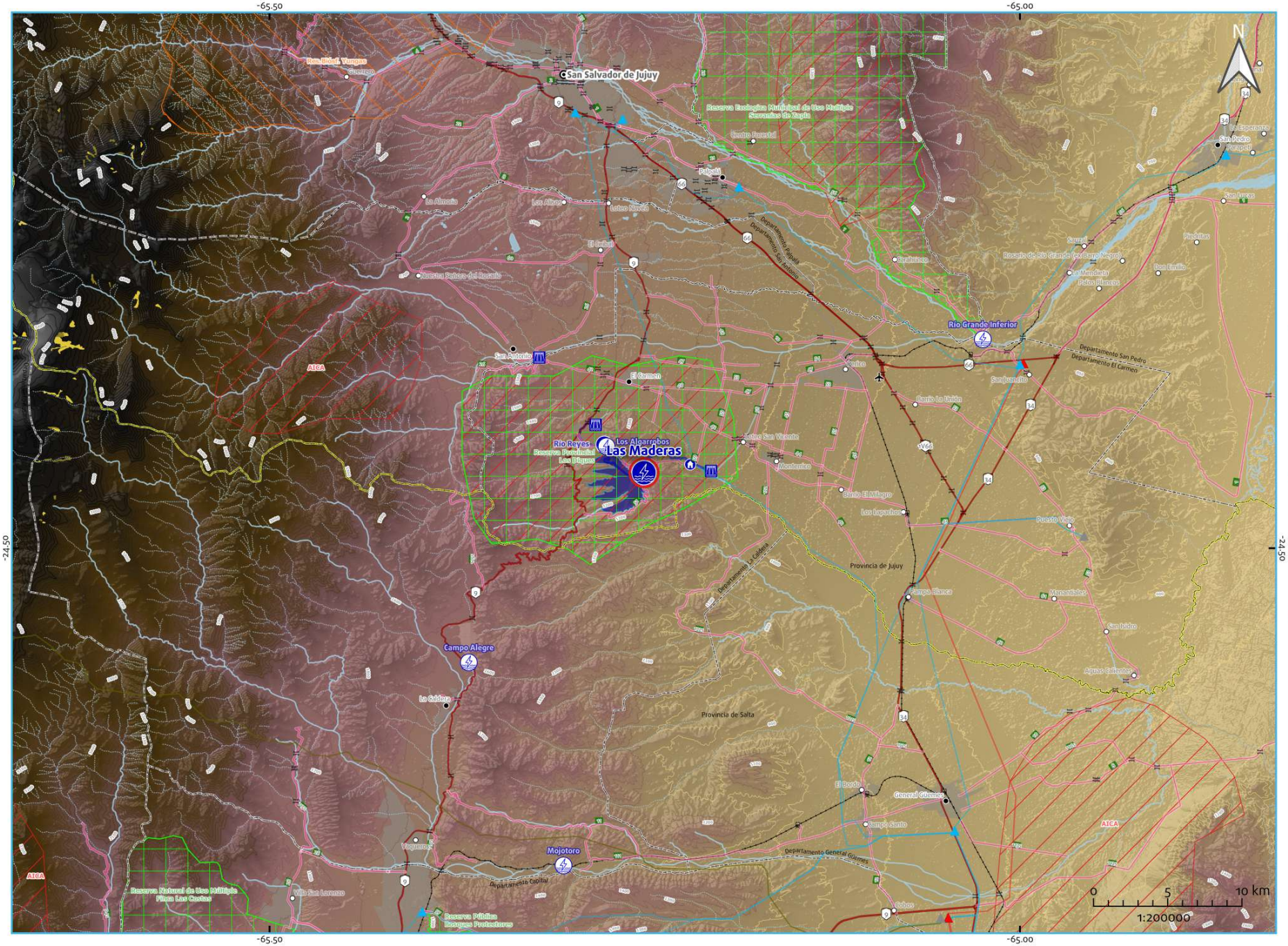

Referencias

- Aprovechamiento hidroeléctrico existente
- Aprovechamiento hidroeléctrico en construcción
- Aprovechamiento hidroeléctrico en proyecto
- Central hidroeléctrica existente
- Presa de aprovechamiento hidroeléctrico existente
- Embalse de aprovechamiento hidroeléctrico existente
- Río afectado por el aprovechamiento hidroeléctrico
- Río/arroyo/canal
- Lago/laguna

Divisiones político-administrativas:

- Limite internacional
- Provincia
- Departamento
- Capital provincial
- Cabecera departamental
- Localidad
- Ejido urbano

Infraestructura de transporte:

- Aeropuerto
- Puerto
- Estación de tren activa
- Estación de tren inactiva
- Ruta Nacional
- Ruta Provincial
- Vía férrea activa
- Vía férrea inactiva
- Puente/Paso a nivel

Líneas y Estaciones transformadoras media y alta tensión (kV):

- 33
- 66
- 132
- 150
- 220
- 330
- 345
- 500
- Sin dato

Áreas Protegidas y de conservación:

- Patrimonio mundial UNESCO
- Área Protegida Nacional
- Área Protegida Provincial
- Reserva de Biósfera
- Sitio RAMSAR
- Área de Importancia para la Conservación de Aves

Inventario de glaciares:

- Cubierto (GC)
- Cubierto con Glaciar de Escombros (GCGE)
- Descubierto (GD)
- Escombros Activo (GEA)
- Escombros Inactivo (GEI)
- Manchón de Nieve (MN)

Curvas de nivel (m):

- -50 - 0
- 0 - 200
- 200 - 500
- 500 - 1000
- 1000 - 2000
- 2000 - 4000
- 4000 - 6800

Modelo Digital de Elevación*:

- -100
- 0
- 100
- 500
- 1000
- 2000
- 5000

*MDE-Ar v.1.1 resolución espacial 30m Instituto Geográfico Nacional (IGN)

ENERGÍA ARGENTINA

plahe Hidroenergía

https://plahe.energia-argentina.com.ar

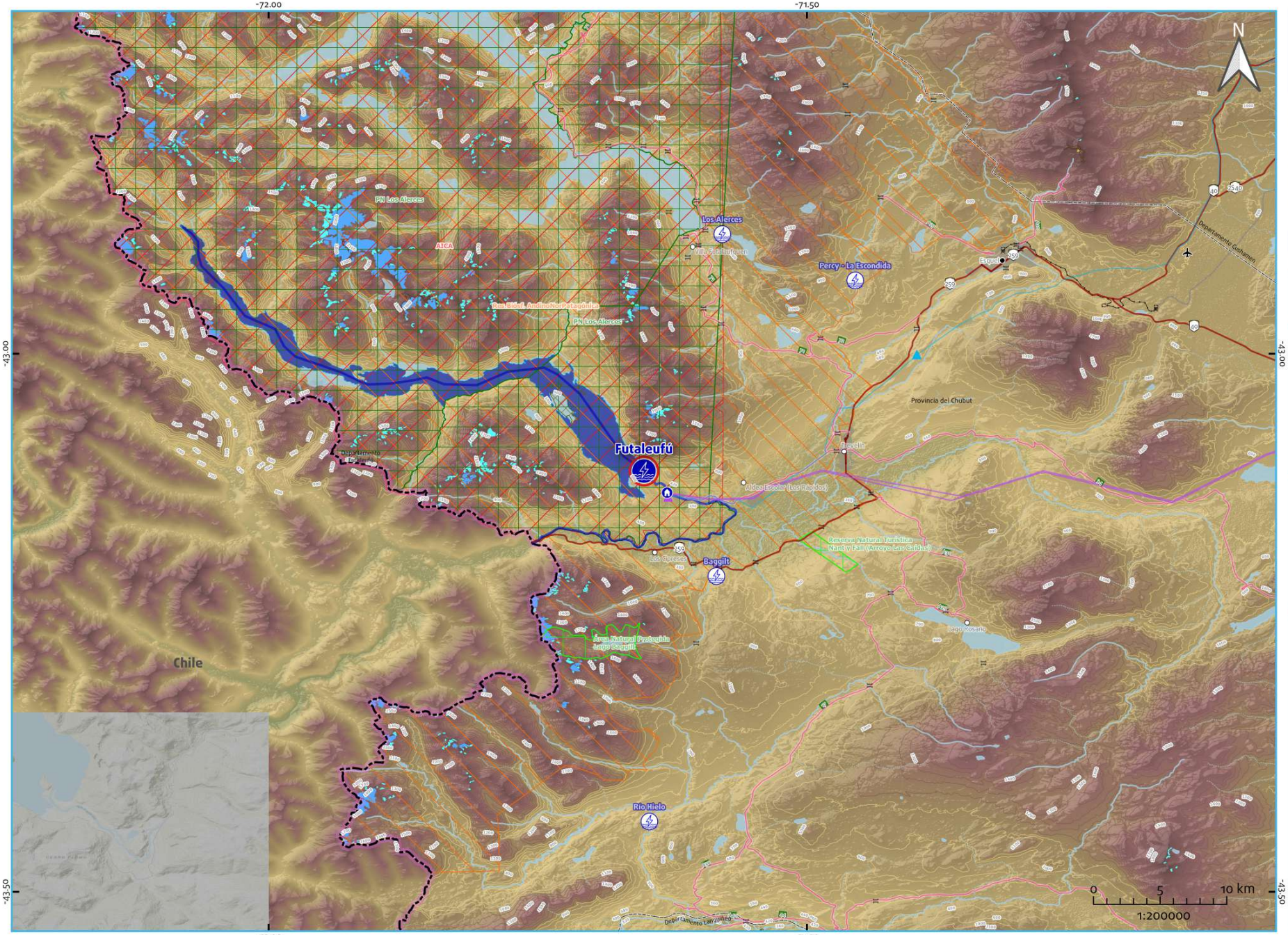

Aprovechamiento hidroeléctrico

Futaleufú

Existente

-71.65142 , -43.10905

560	2230.56
Potencia Instalada (MW)	Energía Media Anual (GWh)

Provincia/s de ubicación del cierre:
Chubut

Departamento/s
Futaleufú

Municipio/s
No aplica

Población más cercana
Aldea Escolar (Los Rápidos)

Sistema Hídrico
Vertiente Pacífica

Cuenca Hidrográfica
del Río Futaleufú

Río / Arroyo
Futaleufú

Referencias

- Aprovechamiento hidroeléctrico existente
- Aprovechamiento hidroeléctrico en construcción
- Aprovechamiento hidroeléctrico en proyecto
- Central hidroeléctrica existente
- Presa de aprovechamiento hidroeléctrico existente
- Embalse de aprovechamiento hidroeléctrico existente
- Río afectado por el aprovechamiento hidroeléctrico
- Río/arroyo/canal
- Lago/laguna

Divisiones político-administrativas:
- Limite internacional
- Provincia
- Departamento
- Capital provincial
- Cabecera departamental
- Localidad
- Ejido urbano

Infraestructura de transporte:
- Aeropuerto
- Puerto
- Estación de tren activa
- Estación de tren inactiva
- Ruta Nacional
- Ruta Provincial
- Vía férrea activa
- Vía férrea inactiva
- Puente/Paso a nivel

Líneas y Estaciones transformadoras media y alta tensión (kV):
- 33
- 66
- 132
- 150
- 220
- 330
- 345
- 500
- Sin dato

Áreas Protegidas y de conservación:
- Patrimonio mundial UNESCO
- Área Protegida Nacional
- Área Protegida Provincial
- Reserva de Biósfera
- Sitio RAMSAR
- Área de Importancia para la Conservación de Aves

Inventario de glaciares:
- Cubierto (GC)
- Cubierto con Glaciar de Escombros (GCGE)
- Descubierto (GD)
- Escombros Activo (GEA)
- Escombros Inactivo (GEI)
- Manchón de Nieve (MN)

Curvas de nivel (m):
- -50 - 0
- 0 - 200
- 200 - 500
- 500 - 1000
- 1000 - 2000
- 2000 - 4000
- 4000 - 6800

Modelo Digital de Elevación*:
- -100
- 0
- 100
- 500
- 1000
- 2000
- 5000

*MDE-Ar v.1 resolución espacial 90m Instituto Geográfico Nacional (IGN)

ENERGÍA ARGENTINA

plahe Hidroenergía

https://plahe.energia-argentina.com.ar

Aprovechamiento hidroeléctrico

General Martín Miguel de Güemes - El Tunal

Existente

-64.47709 , -25.22792

10.5 Potencia Instalada (MW)	51.85 Energía Media Anual (GWh)

Provincia/s de ubicación del cierre:
Salta

Departamento/s
Anta; Metán

Municipio/s
El Galpón; Joaquín V. González

Población más cercana
El Tunal

Sistema Hídrico
Río Paraná

Cuenca Hidrográfica
del Río Pasaje o Salado

Río / Arroyo
Pasaje o Juramento

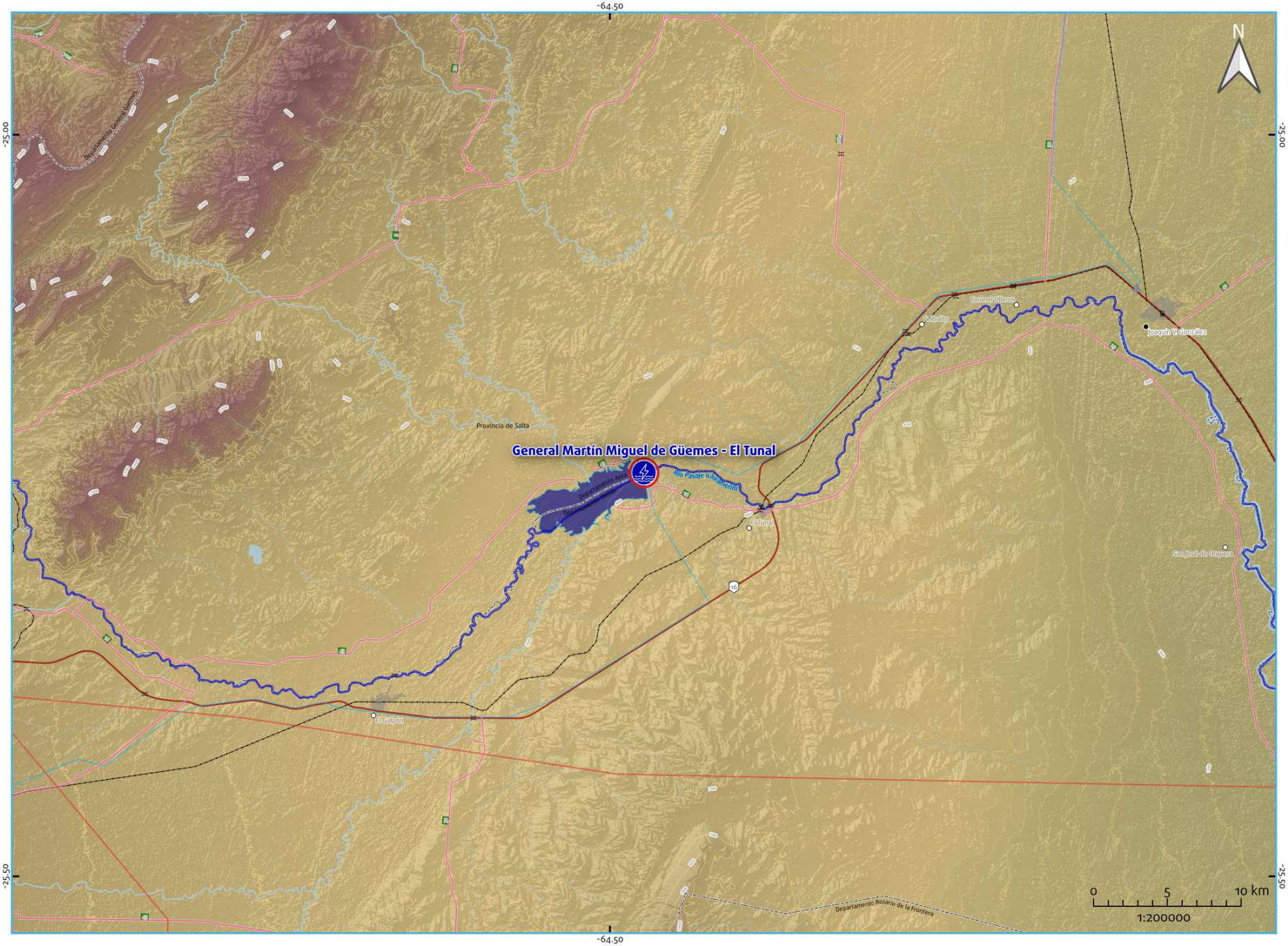

Referencias

- Aprovechamiento hidroeléctrico existente
- Aprovechamiento hidroeléctrico en construcción
- Aprovechamiento hidroeléctrico en proyecto
- Central hidroeléctrica existente
- Presa de aprovechamiento hidroeléctrico existente
- Embalse de aprovechamiento hidroeléctrico existente
- Río afectado por el aprovechamiento hidroeléctrico
- Río/arroyo/canal
- Lago/laguna

Divisiones político-administrativas:
- Límite internacional
- Provincia
- Departamento
- Capital provincial
- Cabecera departamental
- Localidad
- Ejido urbano

Infraestructura de transporte:
- Aeropuerto
- Puerto
- Estación de tren activa
- Estación de tren inactiva
- Ruta Nacional
- Ruta Provincial
- Vía férrea activa
- Vía férrea inactiva
- Puente/Paso a nivel

Líneas y Estaciones transformadoras media y alta tensión (kV):
- 33
- 66
- 132
- 150
- 220
- 330
- 345
- 500
- Sin dato

Áreas Protegidas y de conservación:
- Patrimonio mundial UNESCO
- Área Protegida Nacional
- Área Protegida Provincial
- Reserva de Biósfera
- Sitio RAMSAR
- Área de Importancia para la Conservación de Aves

Inventario de glaciares:
- Cubierto (GC)
- Cubierto con Glaciar de Escombros (GCGE)
- Descubierto (GD)
- Escombros Activo (GEA)
- Escombros Inactivo (GEI)
- Manchón de Nieve (MN)

Curvas de nivel (m):
- -50 - 0
- 0 - 200
- 200 - 500
- 500 - 1000
- 1000 - 2000
- 2000 - 4000
- 4000 - 6800

Modelo Digital de Elevación*:
- -100
- 0
- 100
- 500
- 1000
- 2000
- 5000

*MDE-Ar v.1 resolución espacial 90m Instituto Geográfico Nacional (IGN)

ENERGÍA ARGENTINA

plahe Hidroenergía

https://plahe.energia-argentina.com.ar

Aprovechamiento hidroeléctrico

Florentino Ameghino

Existente

-66.48361 , -43.69995

46.8	131.5
Potencia Instalada (MW)	Energía Media Anual (GWh)

Provincia/s de ubicación del cierre:
Chubut

Departamento/s
Gaiman

Municipio/s
Dique Florentino Ameghino

Población más cercana
Dique Florentino Ameghino

Sistema Hídrico
Ríos Patagónicos

Cuenca Hidrográfica
del Río Chubut

Río / Arroyo
Chubut

ENERGÍA ARGENTINA

plahe Hidroenergía

https://plahe.energia-argentina.com.ar

Referencias

- Aprovechamiento hidroeléctrico existente
- Aprovechamiento hidroeléctrico en construcción
- Aprovechamiento hidroeléctrico en proyecto
- Central hidroeléctrica existente
- Presa de aprovechamiento hidroeléctrico existente
- Embalse de aprovechamiento hidroeléctrico existente
- Río afectado por el aprovechamiento hidroeléctrico
- Río/arroyo/canal
- Lago/laguna

Divisiones político-administrativas:
- Limite internacional
- Provincia
- Departamento
- Capital provincial
- Cabecera departamental
- Localidad
- Ejido urbano

Infraestructura de transporte:
- Aeropuerto
- Puerto
- Estación de tren activa
- Estación de tren inactiva
- Ruta Nacional
- Ruta Provincial
- Vía férrea activa
- Vía férrea inactiva
- Puente/Paso a nivel

Líneas y Estaciones transformadoras media y alta tensión (kV):
- 33
- 66
- 132
- 150
- 220
- 330
- 345
- 500
- Sin dato

Áreas Protegidas y de conservación:
- Patrimonio mundial UNESCO
- Área Protegida Nacional
- Área Protegida Provincial
- Reserva de Biósfera
- Sitio RAMSAR
- Área de Importancia para la Conservación de Aves

Inventario de glaciares:
- Cubierto (GC)
- Cubierto con Glaciar de Escombros (GCGE)
- Descubierto (GD)
- Escombros Activo (GEA)
- Escombros Inactivo (GEI)
- Manchón de Nieve (MN)

Curvas de nivel (m):
- -50 - 0
- 0 - 200
- 200 - 500
- 500 - 1000
- 1000 - 2000
- 2000 - 4000
- 4000 - 6800

Modelo Digital de Elevación*:
- -100
- 0
- 100
- 500
- 1000
- 2000
- 5000

*MDE-Ar v.1.1 resolución espacial 30m Instituto Geográfico Nacional (IGN)

Aprovechamiento hidroeléctrico

El Tigre

Existente

-68.61343033 , -34.60959548

14	36.81
Potencia Instalada (MW)	Energía Media Anual (GWh)

Provincia/s de ubicación del cierre:
Mendoza

Departamento/s
San Rafael

Municipio/s
San Rafael

Población más cercana
25 de Mayo

Sistema Hídrico
Río Colorado

Cuenca Hidrográfica
del Río Diamante

Río / Arroyo
Diamante

ENERGÍA ARGENTINA

plahe Hidroenergía

https://plahe.energia-argentina.com.ar

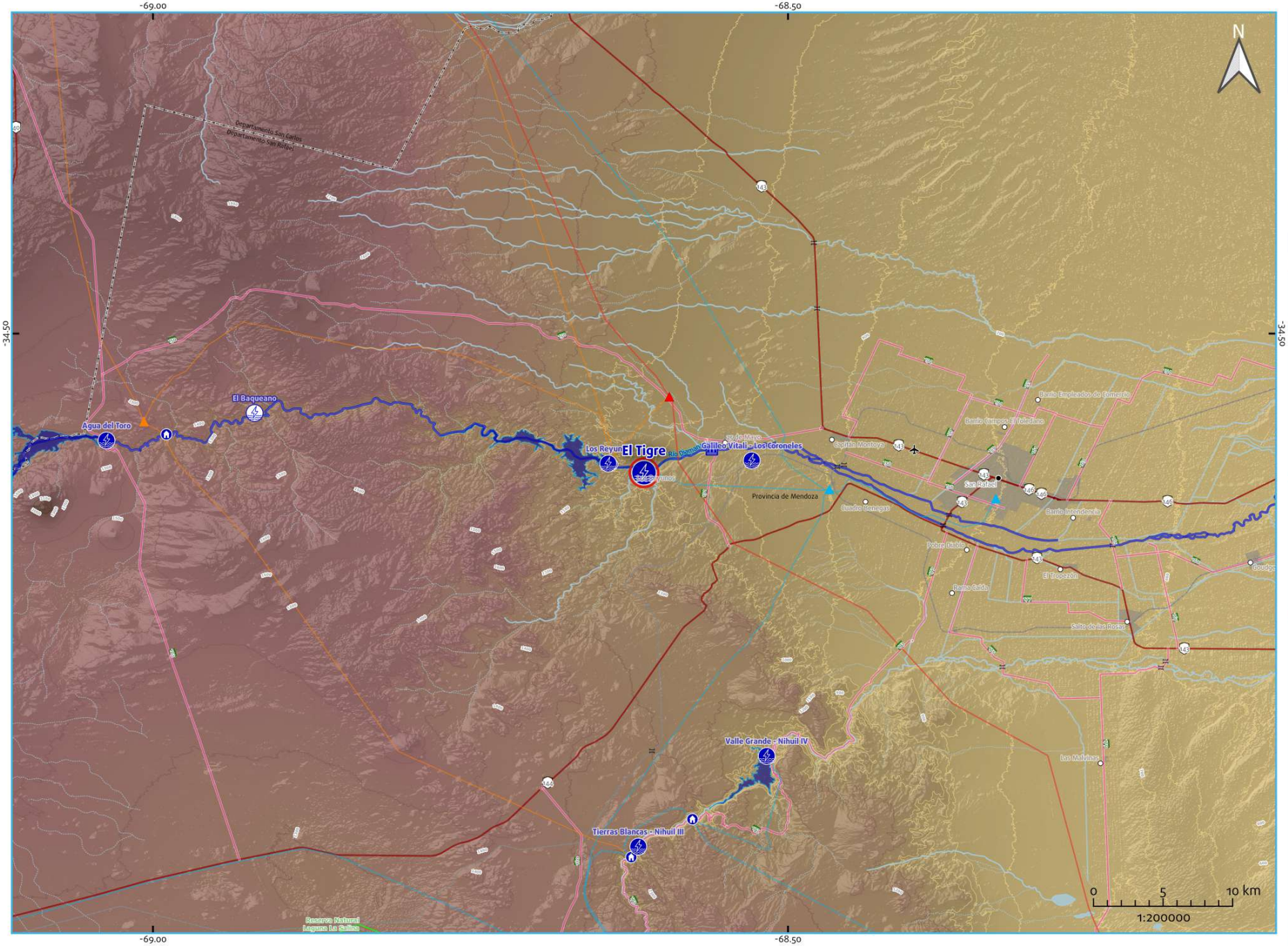

Referencias

- Aprovechamiento hidroeléctrico existente
- Aprovechamiento hidroeléctrico en construcción
- Aprovechamiento hidroeléctrico en proyecto
- Central hidroeléctrica existente
- Presa de aprovechamiento hidroeléctrico existente
- Embalse de aprovechamiento hidroeléctrico existente
- Río afectado por el aprovechamiento hidroeléctrico
- Río/arroyo/canal
- Lago/laguna

Divisiones político-administrativas:

- Límite internacional
- Provincia
- Departamento
- Capital provincial
- Cabecera departamental
- Localidad
- Ejido urbano

Infraestructura de transporte:

- Aeropuerto
- Puerto
- Estación de tren activa
- Estación de tren inactiva
- Ruta Nacional
- Ruta Provincial
- Vía férrea activa
- Vía férrea inactiva
- Puente/Paso a nivel

Líneas y Estaciones transformadoras media y alta tensión (kV):

- 33
- 66
- 132
- 150
- 220
- 330
- 345
- 500
- Sin dato

Áreas Protegidas y de conservación:

- Patrimonio mundial UNESCO
- Área Protegida Nacional
- Área Protegida Provincial
- Reserva de Biósfera
- Sitio RAMSAR
- Área de Importancia para la Conservación de Aves

Inventario de glaciares:

- Cubierto (GC)
- Cubierto con Glaciar de Escombros (GCGE)
- Descubierto (GD)
- Escombros Activo (GEA)
- Escombros Inactivo (GEI)
- Manchón de Nieve (MN)

Curvas de nivel (m):

- -50 - 0
- 0 - 200
- 200 - 500
- 500 - 1000
- 1000 - 2000
- 2000 - 4000
- 4000 - 6800

Modelo Digital de Elevación*:

-100, 0, 100, 500, 1000, 2000, 5000

*MDE-Ar v.1.1 resolución espacial 30m Instituto Geográfico Nacional (IGN)

Aprovechamiento hidroeléctrico

El Chocón

Existente

-68.75642 , -39.27107

1290	1964.26
Potencia Instalada (MW)	Energía Media Anual (GWh)

Provincia/s de ubicación del cierre:
Neuquén; Río Negro

Departamento/s
Confluencia; El Cuy

Municipio/s
Cipolletti

Población más cercana
Villa El Chocón

Sistema Hídrico
Ríos Patagónicos

Cuenca Hidrográfica
del Río Limay

Río / Arroyo
Limay

ENERGÍA ARGENTINA

plahe Hidroenergía

https://plahe.energia-argentina.com.ar

Referencias

- Aprovechamiento hidroeléctrico existente
- Aprovechamiento hidroeléctrico en construcción
- Aprovechamiento hidroeléctrico en proyecto
- Central hidroeléctrica existente
- Presa de aprovechamiento hidroeléctrico existente
- Embalse de aprovechamiento hidroeléctrico existente
- Río afectado por el aprovechamiento hidroeléctrico
- Río/arroyo/canal
- Lago/laguna

Divisiones político-administrativas:
- Límite internacional
- Provincia
- Departamento
- Capital provincial
- Cabecera departamental
- Localidad
- Ejido urbano

Infraestructura de transporte:
- Aeropuerto
- Puerto
- Estación de tren activa
- Estación de tren inactiva
- Ruta Nacional
- Ruta Provincial
- Vía férrea activa
- Vía férrea inactiva
- Puente/Paso a nivel

Líneas y Estaciones transformadoras media y alta tensión (kV):
- 33
- 66
- 132
- 150
- 220
- 330
- 345
- 500
- Sin dato

Áreas Protegidas y de conservación:
- Patrimonio mundial UNESCO
- Área Protegida Nacional
- Área Protegida Provincial
- Reserva de Biósfera
- Sitio RAMSAR
- Área de Importancia para la Conservación de Aves

Inventario de glaciares:
- Cubierto (GC)
- Cubierto con Glaciar de Escombros (GCGE)
- Descubierto (GD)
- Escombros Activo (GEA)
- Escombros Inactivo (GEI)
- Manchón de Nieve (MN)

Curvas de nivel (m):
- -50 - 0
- 0 - 200
- 200 - 500
- 500 - 1000
- 1000 - 2000
- 2000 - 4000
- 4000 - 6800

Modelo Digital de Elevación*:
- -100
- 0
- 100
- 500
- 1000
- 2000
- 5000

*MDE-Ar v.1.1 resolución espacial 90m Instituto Geográfico Nacional (IGN)

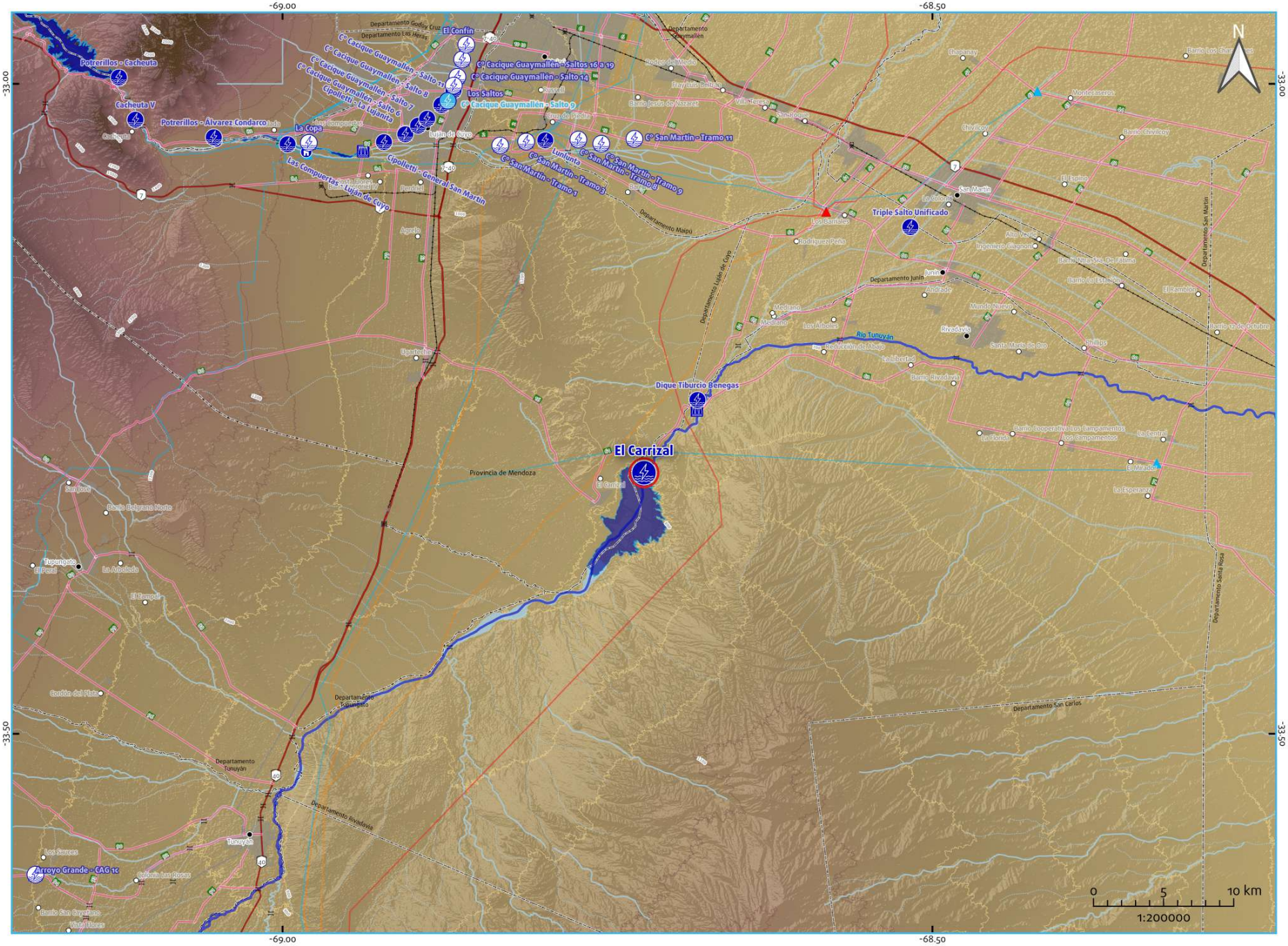

Aprovechamiento hidroeléctrico

El Carrizal

Existente

-68.72196 , -33.29921

17	61.15
Potencia Instalada (MW)	Energía Media Anual (GWh)

Provincia/s de ubicación del cierre:
Mendoza

Departamento/s
Luján de Cuyo; Rivadavia

Municipio/s
Luján de Cuyo; Rivadavia

Población más cercana
Rivadavia

Sistema Hídrico
Río Colorado

Cuenca Hidrográfica
del Río Tunuyán

Río / Arroyo
Tunuyán

Referencias

- Aprovechamiento hidroeléctrico existente
- Aprovechamiento hidroeléctrico en construcción
- Aprovechamiento hidroeléctrico en proyecto
- Central hidroeléctrica existente
- Presa de aprovechamiento hidroeléctrico existente
- Embalse de aprovechamiento hidroeléctrico existente
- Río afectado por el aprovechamiento hidroeléctrico
- Río/arroyo/canal
- Lago/laguna

Divisiones político-administrativas:
- Límite internacional
- Provincia
- Departamento
- Capital provincial
- Cabecera departamental
- Localidad
- Ejido urbano

Infraestructura de transporte:
- Aeropuerto
- Puerto
- Estación de tren activa
- Estación de tren inactiva
- Ruta Nacional
- Ruta Provincial
- Vía férrea activa
- Vía férrea inactiva
- Puente/Paso a nivel

Líneas y Estaciones transformadoras media y alta tensión (kV):
- 33
- 66
- 132
- 150
- 220
- 330
- 345
- 500
- Sin dato

Áreas Protegidas y de conservación:
- Patrimonio mundial UNESCO
- Área Protegida Nacional
- Área Protegida Provincial
- Reserva de Biósfera
- Sitio RAMSAR
- Área de Importancia para la Conservación de Aves

Inventario de glaciares:
- Cubierto (GC)
- Cubierto con Glaciar de Escombros (GCGE)
- Descubierto (GD)
- Escombros Activo (GEA)
- Escombros Inactivo (GEI)
- Manchón de Nieve (MN)

Curvas de nivel (m):
- -50 - 0
- 0 - 200
- 200 - 500
- 500 - 1000
- 1000 - 2000
- 2000 - 4000
- 4000 - 6800

Modelo Digital de Elevación*:
- -100
- 0
- 100
- 500
- 1000
- 2000
- 5000

*MDE-Ar v.1.1 resolución espacial 30m Instituto Geográfico Nacional (IGN)

ENERGÍA ARGENTINA

plahe Hidroenergía

https://plahe.energia-argentina.com.ar

Aprovechamiento hidroeléctrico

Dr. Celestino Gelsi - El Cadillal

Existente

-65.1932 , -26.61574

12.6	40.65
Potencia Instalada (MW)	Energía Media Anual (GWh)

Provincia/s de ubicación del cierre:
Tucumán

Departamento/s
Tafí Viejo

Municipio/s
El Cadillal

Población más cercana
El Cadillal

Sistema Hídrico
Mar Chiquita

Cuenca Hidrográfica
del Río Salí-Dulce

Río / Arroyo
Salí

ENERGÍA ARGENTINA

plahe Hidroenergía

https://plahe.energia-argentina.com.ar

Referencias

- Aprovechamiento hidroeléctrico existente
- Aprovechamiento hidroeléctrico en construcción
- Aprovechamiento hidroeléctrico en proyecto
- Central hidroeléctrica existente
- Presa de aprovechamiento hidroeléctrico existente
- Embalse de aprovechamiento hidroeléctrico existente
- Río afectado por el aprovechamiento hidroeléctrico
- Río/arroyo/canal
- Lago/laguna

Divisiones político-administrativas:

- Limite internacional
- Provincia
- Departamento
- Capital provincial
- Cabecera departamental
- Localidad
- Ejido urbano

Infraestructura de transporte:

- Aeropuerto
- Puerto
- Estación de tren activa
- Estación de tren inactiva
- Ruta Nacional
- Ruta Provincial
- Vía férrea activa
- Vía férrea inactiva
- Puente/Paso a nivel

Líneas y Estaciones transformadoras media y alta tensión (kV):

- 33
- 66
- 132
- 150
- 220
- 330
- 345
- 500
- Sin dato

Áreas Protegidas y de conservación:

- Patrimonio mundial UNESCO
- Área Protegida Nacional
- Área Protegida Provincial
- Reserva de Biósfera
- Sitio RAMSAR
- Área de Importancia para la Conservación de Aves

Inventario de glaciares:

- Cubierto (GC)
- Cubierto con Glaciar de Escombros (GCGE)
- Descubierto (GD)
- Escombros Activo (GEA)
- Escombros Inactivo (GEI)
- Manchón de Nieve (MN)

Curvas de nivel (m):

- -50 - 0
- 0 - 200
- 200 - 500
- 500 - 1000
- 1000 - 2000
- 2000 - 4000
- 4000 - 6800

Modelo Digital de Elevación*:

- -100
- 0
- 100
- 500
- 1000
- 2000
- 5000

*MDE-Ar v.1.1 resolución espacial 30m Instituto Geográfico Nacional (IGN)

Aprovechamiento hidroeléctrico

Cuesta del Viento

Existente

-69.06333797 , -30.19251914

10.6	23.88
Potencia Instalada (MW)	Energía Media Anual (GWh)

Provincia/s de ubicación del cierre:
San Juan

Departamento/s
Iglesia

Municipio/s
Iglesia

Población más cercana
Rodeo

Sistema Hídrico
Río Colorado

Cuenca Hidrográfica
del Río Jáchal

Río / Arroyo
Jáchal

ENERGÍA ARGENTINA

plahe Hidroenergía

https://plahe.energia-argentina.com.ar

Referencias

- Aprovechamiento hidroeléctrico existente
- Aprovechamiento hidroeléctrico en construcción
- Aprovechamiento hidroeléctrico en proyecto
- Central hidroeléctrica existente
- Presa de aprovechamiento hidroeléctrico existente
- Embalse de aprovechamiento hidroeléctrico existente
- Río afectado por el aprovechamiento hidroeléctrico
- Río/arroyo/canal
- Lago/laguna

Divisiones político-administrativas:

- Limite internacional
- Provincia
- Departamento
- Capital provincial
- Cabecera departamental
- Localidad
- Ejido urbano

Infraestructura de transporte:

- Aeropuerto
- Puerto
- Estación de tren activa
- Estación de tren inactiva
- Ruta Nacional
- Ruta Provincial
- Vía férrea activa
- Vía férrea inactiva
- Puente/Paso a nivel

Líneas y Estaciones transformadoras media y alta tensión (kV):

- 33
- 66
- 132
- 150
- 220
- 330
- 345
- 500
- Sin dato

Áreas Protegidas y de conservación:

- Patrimonio mundial UNESCO
- Área Protegida Nacional
- Área Protegida Provincial
- Reserva de Biósfera
- Sitio RAMSAR
- Área de Importancia para la Conservación de Aves

Inventario de glaciares:

- Cubierto (GC)
- Cubierto con Glaciar de Escombros (GCGE)
- Descubierto (GD)
- Escombros Activo (GEA)
- Escombros Inactivo (GEI)
- Manchón de Nieve (MN)

Curvas de nivel (m):

- -50 - 0
- 0 - 200
- 200 - 500
- 500 - 1000
- 1000 - 2000
- 2000 - 4000
- 4000 - 6800

Modelo Digital de Elevación*:

- -100
- 0
- 100
- 500
- 1000
- 2000
- 5000

*MDE-Ar v.1.1 resolución espacial 90m Instituto Geográfico Nacional (IGN)

Aprovechamiento hidroeléctrico

Cruz del Eje

Existente

-64.7538 , -30.76542

1.1 Potencia Instalada (MW)	1.32 Energía Media Anual (GWh)

Provincia/s de ubicación del cierre:
Córdoba

Departamento/s
Cruz del Eje

Municipio/s
Cruz del Eje

Población más cercana
Cruz del Eje

Sistema Hídrico
Serrano

Cuenca Hidrográfica
varias de las Salinas Grandes

Río / Arroyo
Cruz del Eje

ENERGÍA ARGENTINA

plahe Hidroenergía

https://plahe.energia-argentina.com.ar

Referencias

- Aprovechamiento hidroeléctrico existente
- Aprovechamiento hidroeléctrico en construcción
- Aprovechamiento hidroeléctrico en proyecto
- Central hidroeléctrica existente
- Presa de aprovechamiento hidroeléctrico existente
- Embalse de aprovechamiento hidroeléctrico existente
- Río afectado por el aprovechamiento hidroeléctrico
- Río/arroyo/canal
- Lago/laguna

Divisiones político-administrativas:

- Límite internacional
- Provincia
- Departamento
- Capital provincial
- Cabecera departamental
- Localidad
- Ejido urbano

Infraestructura de transporte:

- Aeropuerto
- Puerto
- Estación de tren activa
- Estación de tren inactiva
- Ruta Nacional
- Ruta Provincial
- Vía férrea activa
- Vía férrea inactiva
- Puente/Paso a nivel

Líneas y Estaciones transformadoras media y alta tensión (kV):

- 33
- 66
- 132
- 150
- 220
- 330
- 345
- 500
- Sin dato

Áreas Protegidas y de conservación:

- Patrimonio mundial UNESCO
- Área Protegida Nacional
- Área Protegida Provincial
- Reserva de Biósfera
- Sitio RAMSAR
- Área de Importancia para la Conservación de Aves

Inventario de glaciares:

- Cubierto (GC)
- Cubierto con Glaciar de Escombros (GCGE)
- Descubierto (GD)
- Escombros Activo (GEA)
- Escombros Inactivo (GEI)
- Manchón de Nieve (MN)

Curvas de nivel (m):

- -50 - 0
- 0 - 200
- 200 - 500
- 500 - 1000
- 1000 - 2000
- 2000 - 4000
- 4000 - 6800

Modelo Digital de Elevación*:

- -100
- 0
- 100
- 500
- 1000
- 2000
- 5000

*MDE-Ar v.1.1 resolución espacial 90m Instituto Geográfico Nacional (IGN)

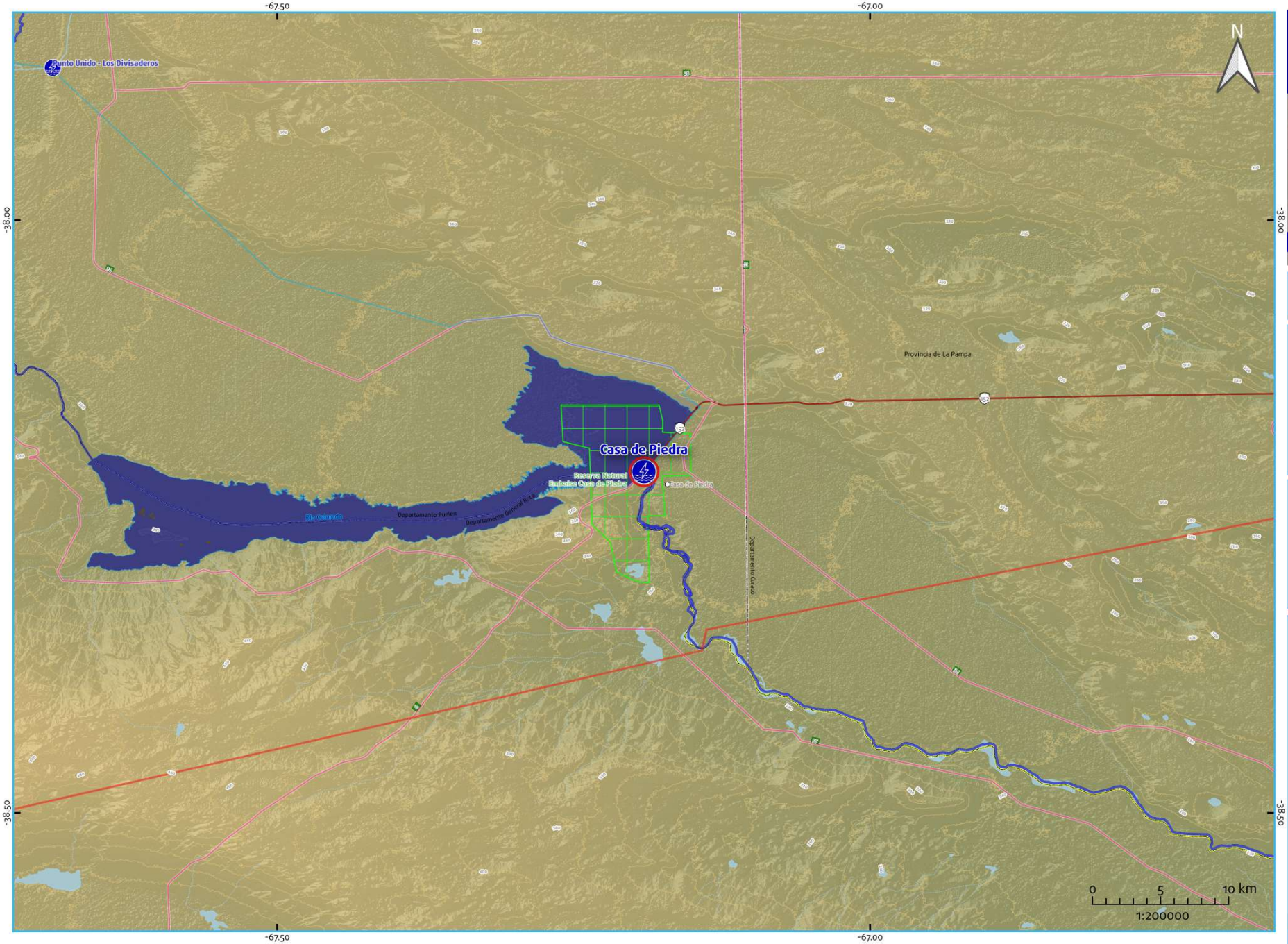

Aprovechamiento hidroeléctrico

Casa de Piedra

Existente

-67.19071237 , -38.21230646

60	128.82
Potencia Instalada (MW)	Energía Media Anual (GWh)

Provincia/s de ubicación del cierre:
La Pampa; Río Negro

Departamento/s
General Roca; Puelén

Municipio/s
Casa de Piedra; Ingeniero Huergo

Población más cercana
Casa de Piedra

Sistema Hídrico
Río Colorado

Cuenca Hidrográfica
del Río Colorado

Río / Arroyo
Colorado

Referencias

- Aprovechamiento hidroeléctrico existente
- Aprovechamiento hidroeléctrico en construcción
- Aprovechamiento hidroeléctrico en proyecto
- Central hidroeléctrica existente
- Presa de aprovechamiento hidroeléctrico existente
- Embalse de aprovechamiento hidroeléctrico existente
- Río afectado por el aprovechamiento hidroeléctrico
- Río/arroyo/canal
- Lago/laguna

Divisiones político-administrativas:
- Límite internacional
- Provincia
- Departamento
- Capital provincial
- Cabecera departamental
- Localidad
- Ejido urbano

Infraestructura de transporte:
- Aeropuerto
- Puerto
- Estación de tren activa
- Estación de tren inactiva
- Ruta Nacional
- Ruta Provincial
- Vía férrea activa
- Vía férrea inactiva
- Puente/Paso a nivel

Líneas y Estaciones transformadoras media y alta tensión (kV):
- 33
- 66
- 132
- 150
- 220
- 330
- 345
- 500
- Sin dato

Áreas Protegidas y de conservación:
- Patrimonio mundial UNESCO
- Área Protegida Nacional
- Área Protegida Provincial
- Reserva de Biósfera
- Sitio RAMSAR
- Área de Importancia para la Conservación de Aves

Inventario de glaciares:
- Cubierto (GC)
- Cubierto con Glaciar de Escombros (GCGE)
- Descubierto (GD)
- Escombros Activo (GEA)
- Escombros Inactivo (GEI)
- Manchón de Nieve (MN)

Curvas de nivel (m):
- -50 - 0
- 0 - 200
- 200 - 500
- 500 - 1000
- 1000 - 2000
- 2000 - 4000
- 4000 - 6800

Modelo Digital de Elevación*:
- -100
- 0
- 100
- 500
- 1000
- 2000
- 5000

*MDE-Ar v.1 resolución espacial 90m Instituto Geográfico Nacional (IGN)

ENERGÍA ARGENTINA

plahe Hidroenergía

https://plahe.energia-argentina.com.ar

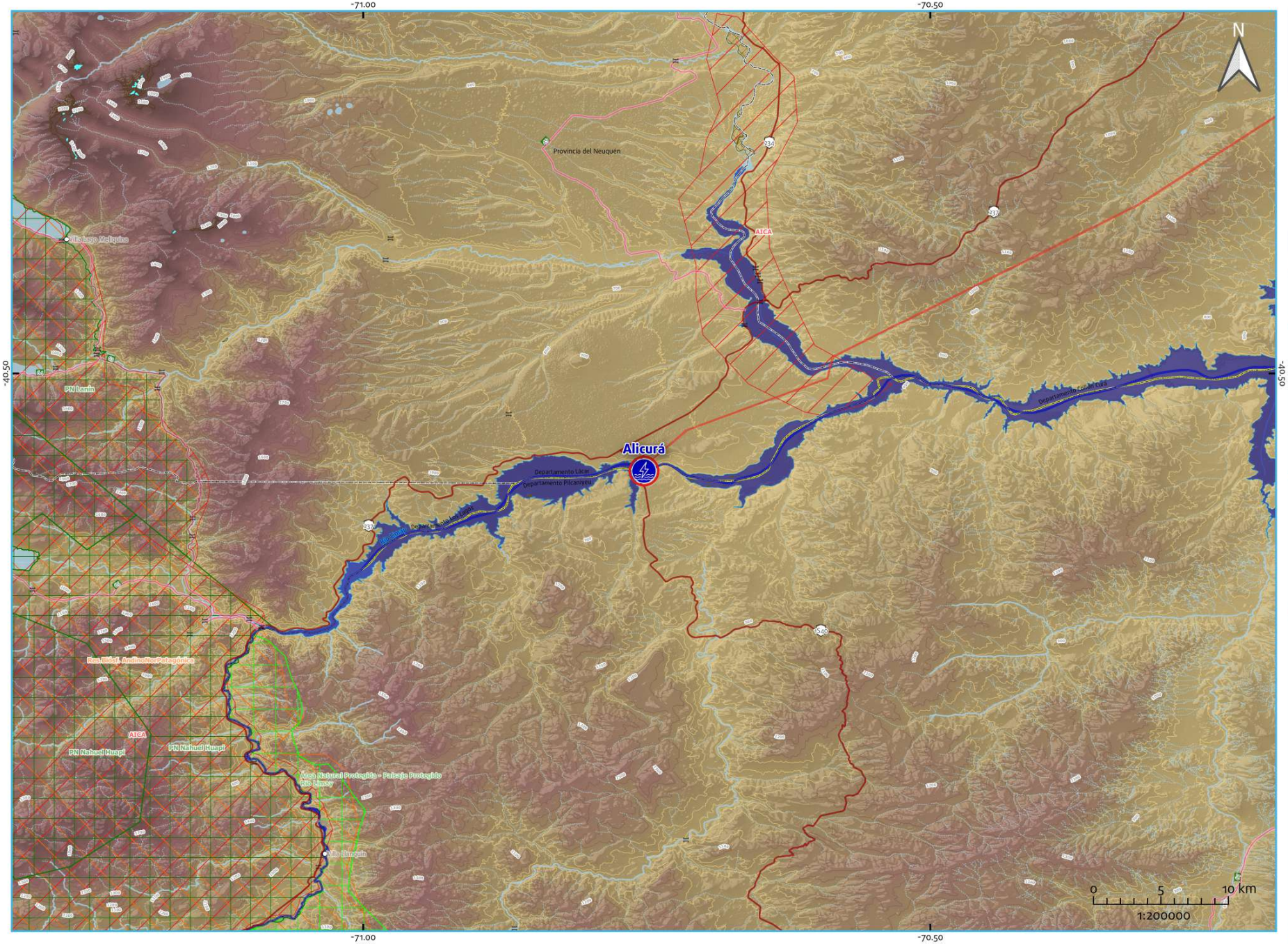

Aprovechamiento hidroeléctrico

Alicurá

Existente

-70.75249802 , -40.58614516

1050	1597.1
Potencia Instalada (MW)	Energía Media Anual (GWh)

Provincia/s de ubicación del cierre:
Neuquén; Río Negro

Departamento/s
Lácar; Pilcaniyeu

Municipio/s
Pilcaniyeu

Población más cercana
Dina Huapi; Villa Llanquín

Sistema Hídrico
Ríos Patagónicos

Cuenca Hidrográfica
del Río Limay

Río / Arroyo
Limay

Referencias

- Aprovechamiento hidroeléctrico existente
- Aprovechamiento hidroeléctrico en construcción
- Aprovechamiento hidroeléctrico en proyecto
- Central hidroeléctrica existente
- Presa de aprovechamiento hidroeléctrico existente
- Embalse de aprovechamiento hidroeléctrico existente
- Río afectado por el aprovechamiento hidroeléctrico
- Río/arroyo/canal
- Lago/laguna

Divisiones político-administrativas:
- Limite internacional
- Provincia
- Departamento
- Capital provincial
- Cabecera departamental
- Localidad
- Ejido urbano

Infraestructura de transporte:
- Aeropuerto
- Puerto
- Estación de tren activa
- Estación de tren inactiva
- Ruta Nacional
- Ruta Provincial
- Vía férrea activa
- Vía férrea inactiva
- Puente/Paso a nivel

Líneas y Estaciones transformadoras media y alta tensión (kV):
- 33
- 66
- 132
- 150
- 220
- 330
- 345
- 500
- Sin dato

Áreas Protegidas y de conservación:
- Patrimonio mundial UNESCO
- Área Protegida Nacional
- Área Protegida Provincial
- Reserva de Biósfera
- Sitio RAMSAR
- Área de Importancia para la Conservación de Aves

Inventario de glaciares:
- Cubierto (GC)
- Cubierto con Glaciar de Escombros (GCGE)
- Descubierto (GD)
- Escombros Activo (GEA)
- Escombros Inactivo (GEI)
- Manchón de Nieve (MN)

Curvas de nivel (m):
- -50 - 0
- 0 - 200
- 200 - 500
- 500 - 1000
- 1000 - 2000
- 2000 - 4000
- 4000 - 6800

Modelo Digital de Elevación*:
- -100
- 0
- 100
- 500
- 1000
- 2000
- 5000

*MDE-Ar v.1.1 resolución espacial 90m Instituto Geográfico Nacional (IGN)

ENERGÍA ARGENTINA

plahe Hidroenergía

https://plahe.energia-argentina.com.ar

Aprovechamiento hidroeléctrico

Arroyito

Existente

-68.5851627761581 , -39.1082026234689

127.8	387.96
Potencia Instalada (MW)	Energía Media Anual (GWh)

Provincia/s de ubicación del cierre:
Neuquén; Río Negro

Departamento/s
Confluencia; El Cuy

Municipio/s
Cipolletti; Senillosa

Población más cercana
Senillosa

Sistema Hídrico
Ríos Patagónicos

Cuenca Hidrográfica
del Río Limay

Río / Arroyo
Limay

ENERGÍA ARGENTINA

plahe Hidroenergía

https://plahe.energia-argentina.com.ar

Referencias

- Aprovechamiento hidroeléctrico existente
- Aprovechamiento hidroeléctrico en construcción
- Aprovechamiento hidroeléctrico en proyecto
- Central hidroeléctrica existente
- Presa de aprovechamiento hidroeléctrico existente
- Embalse de aprovechamiento hidroeléctrico existente
- Río afectado por el aprovechamiento hidroeléctrico
- Río/arroyo/canal
- Lago/laguna

Divisiones político-administrativas:
- Limite internacional
- Provincia
- Departamento
- Capital provincial
- Cabecera departamental
- Localidad
- Ejido urbano

Infraestructura de transporte:
- Aeropuerto
- Puerto
- Estación de tren activa
- Estación de tren inactiva
- Ruta Nacional
- Ruta Provincial
- Vía férrea activa
- Vía férrea inactiva
- Puente/Paso a nivel

Líneas y Estaciones transformadoras media y alta tensión (kV):
- 33
- 66
- 132
- 150
- 220
- 330
- 345
- 500
- Sin dato

Áreas Protegidas y de conservación:
- Patrimonio mundial UNESCO
- Área Protegida Nacional
- Área Protegida Provincial
- Reserva de Biósfera
- Sitio RAMSAR
- Área de Importancia para la Conservación de Aves

Inventario de glaciares:
- Cubierto (GC)
- Cubierto con Glaciar de Escombros (GCGE)
- Descubierto (GD)
- Escombros Activo (GEA)
- Escombros Inactivo (GEI)
- Manchón de Nieve (MN)

Curvas de nivel (m):
- -50 - 0
- 0 - 200
- 200 - 500
- 500 - 1000
- 1000 - 2000
- 2000 - 4000
- 4000 - 6800

Modelo Digital de Elevación*:
- -100
- 0
- 100
- 500
- 1000
- 2000
- 5000

*MDE-Ar v.1 resolución espacial, por Instituto Geográfico Nacional (IGN)

Aprovechamiento hidroeléctrico

Agua del Toro

Existente

-69.03668 , -34.58416

150	212.49
Potencia Instalada (MW)	Energía Media Anual (GWh)

Provincia/s de ubicación del cierre:
Mendoza

Departamento/s
San Rafael

Municipio/s
San Rafael

Población más cercana
25 de Mayo

Sistema Hídrico
Río Colorado

Cuenca Hidrográfica
del Río Diamante

Río / Arroyo
Diamante

ENERGÍA ARGENTINA

plahe Hidroenergía

https://plahe.energia-argentina.com.ar

-69.50 -69.00 -34.50

Reserva Natural Laguna del Diamante

Departamento San Carlos

Departamento San Rafael

Provincia de Mendoza

El Baqueano

Agua del Toro

Los Reyunos

El Tigre

25 de Mayo

Tierras Blancas - Nihuil III

0 5 10 km

1:200000

Referencias

- Aprovechamiento hidroeléctrico existente
- Aprovechamiento hidroeléctrico en construcción
- Aprovechamiento hidroeléctrico en proyecto
- Central hidroeléctrica existente
- Presa de aprovechamiento hidroeléctrico existente
- Embalse de aprovechamiento hidroeléctrico existente
- Río afectado por el aprovechamiento hidroeléctrico
- Río/arroyo/canal
- Lago/laguna

Divisiones político-administrativas:

- Limite internacional
- Provincia
- Departamento
- Capital provincial
- Cabecera departamental
- Localidad
- Ejido urbano

Infraestructura de transporte:

- Aeropuerto
- Puerto
- Estación de tren activa
- Estación de tren inactiva
- Ruta Nacional
- Ruta Provincial
- Vía férrea activa
- Vía férrea inactiva
- Puente/Paso a nivel

Líneas y Estaciones transformadoras media y alta tensión (kV):

- 33
- 66
- 132
- 150
- 220
- 330
- 345
- 500
- Sin dato

Áreas Protegidas y de conservación:

- Patrimonio mundial UNESCO
- Área Protegida Nacional
- Área Protegida Provincial
- Reserva de Biósfera
- Sitio RAMSAR
- Área de Importancia para la Conservación de Aves

Inventario de glaciares:

- Cubierto (GC)
- Cubierto con Glaciar de Escombros (GCGE)
- Descubierto (GD)
- Escombros Activo (GEA)
- Escombros Inactivo (GEI)
- Manchón de Nieve (MN)

Curvas de nivel (m):

- -50 - 0
- 0 - 200
- 200 - 500
- 500 - 1000
- 1000 - 2000
- 2000 - 4000
- 4000 - 6800

Modelo Digital de Elevación*:

-100 0 100 500 1000 2000 5000

*MDE-Ar v.1 resolución espacial 90m Instituto Geográfico Nacional (IGN)

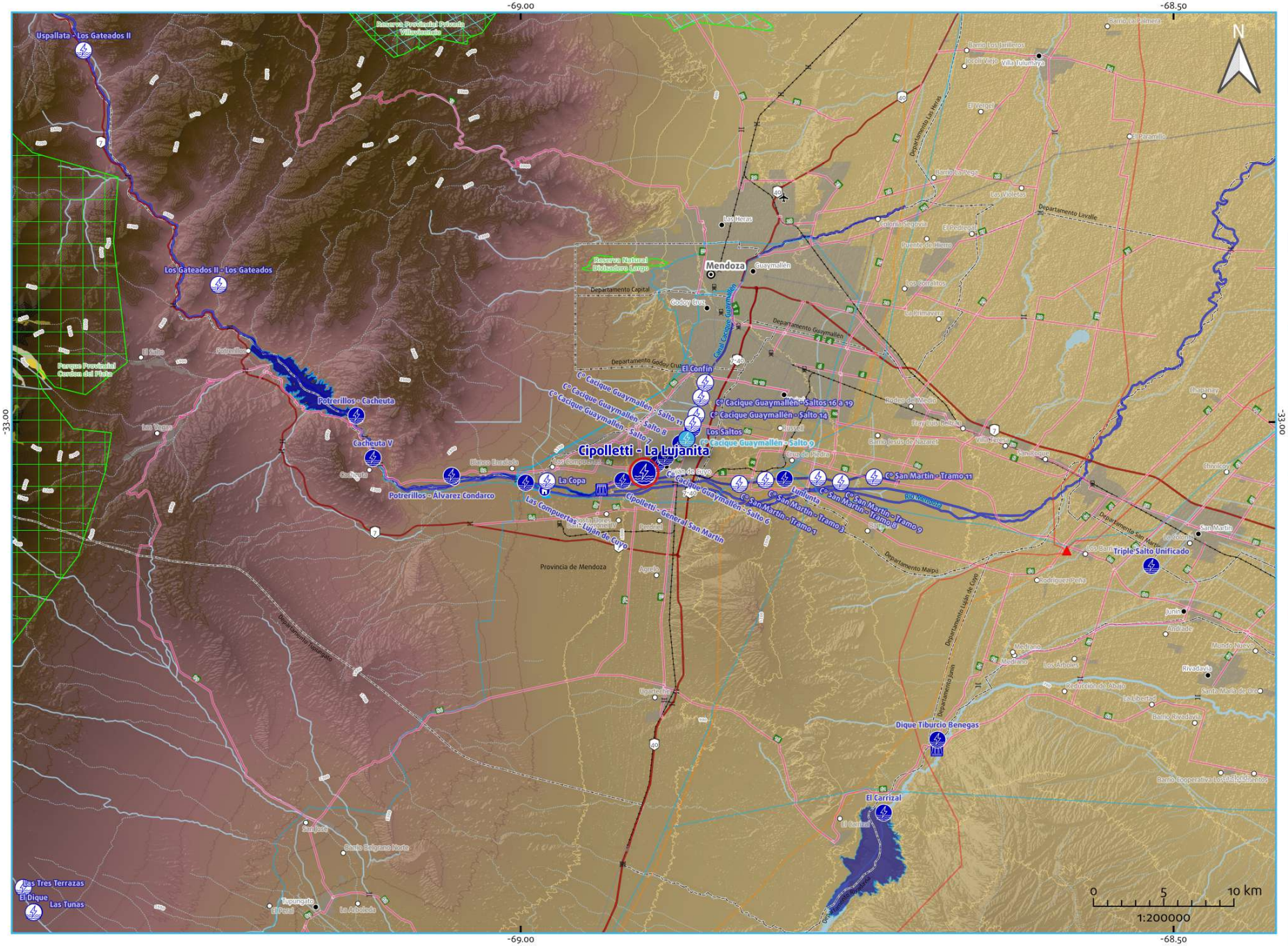

Aprovechamiento hidroeléctrico

Cipolletti - La Lujanita

Existente

-68.90561406541501 , -33.038852758242854

1.7	4.21
Potencia Instalada (MW)	Energía Media Anual (GWh)

Provincia/s de ubicación del cierre:
Mendoza

Departamento/s
Luján de Cuyo

Municipio/s
Luján de Cuyo

Población más cercana
Luján de Cuyo

Sistema Hídrico
Río Colorado

Cuenca Hidrográfica
del Río Mendoza

Río / Arroyo
Mendoza

Referencias

- Aprovechamiento hidroeléctrico existente
- Aprovechamiento hidroeléctrico en construcción
- Aprovechamiento hidroeléctrico en proyecto
- Central hidroeléctrica existente
- Presa de aprovechamiento hidroeléctrico existente
- Embalse de aprovechamiento hidroeléctrico existente
- Río afectado por el aprovechamiento hidroeléctrico
- Río/arroyo/canal
- Lago/laguna

Divisiones político-administrativas:
- Limite internacional
- Provincia
- Departamento
- Capital provincial
- Cabecera departamental
- Localidad
- Ejido urbano

Infraestructura de transporte:
- Aeropuerto
- Puerto
- Estación de tren activa
- Estación de tren inactiva
- Ruta Nacional
- Ruta Provincial
- Vía férrea activa
- Vía férrea inactiva
- Puente/Paso a nivel

Líneas y Estaciones transformadoras media y alta tensión (kV):
- 33
- 66
- 132
- 150
- 220
- 330
- 345
- 500
- Sin dato

Áreas Protegidas y de conservación:
- Patrimonio mundial UNESCO
- Área Protegida Nacional
- Área Protegida Provincial
- Reserva de Biósfera
- Sitio RAMSAR
- Área de Importancia para la Conservación de Aves

Inventario de glaciares:
- Cubierto (GC)
- Cubierto con Glaciar de Escombros (GCGE)
- Descubierto (GD)
- Escombros Activo (GEA)
- Escombros Inactivo (GEI)
- Manchón de Nieve (MN)

Curvas de nivel (m):
- -50 - 0
- 0 - 200
- 200 - 500
- 500 - 1000
- 1000 - 2000
- 2000 - 4000
- 4000 - 6800

Modelo Digital de Elevación*:
- -100
- 0
- 100
- 500
- 1000
- 2000
- 5000

*MDE-Ar v.1.1 resolución espacial 30m Instituto Geográfico Nacional (IGN)

ENERGÍA ARGENTINA

plahe Hidroenergía

https://plahe.energia-argentina.com.ar

Aprovechamiento hidroeléctrico

Potrerillos - Álvarez Condarco

Existente

-69.0529527995073 , -33.0411229788083

54.4	211.22
Potencia Instalada (MW)	Energía Media Anual (GWh)

Provincia/s de ubicación del cierre:
Mendoza

Departamento/s
Las Heras; Luján de Cuyo

Municipio/s
Las Heras; Luján de Cuyo

Población más cercana
Cacheuta

Sistema Hídrico
Río Colorado

Cuenca Hidrográfica
del Río Mendoza

Río / Arroyo
Mendoza

ENERGÍA ARGENTINA

plahe Hidroenergía

https://plahe.energia-argentina.com.ar

Referencias

- Aprovechamiento hidroeléctrico existente
- Aprovechamiento hidroeléctrico en construcción
- Aprovechamiento hidroeléctrico en proyecto
- Central hidroeléctrica existente
- Presa de aprovechamiento hidroeléctrico existente
- Embalse de aprovechamiento hidroeléctrico existente
- Río afectado por el aprovechamiento hidroeléctrico
- Río/arroyo/canal
- Lago/laguna

Divisiones político-administrativas:

- Limite internacional
- Provincia
- Departamento
- Capital provincial
- Cabecera departamental
- Localidad
- Ejido urbano

Infraestructura de transporte:

- Aeropuerto
- Puerto
- Estación de tren activa
- Estación de tren inactiva
- Ruta Nacional
- Ruta Provincial
- Vía férrea activa
- Vía férrea inactiva
- Puente/Paso a nivel

Líneas y Estaciones transformadoras media y alta tensión (kV):

- 33
- 66
- 132
- 150
- 220
- 330
- 345
- 500
- Sin dato

Áreas Protegidas y de conservación:

- Patrimonio mundial UNESCO
- Área Protegida Nacional
- Área Protegida Provincial
- Reserva de Biósfera
- Sitio RAMSAR
- Área de Importancia para la Conservación de Aves

Inventario de glaciares:

- Cubierto (GC)
- Cubierto con Glaciar de Escombros (GCGE)
- Descubierto (GD)
- Escombros Activo (GEA)
- Escombros Inactivo (GEI)
- Manchón de Nieve (MN)

Curvas de nivel (m):

- -50 - 0
- 0 - 200
- 200 - 500
- 500 - 1000
- 1000 - 2000
- 2000 - 4000
- 4000 - 6800

Modelo Digital de Elevación*:

- -100
- 0
- 100
- 500
- 1000
- 2000
- 5000

*MDE-Ar v.1.1 resolución espacial 30m Instituto Geográfico Nacional (IGN)

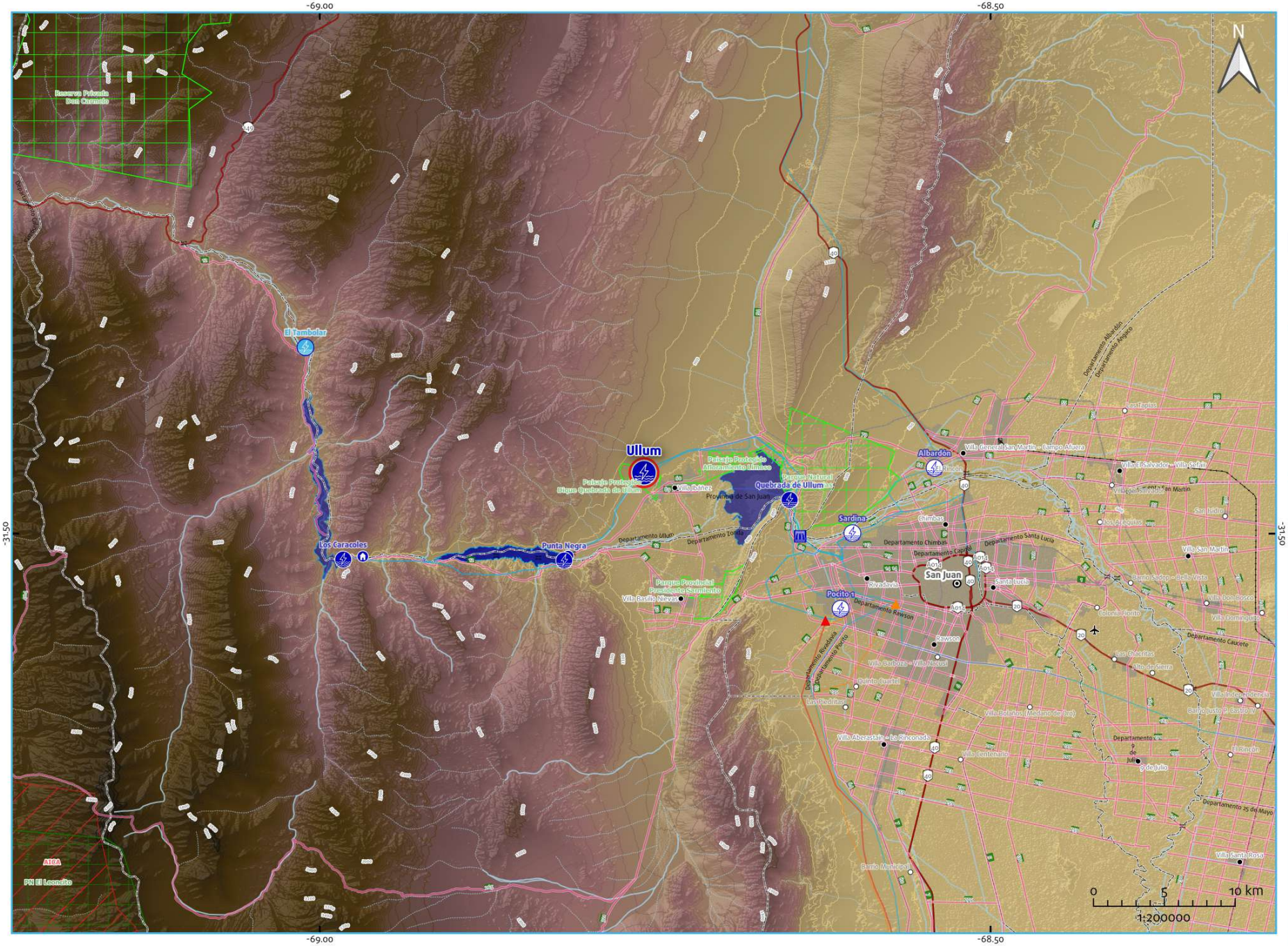

Aprovechamiento hidroeléctrico

Ullum

Existente

-68.7583533088438 , -31.4546433822622

42	202.43
Potencia Instalada (MW)	Energía Media Anual (GWh)

Provincia/s de ubicación del cierre:
San Juan

Departamento/s
Ullum; Zonda

Municipio/s
Ullum; Zonda

Población más cercana
Villa Ibáñez

Sistema Hídrico
Río Colorado

Cuenca Hidrográfica
del Río San Juan

Río / Arroyo
San Juan

Referencias

- Aprovechamiento hidroeléctrico existente
- Aprovechamiento hidroeléctrico en construcción
- Aprovechamiento hidroeléctrico en proyecto
- Central hidroeléctrica existente
- Presa de aprovechamiento hidroeléctrico existente
- Embalse de aprovechamiento hidroeléctrico existente
- Río afectado por el aprovechamiento hidroeléctrico
- Río/arroyo/canal
- Lago/laguna

Divisiones político-administrativas:
- Limite internacional
- Provincia
- Departamento
- Capital provincial
- Cabecera departamental
- Localidad
- Ejido urbano

Infraestructura de transporte:
- Aeropuerto
- Puerto
- Estación de tren activa
- Estación de tren inactiva
- Ruta Nacional
- Ruta Provincial
- Vía férrea activa
- Vía férrea inactiva
- Puente/Paso a nivel

Líneas y Estaciones transformadoras media y alta tensión (kV):
- 33
- 66
- 132
- 150
- 220
- 330
- 345
- 500
- Sin dato

Áreas Protegidas y de conservación:
- Patrimonio mundial UNESCO
- Área Protegida Nacional
- Área Protegida Provincial
- Reserva de Biósfera
- Sitio RAMSAR
- Área de Importancia para la Conservación de Aves

Inventario de glaciares:
- Cubierto (GC)
- Cubierto con Glaciar de Escombros (GCGE)
- Descubierto (GD)
- Escombros Activo (GEA)
- Escombros Inactivo (GEI)
- Manchón de Nieve (MN)

Curvas de nivel (m):
- -50 - 0
- 0 - 200
- 200 - 500
- 500 - 1000
- 1000 - 2000
- 2000 - 4000
- 4000 - 6800

Modelo Digital de Elevación*:
- -100
- 0
- 100
- 500
- 1000
- 2000
- 5000

*MDE-Ar v.1.1 resolución espacial 30m Instituto Geográfico Nacional (IGN)

ENERGÍA ARGENTINA

plahe Hidroenergía

https://plahe.energia-argentina.com.ar

Aprovechamiento hidroeléctrico

Dique Ballester - Cipolletti

Existente

-67.94338349141265 , -38.9118844290704

5.72	20.71
Potencia Instalada (MW)	Energía Media Anual (GWh)

Provincia/s de ubicación del cierre:
Río Negro

Departamento/s
General Roca

Municipio/s
Cipolletti

Población más cercana
Cipolletti

Sistema Hídrico
Ríos Patagónicos

Cuenca Hidrográfica
del Río Neuquén

Río / Arroyo
Neuquén

ENERGÍA ARGENTINA

plahe Hidroenergía

https://plahe.energia-argentina.com.ar

Referencias

- Aprovechamiento hidroeléctrico existente
- Aprovechamiento hidroeléctrico en construcción
- Aprovechamiento hidroeléctrico en proyecto
- Central hidroeléctrica existente
- Presa de aprovechamiento hidroeléctrico existente
- Embalse de aprovechamiento hidroeléctrico existente
- Río afectado por el aprovechamiento hidroeléctrico
- Río/arroyo/canal
- Lago/laguna

Divisiones político-administrativas:

- Límite internacional
- Provincia
- Departamento
- Capital provincial
- Cabecera departamental
- Localidad
- Ejido urbano

Infraestructura de transporte:

- Aeropuerto
- Puerto
- Estación de tren activa
- Estación de tren inactiva
- Ruta Nacional
- Ruta Provincial
- Vía férrea activa
- Vía férrea inactiva
- Puente/Paso a nivel

Líneas y Estaciones transformadoras media y alta tensión (kV):

- 33
- 66
- 132
- 150
- 220
- 330
- 345
- 500
- Sin dato

Áreas Protegidas y de conservación:

- Patrimonio mundial UNESCO
- Área Protegida Nacional
- Área Protegida Provincial
- Reserva de Biósfera
- Sitio RAMSAR
- Área de Importancia para la Conservación de Aves

Inventario de glaciares:

- Cubierto (GC)
- Cubierto con Glaciar de Escombros (GCGE)
- Descubierto (GD)
- Escombros Activo (GEA)
- Escombros Inactivo (GEI)
- Manchón de Nieve (MN)

Curvas de nivel (m):

- -50 - 0
- 0 - 200
- 200 - 500
- 500 - 1000
- 1000 - 2000
- 2000 - 4000
- 4000 - 6800

Modelo Digital de Elevación*:

- -100
- 0
- 100
- 500
- 1000
- 2000
- 5000

*MDE-Ar v.1 resolución espacial 90m Instituto Geográfico Nacional (IGN)

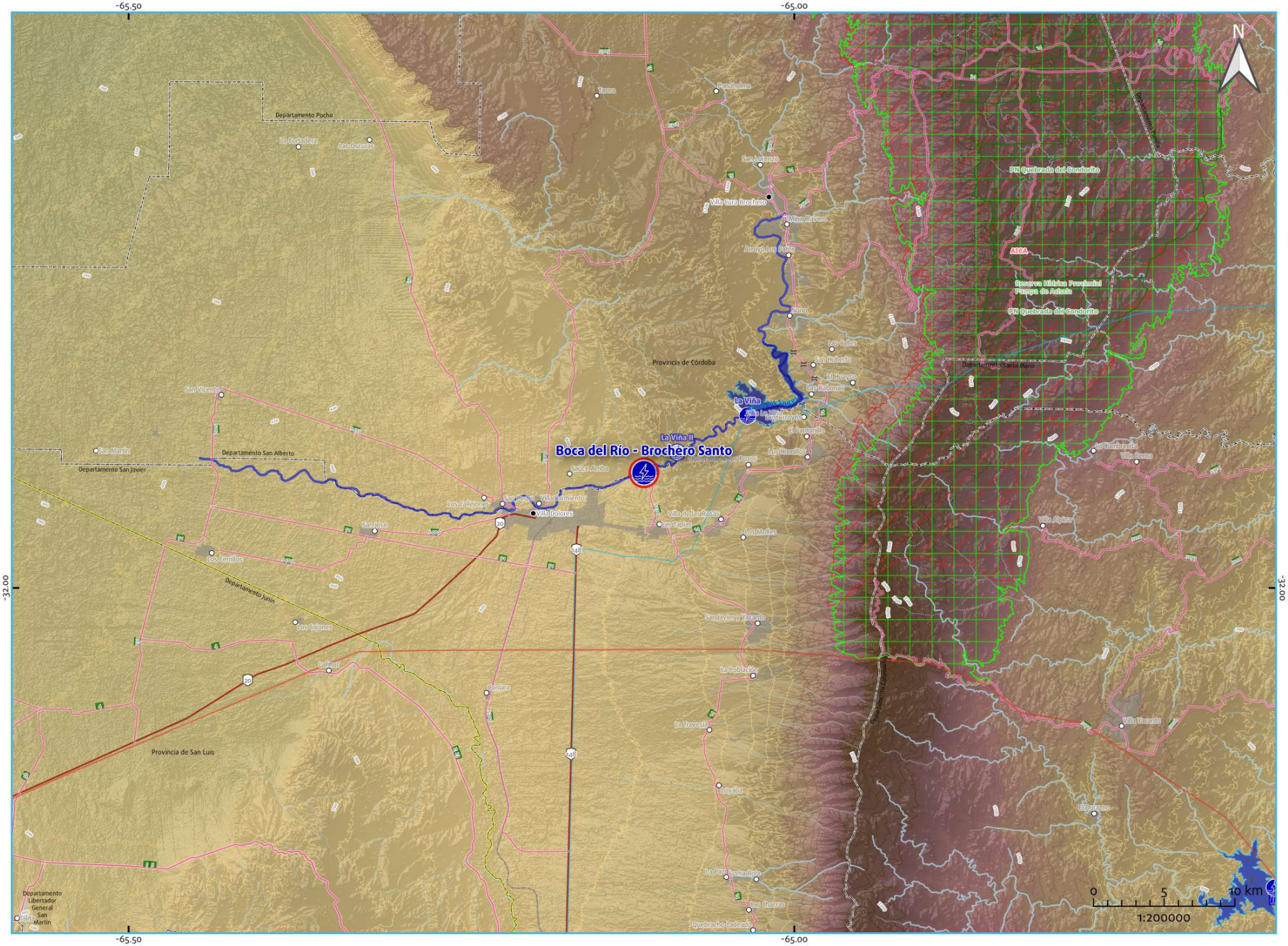

Aprovechamiento hidroeléctrico

Boca del Río - Brochero Santo

Existente

-65.11294167 , -31.91350278

0.5	Sin dato
Potencia Instalada (MW)	Energía Media Anual (GWh)

Provincia/s de ubicación del cierre:
Córdoba

Departamento/s
San Alberto; San Javier

Municipio/s
Las Tapias

Población más cercana
Las Tapias; Villa Dolores

Sistema Hídrico
Serrano

Cuenca Hidrográfica
de Río Conlara y de arroyos menores del N de San Luis y o de Córdoba

Río / Arroyo
De los Sauces

ENERGÍA ARGENTINA

plahe Hidroenergía

https://plahe.energia-argentina.com.ar

Referencias

- Aprovechamiento hidroeléctrico existente
- Aprovechamiento hidroeléctrico en construcción
- Aprovechamiento hidroeléctrico en proyecto
- Central hidroeléctrica existente
- Presa de aprovechamiento hidroeléctrico existente
- Embalse de aprovechamiento hidroeléctrico existente
- Río afectado por el aprovechamiento hidroeléctrico
- Río/arroyo/canal
- Lago/laguna

Divisiones político-administrativas:

- Límite internacional
- Provincia
- Departamento
- Capital provincial
- Cabecera departamental
- Localidad
- Ejido urbano

Infraestructura de transporte:

- Aeropuerto
- Puerto
- Estación de tren activa
- Estación de tren inactiva
- Ruta Nacional
- Ruta Provincial
- Vía férrea activa
- Vía férrea inactiva
- Puente/Paso a nivel

Líneas y Estaciones transformadoras media y alta tensión (kV):

- 33
- 66
- 132
- 150
- 220
- 330
- 345
- 500
- Sin dato

Áreas Protegidas y de conservación:

- Patrimonio mundial UNESCO
- Área Protegida Nacional
- Área Protegida Provincial
- Reserva de Biósfera
- Sitio RAMSAR
- Área de Importancia para la Conservación de Aves

Inventario de glaciares:

- Cubierto (GC)
- Cubierto con Glaciar de Escombros (GCGE)
- Descubierto (GD)
- Escombros Activo (GEA)
- Escombros Inactivo (GEI)
- Manchón de Nieve (MN)

Curvas de nivel (m):

- -50 - 0
- 0 - 200
- 200 - 500
- 500 - 1000
- 1000 - 2000
- 2000 - 4000
- 4000 - 6800

Modelo Digital de Elevación*:

- -100
- 0
- 100
- 500
- 1000
- 2000
- 5000

*MDE-Ar v.1.1 resolución espacial, gran. Instituto Geográfico Nacional (IGN)

Aprovechamiento hidroeléctrico

C° Cacique Guaymallén - Salto 6

Existente

-68.8957277 , -33.032163

1.2 Potencia Instalada (MW)	3.4 Energía Media Anual (GWh)

Provincia/s de ubicación del cierre:
Mendoza

Departamento/s
Luján de Cuyo

Municipio/s
Luján de Cuyo

Población más cercana
Ciudad Luján de Cuyo

Sistema Hídrico
Río Colorado

Cuenca Hidrográfica
del Río Mendoza

Río / Arroyo
C° Cacique Guaymallen

ENERGÍA ARGENTINA

plahe Hidroenergía

https://plahe.energia-argentina.com.ar

Referencias

- Aprovechamiento hidroeléctrico existente
- Aprovechamiento hidroeléctrico en construcción
- Aprovechamiento hidroeléctrico en proyecto
- Central hidroeléctrica existente
- Presa de aprovechamiento hidroeléctrico existente
- Embalse de aprovechamiento hidroeléctrico existente
- Río afectado por el aprovechamiento hidroeléctrico
- Río/arroyo/canal
- Lago/laguna

Divisiones político-administrativas:
- Limite internacional
- Provincia
- Departamento
- Capital provincial
- Cabecera departamental
- Localidad
- Ejido urbano

Infraestructura de transporte:
- Aeropuerto
- Puerto
- Estación de tren activa
- Estación de tren inactiva
- Ruta Nacional
- Ruta Provincial
- Vía férrea activa
- Vía férrea inactiva
- Puente/Paso a nivel

Líneas y Estaciones transformadoras media y alta tensión (kV):
- 33
- 66
- 132
- 150
- 220
- 330
- 345
- 500
- Sin dato

Áreas Protegidas y de conservación:
- Patrimonio mundial UNESCO
- Área Protegida Nacional
- Área Protegida Provincial
- Reserva de Biósfera
- Sitio RAMSAR
- Área de Importancia para la Conservación de Aves

Inventario de glaciares:
- Cubierto (GC)
- Cubierto con Glaciar de Escombros (GCGE)
- Descubierto (GD)
- Escombros Activo (GEA)
- Escombros Inactivo (GEI)
- Manchón de Nieve (MN)

Curvas de nivel (m):
- -50 - 0
- 0 - 200
- 200 - 500
- 500 - 1000
- 1000 - 2000
- 2000 - 4000
- 4000 - 6800

Modelo Digital de Elevación*:
- -100
- 0
- 100
- 500
- 1000
- 2000
- 5000

*MDE-Ar v.1.1 resolución espacial 90m Instituto Geográfico Nacional (IGN)

Aprovechamiento hidroeléctrico

Cacheuta V

Existente

-69.1132499 , -33.0276147

9	Sin dato
Potencia Instalada (MW)	Energía Media Anual (GWh)

Provincia/s de ubicación del cierre:
Mendoza

Departamento/s
Luján de Cuyo; Maipú

Municipio/s
Las Heras; Luján de Cuyo

Población más cercana
Ciudad Luján de Cuyo

Sistema Hídrico
Río Colorado

Cuenca Hidrográfica
del Río Mendoza

Río / Arroyo
Mendoza

ENERGÍA ARGENTINA

plahe Hidroenergía

https://plahe.energia-argentina.com.ar

Referencias

- Aprovechamiento hidroeléctrico existente
- Aprovechamiento hidroeléctrico en construcción
- Aprovechamiento hidroeléctrico en proyecto
- Central hidroeléctrica existente
- Presa de aprovechamiento hidroeléctrico existente
- Embalse de aprovechamiento hidroeléctrico existente
- Río afectado por el aprovechamiento hidroeléctrico
- Río/arroyo/canal
- Lago/laguna

Divisiones político-administrativas:

- Limite internacional
- Provincia
- Departamento
- Capital provincial
- Cabecera departamental
- Localidad
- Ejido urbano

Infraestructura de transporte:

- Aeropuerto
- Puerto
- Estación de tren activa
- Estación de tren inactiva
- Ruta Nacional
- Ruta Provincial
- Vía férrea activa
- Vía férrea inactiva
- Puente/Paso a nivel

Líneas y Estaciones transformadoras media y alta tensión (kV):

- 33
- 66
- 132
- 150
- 220
- 330
- 345
- 500
- Sin dato

Áreas Protegidas y de conservación:

- Patrimonio mundial UNESCO
- Área Protegida Nacional
- Área Protegida Provincial
- Reserva de Biósfera
- Sitio RAMSAR
- Área de Importancia para la Conservación de Aves

Inventario de glaciares:

- Cubierto (GC)
- Cubierto con Glaciar de Escombros (GCGE)
- Descubierto (GD)
- Escombros Activo (GEA)
- Escombros Inactivo (GEI)
- Manchón de Nieve (MN)

Curvas de nivel (m):

- -50 - 0
- 0 - 200
- 200 - 500
- 500 - 1000
- 1000 - 2000
- 2000 - 4000
- 4000 - 6800

Modelo Digital de Elevación*:

- -100
- 0
- 100
- 500
- 1000
- 2000
- 5000

*MDE-Ar v.1.1 resolución espacial 30m Instituto Geográfico Nacional (IGN)

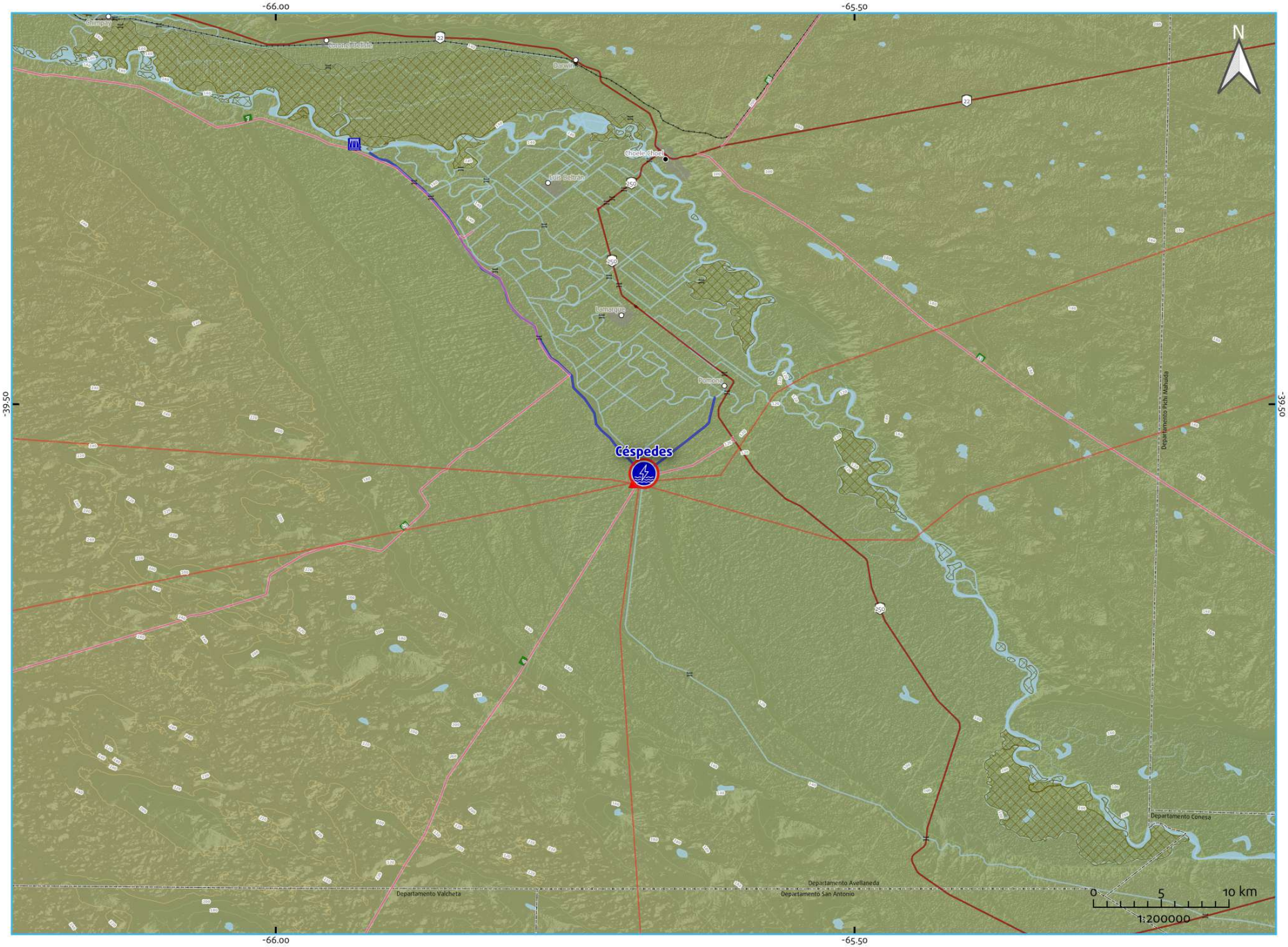

Aprovechamiento hidroeléctrico

Céspedes

Existente

-65.6819453 , -39.5599563

5.52	Sin dato
Potencia Instalada (MW)	Energía Media Anual (GWh)

Provincia/s de ubicación del cierre:
Río Negro

Departamento/s
Avellaneda

Municipio/s
Pomona

Población más cercana
Pomona

Sistema Hídrico
Ríos Patagónicos

Cuenca Hidrográfica
del Río Negro

Río / Arroyo
Cº Matriz Sud del Valle Medio Del Río Negro

Referencias

- Aprovechamiento hidroeléctrico existente
- Aprovechamiento hidroeléctrico en construcción
- Aprovechamiento hidroeléctrico en proyecto
- Central hidroeléctrica existente
- Presa de aprovechamiento hidroeléctrico existente
- Embalse de aprovechamiento hidroeléctrico existente
- Río afectado por el aprovechamiento hidroeléctrico
- Río/arroyo/canal
- Lago/laguna

Divisiones político-administrativas:
- Límite internacional
- Provincia
- Departamento
- Capital provincial
- Cabecera departamental
- Localidad
- Ejido urbano

Infraestructura de transporte:
- Aeropuerto
- Puerto
- Estación de tren activa
- Estación de tren inactiva
- Ruta Nacional
- Ruta Provincial
- Vía férrea activa
- Vía férrea inactiva
- Puente/Paso a nivel

Líneas y Estaciones transformadoras media y alta tensión (kV):
- 33
- 66
- 132
- 150
- 220
- 330
- 345
- 500
- Sin dato

Áreas Protegidas y de conservación:
- Patrimonio mundial UNESCO
- Área Protegida Nacional
- Área Protegida Provincial
- Reserva de Biósfera
- Sitio RAMSAR
- Área de Importancia para la Conservación de Aves

Inventario de glaciares:
- Cubierto (GC)
- Cubierto con Glaciar de Escombros (GCGE)
- Descubierto (GD)
- Escombros Activo (GEA)
- Escombros Inactivo (GEI)
- Manchón de Nieve (MN)

Curvas de nivel (m):
- -50 - 0
- 0 - 200
- 200 - 500
- 500 - 1000
- 1000 - 2000
- 2000 - 4000
- 4000 - 6800

Modelo Digital de Elevación*:
- -100
- 0
- 100
- 500
- 1000
- 2000
- 5000

*MDE-Ar v.1.1 resolución espacial, por Instituto Geográfico Nacional (IGN)

ENERGÍA ARGENTINA

plahe Hidroenergía

https://plahe.energia-argentina.com.ar

Aprovechamiento hidroeléctrico

C° Cacique Guaymallén - Salto 8

Existente

-68.87777222 , -33.01631667

1.2 Potencia Instalada (MW)	3.4 Energía Media Anual (GWh)

Provincia/s de ubicación del cierre:
Mendoza

Departamento/s
Luján de Cuyo

Municipio/s
Luján de Cuyo

Población más cercana
Ciudad Luján de Cuyo

Sistema Hídrico
Río Colorado

Cuenca Hidrográfica
del Río Mendoza

Río / Arroyo
C° Cacique Guaymallen

ENERGÍA ARGENTINA

plahe Hidroenergía

https://plahe.energia-argentina.com.ar

Referencias

- Aprovechamiento hidroeléctrico existente
- Aprovechamiento hidroeléctrico en construcción
- Aprovechamiento hidroeléctrico en proyecto
- Central hidroeléctrica existente
- Presa de aprovechamiento hidroeléctrico existente
- Embalse de aprovechamiento hidroeléctrico existente
- Río afectado por el aprovechamiento hidroeléctrico
- Río/arroyo/canal
- Lago/laguna

Divisiones político-administrativas:
- Limite internacional
- Provincia
- Departamento
- Capital provincial
- Cabecera departamental
- Localidad
- Ejido urbano

Infraestructura de transporte:
- Aeropuerto
- Puerto
- Estación de tren activa
- Estación de tren inactiva
- Ruta Nacional
- Ruta Provincial
- Vía férrea activa
- Vía férrea inactiva
- Puente/Paso a nivel

Líneas y Estaciones transformadoras media y alta tensión (kV):
- 33
- 66
- 132
- 150
- 220
- 330
- 345
- 500
- Sin dato

Áreas Protegidas y de conservación:
- Patrimonio mundial UNESCO
- Área Protegida Nacional
- Área Protegida Provincial
- Reserva de Biósfera
- Sitio RAMSAR
- Área de Importancia para la Conservación de Aves

Inventario de glaciares:
- Cubierto (GC)
- Cubierto con Glaciar de Escombros (GCGE)
- Descubierto (GD)
- Escombros Activo (GEA)
- Escombros Inactivo (GEI)
- Manchón de Nieve (MN)

Curvas de nivel (m):
- -50 - 0
- 0 - 200
- 200 - 500
- 500 - 1000
- 1000 - 2000
- 2000 - 4000
- 4000 - 6800

Modelo Digital de Elevación*:
- -100
- 0
- 100
- 500
- 1000
- 2000
- 5000

*MDE-Ar v.1.1 resolución espacial 30m Instituto Geográfico Nacional (IGN)

Aprovechamiento hidroeléctrico

Dique Tiburcio Benegas

Existente

-68.68080833 , -33.24325556

1.65	9
Potencia Instalada (MW)	Energía Media Anual (GWh)

Provincia/s de ubicación del cierre:
Mendoza

Departamento/s
Rivadavia

Municipio/s
Junín

Población más cercana
Medrano

Sistema Hídrico
Río Colorado

Cuenca Hidrográfica
del Río Tunuyán

Río / Arroyo
Cº Gran Matriz San Martín-Río Tunuyan

ENERGÍA ARGENTINA

plahe Hidroenergía

https://plahe.energia-argentina.com.ar

Referencias

- Aprovechamiento hidroeléctrico existente
- Aprovechamiento hidroeléctrico en construcción
- Aprovechamiento hidroeléctrico en proyecto
- Central hidroeléctrica existente
- Presa de aprovechamiento hidroeléctrico existente
- Embalse de aprovechamiento hidroeléctrico existente
- Río afectado por el aprovechamiento hidroeléctrico
- Río/arroyo/canal
- Lago/laguna

Divisiones político-administrativas:
- Limite internacional
- Provincia
- Departamento
- Capital provincial
- Cabecera departamental
- Localidad
- Ejido urbano

Infraestructura de transporte:
- Aeropuerto
- Puerto
- Estación de tren activa
- Estación de tren inactiva
- Ruta Nacional
- Ruta Provincial
- Vía férrea activa
- Vía férrea inactiva
- Puente/Paso a nivel

Líneas y Estaciones transformadoras media y alta tensión (kV):
- 33
- 66
- 132
- 150
- 220
- 330
- 345
- 500
- Sin dato

Áreas Protegidas y de conservación:
- Patrimonio mundial UNESCO
- Área Protegida Nacional
- Área Protegida Provincial
- Reserva de Biósfera
- Sitio RAMSAR
- Área de Importancia para la Conservación de Aves

Inventario de glaciares:
- Cubierto (GC)
- Cubierto con Glaciar de Escombros (GCGE)
- Descubierto (GD)
- Escombros Activo (GEA)
- Escombros Inactivo (GEI)
- Manchón de Nieve (MN)

Curvas de nivel (m):
- -50 - 0
- 0 - 200
- 200 - 500
- 500 - 1000
- 1000 - 2000
- 2000 - 4000
- 4000 - 6800

Modelo Digital de Elevación*:
- -100
- 0
- 100
- 500
- 1000
- 2000
- 5000

*MDE-Ar v.1.1 resolución espacial 30m Instituto Geográfico Nacional (IGN)

Aprovechamiento hidroeléctrico

Cruz Del Eje II - El Ferroviario

Existente

-64.79606111 , -30.74999167

0.5	Sin dato
Potencia Instalada (MW)	Energía Media Anual (GWh)

Provincia/s de ubicación del cierre:
Córdoba

Departamento/s
Cruz del Eje

Municipio/s
Cruz del Eje

Población más cercana
Cruz del Eje

Sistema Hídrico
Serrano

Cuenca Hidrográfica
varias de las Salinas Grandes

Río / Arroyo
Cruz del Eje

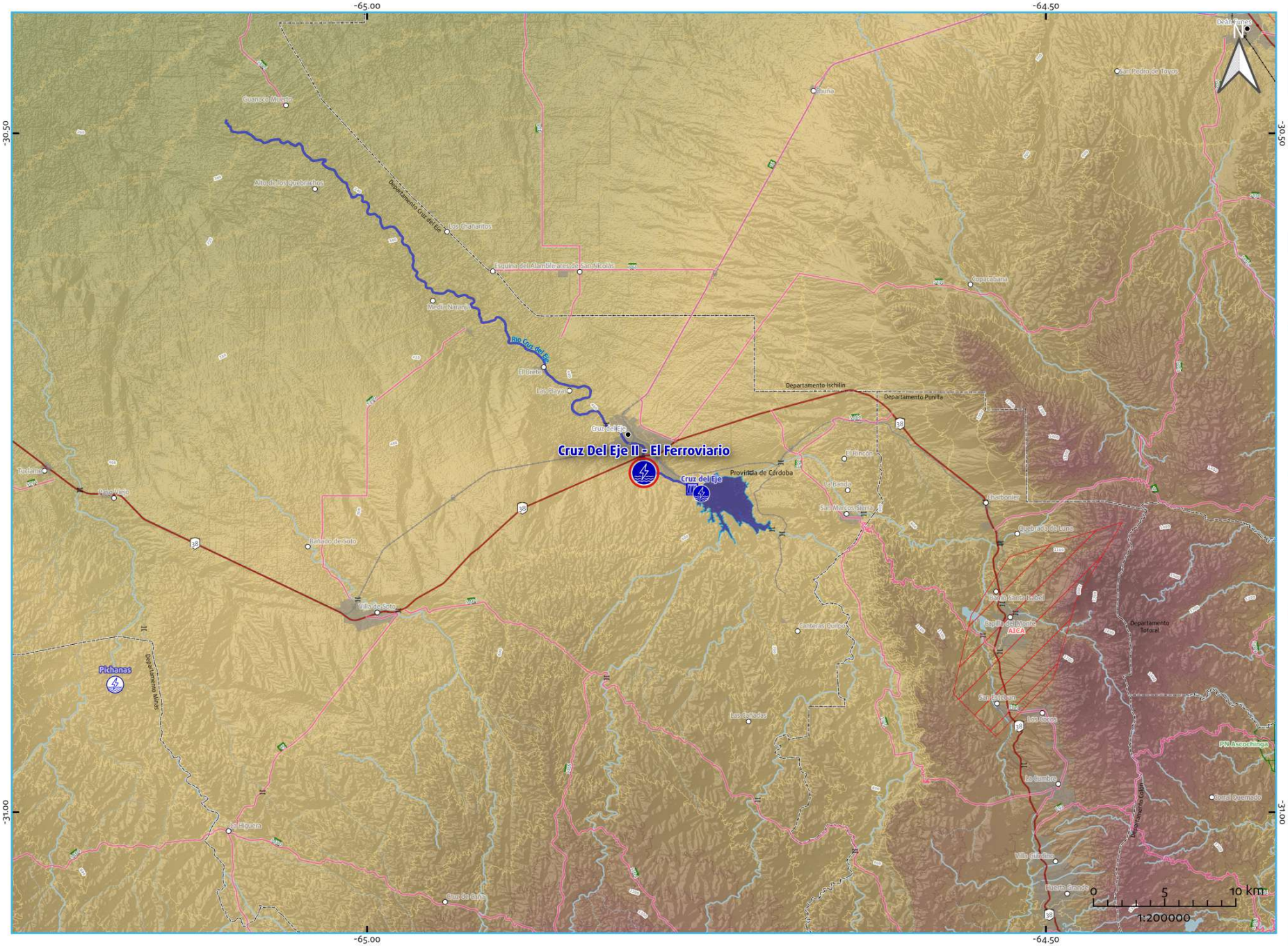

Referencias

- Aprovechamiento hidroeléctrico existente
- Aprovechamiento hidroeléctrico en construcción
- Aprovechamiento hidroeléctrico en proyecto
- Central hidroeléctrica existente
- Presa de aprovechamiento hidroeléctrico existente
- Embalse de aprovechamiento hidroeléctrico existente
- Río afectado por el aprovechamiento hidroeléctrico
- Río/arroyo/canal
- Lago/laguna

Divisiones político-administrativas:
- Limite internacional
- Provincia
- Departamento
- Capital provincial
- Cabecera departamental
- Localidad
- Ejido urbano

Infraestructura de transporte:
- Aeropuerto
- Puerto
- Estación de tren activa
- Estación de tren inactiva
- Ruta Nacional
- Ruta Provincial
- Vía férrea activa
- Vía férrea inactiva
- Puente/Paso a nivel

Líneas y Estaciones transformadoras media y alta tensión (kV):
- 33
- 66
- 132
- 150
- 220
- 330
- 345
- 500
- Sin dato

Áreas Protegidas y de conservación:
- Patrimonio mundial UNESCO
- Área Protegida Nacional
- Área Protegida Provincial
- Reserva de Biósfera
- Sitio RAMSAR
- Área de Importancia para la Conservación de Aves

Inventario de glaciares:
- Cubierto (GC)
- Cubierto con Glaciar de Escombros (GCGE)
- Descubierto (GD)
- Escombros Activo (GEA)
- Escombros Inactivo (GEI)
- Manchón de Nieve (MN)

Curvas de nivel (m):
- -50 - 0
- 0 - 200
- 200 - 500
- 500 - 1000
- 1000 - 2000
- 2000 - 4000
- 4000 - 6800

Modelo Digital de Elevación*:
- -100
- 0
- 100
- 500
- 1000
- 2000
- 5000

*MDE-Ar v.1.1 resolución espacial 90m Instituto Geográfico Nacional (IGN)

ENERGÍA ARGENTINA

plahe Hidroenergía

https://plahe.energia-argentina.com.ar

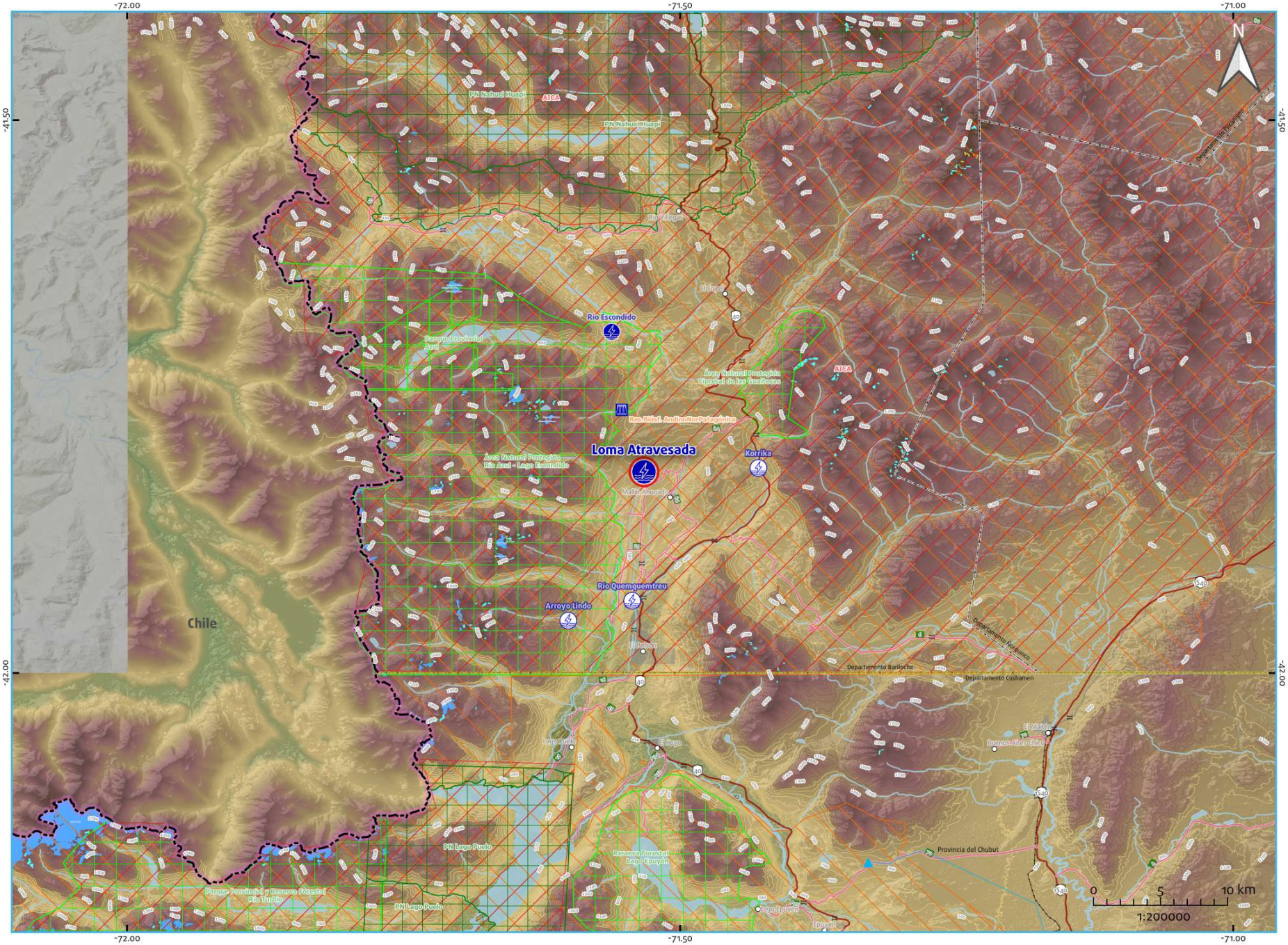

Aprovechamiento hidroeléctrico

Loma Atravesada

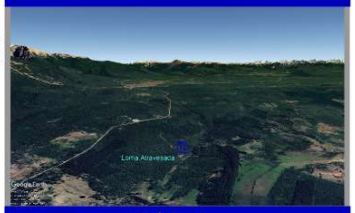

Existente

-71.532744 , -41.818186

2.4	Sin dato
Potencia Instalada (MW)	Energía Media Anual (GWh)

Provincia/s de ubicación del cierre:
Río Negro

Departamento/s
Bariloche

Municipio/s
El Bolsón

Población más cercana
El Bolsón

Sistema Hídrico
Vertiente Pacífica

Cuenca Hidrográfica
del los Ríos Manso y Puelo

Río / Arroyo
Pedregoso

ENERGÍA ARGENTINA

plahe Hidroenergía

https://plahe.energia-argentina.com.ar

Referencias

- Aprovechamiento hidroeléctrico existente
- Aprovechamiento hidroeléctrico en construcción
- Aprovechamiento hidroeléctrico en proyecto
- Central hidroeléctrica existente
- Presa de aprovechamiento hidroeléctrico existente
- Embalse de aprovechamiento hidroeléctrico existente
- Río afectado por el aprovechamiento hidroeléctrico
- Río/arroyo/canal
- Lago/laguna

Divisiones político-administrativas:
- Límite internacional
- Provincia
- Departamento
- Capital provincial
- Cabecera departamental
- Localidad
- Ejido urbano

Infraestructura de transporte:
- Aeropuerto
- Puerto
- Estación de tren activa
- Estación de tren inactiva
- Ruta Nacional
- Ruta Provincial
- Vía férrea activa
- Vía férrea inactiva
- Puente/Paso a nivel

Líneas y Estaciones transformadoras media y alta tensión (kV):
- 33
- 66
- 132
- 150
- 220
- 330
- 345
- 500
- Sin dato

Áreas Protegidas y de conservación:
- Patrimonio mundial UNESCO
- Área Protegida Nacional
- Área Protegida Provincial
- Reserva de Biósfera
- Sitio RAMSAR
- Área de Importancia para la Conservación de Aves

Inventario de glaciares:
- Cubierto (GC)
- Cubierto con Glaciar de Escombros (GCGE)
- Descubierto (GD)
- Escombros Activo (GEA)
- Escombros Inactivo (GEI)
- Manchón de Nieve (MN)

Curvas de nivel (m):
- -50 - 0
- 0 - 200
- 200 - 500
- 500 - 1000
- 1000 - 2000
- 2000 - 4000
- 4000 - 6800

Modelo Digital de Elevación*:
- -100
- 0
- 100
- 500
- 1000
- 2000
- 5000

*MDE-Ar v.1.1 resolución espacial 30m Instituto Geográfico Nacional (IGN)

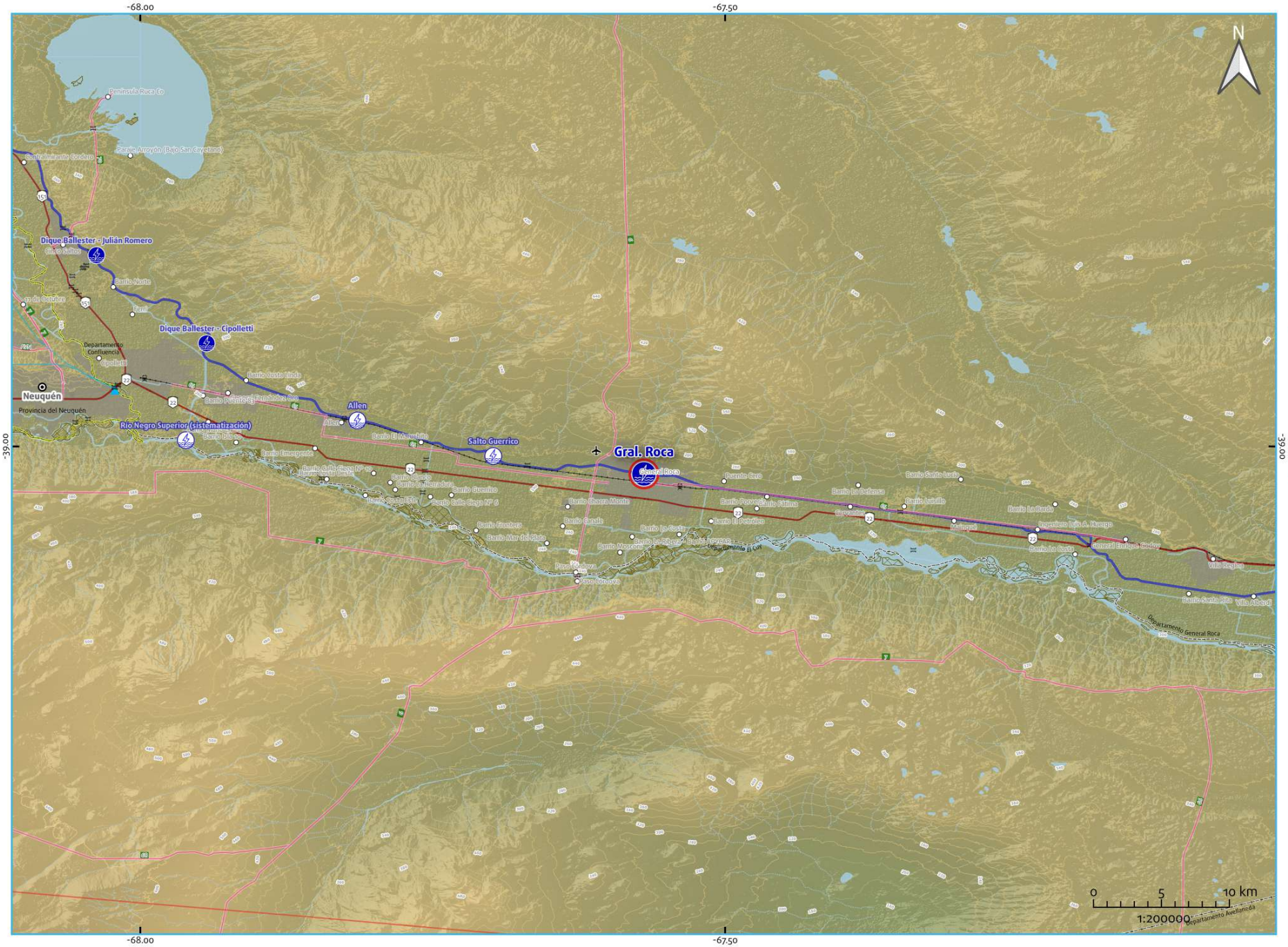

Aprovechamiento hidroeléctrico

Gral. Roca

Existente

-67.5694235999999 , -39.0235576999999

1.2 Potencia Instalada (MW)	Sin dato Energía Media Anual (GWh)

Provincia/s de ubicación del cierre:
Río Negro

Departamento/s
General Roca

Municipio/s
Gral. Roca

Población más cercana
General Roca

Sistema Hídrico
Ríos Patagónicos

Cuenca Hidrográfica
del Río Negro

Río / Arroyo
Cº Principal del Alto Valle Del Rio Negro

ENERGÍA ARGENTINA

plahe Hidroenergía

https://plahe.energia-argentina.com.ar

Referencias

- Aprovechamiento hidroeléctrico existente
- Aprovechamiento hidroeléctrico en construcción
- Aprovechamiento hidroeléctrico en proyecto
- Central hidroeléctrica existente
- Presa de aprovechamiento hidroeléctrico existente
- Embalse de aprovechamiento hidroeléctrico existente
- Río afectado por el aprovechamiento hidroeléctrico
- Río/arroyo/canal
- Lago/laguna

Divisiones político-administrativas:

- Limite internacional
- Provincia
- Departamento
- Capital provincial
- Cabecera departamental
- Localidad
- Ejido urbano

Infraestructura de transporte:

- Aeropuerto
- Puerto
- Estación de tren activa
- Estación de tren inactiva
- Ruta Nacional
- Ruta Provincial
- Vía férrea activa
- Vía férrea inactiva
- Puente/Paso a nivel

Líneas y Estaciones transformadoras media y alta tensión (kV):

- 33
- 66
- 132
- 150
- 220
- 330
- 345
- 500
- Sin dato

Áreas Protegidas y de conservación:

- Patrimonio mundial UNESCO
- Área Protegida Nacional
- Área Protegida Provincial
- Reserva de Biósfera
- Sitio RAMSAR
- Área de Importancia para la Conservación de Aves

Inventario de glaciares:

- Cubierto (GC)
- Cubierto con Glaciar de Escombros (GCGE)
- Descubierto (GD)
- Escombros Activo (GEA)
- Escombros Inactivo (GEI)
- Manchón de Nieve (MN)

Curvas de nivel (m):

- -50 - 0
- 0 - 200
- 200 - 500
- 500 - 1000
- 1000 - 2000
- 2000 - 4000
- 4000 - 6800

Modelo Digital de Elevación*:

- -100
- 0
- 100
- 500
- 1000
- 2000
- 5000

*MDE-Ar v.1.1 resolución espacial 90m Instituto Geográfico Nacional (IGN)

Aprovechamiento hidroeléctrico

Río Corralito

Existente

-65.6863879999999 , -24.9827769999999

13.2 Potencia Instalada (MW)	Sin dato Energía Media Anual (GWh)

Provincia/s de ubicación del cierre:
Salta

Departamento/s
Rosario de Lerma

Municipio/s
Campo Quijano; Rosario de Lerma

Población más cercana
Rosario de Lerma

Sistema Hídrico
Río Paraná

Cuenca Hidrográfica
alta del Río Juramento

Río / Arroyo
Puyil - De Suarez

ENERGÍA ARGENTINA

plahe Hidroenergía

https://plahe.energia-argentina.com.ar

Referencias

- Aprovechamiento hidroeléctrico existente
- Aprovechamiento hidroeléctrico en construcción
- Aprovechamiento hidroeléctrico en proyecto
- Central hidroeléctrica existente
- Presa de aprovechamiento hidroeléctrico existente
- Embalse de aprovechamiento hidroeléctrico existente
- Río afectado por el aprovechamiento hidroeléctrico
- Río/arroyo/canal
- Lago/laguna

Divisiones político-administrativas:
- Limite internacional
- Provincia
- Departamento
- Capital provincial
- Cabecera departamental
- Localidad
- Ejido urbano

Infraestructura de transporte:
- Aeropuerto
- Puerto
- Estación de tren activa
- Estación de tren inactiva
- Ruta Nacional
- Ruta Provincial
- Vía férrea activa
- Vía férrea inactiva
- Puente/Paso a nivel

Líneas y Estaciones transformadoras media y alta tensión (kV):
- 33
- 66
- 132
- 150
- 220
- 330
- 345
- 500
- Sin dato

Áreas Protegidas y de conservación:
- Patrimonio mundial UNESCO
- Área Protegida Nacional
- Área Protegida Provincial
- Reserva de Biósfera
- Sitio RAMSAR
- Área de Importancia para la Conservación de Aves

Inventario de glaciares:
- Cubierto (GC)
- Cubierto con Glaciar de Escombros (GCGE)
- Descubierto (GD)
- Escombros Activo (GEA)
- Escombros Inactivo (GEI)
- Manchón de Nieve (MN)

Curvas de nivel (m):
- -50 - 0
- 0 - 200
- 200 - 500
- 500 - 1000
- 1000 - 2000
- 2000 - 4000
- 4000 - 6800

Modelo Digital de Elevación*:
- -100
- 0
- 100
- 500
- 1000
- 2000
- 5000

*MDE-Ar v.1.1 resolución espacial 30m Instituto Geográfico Nacional (IGN)

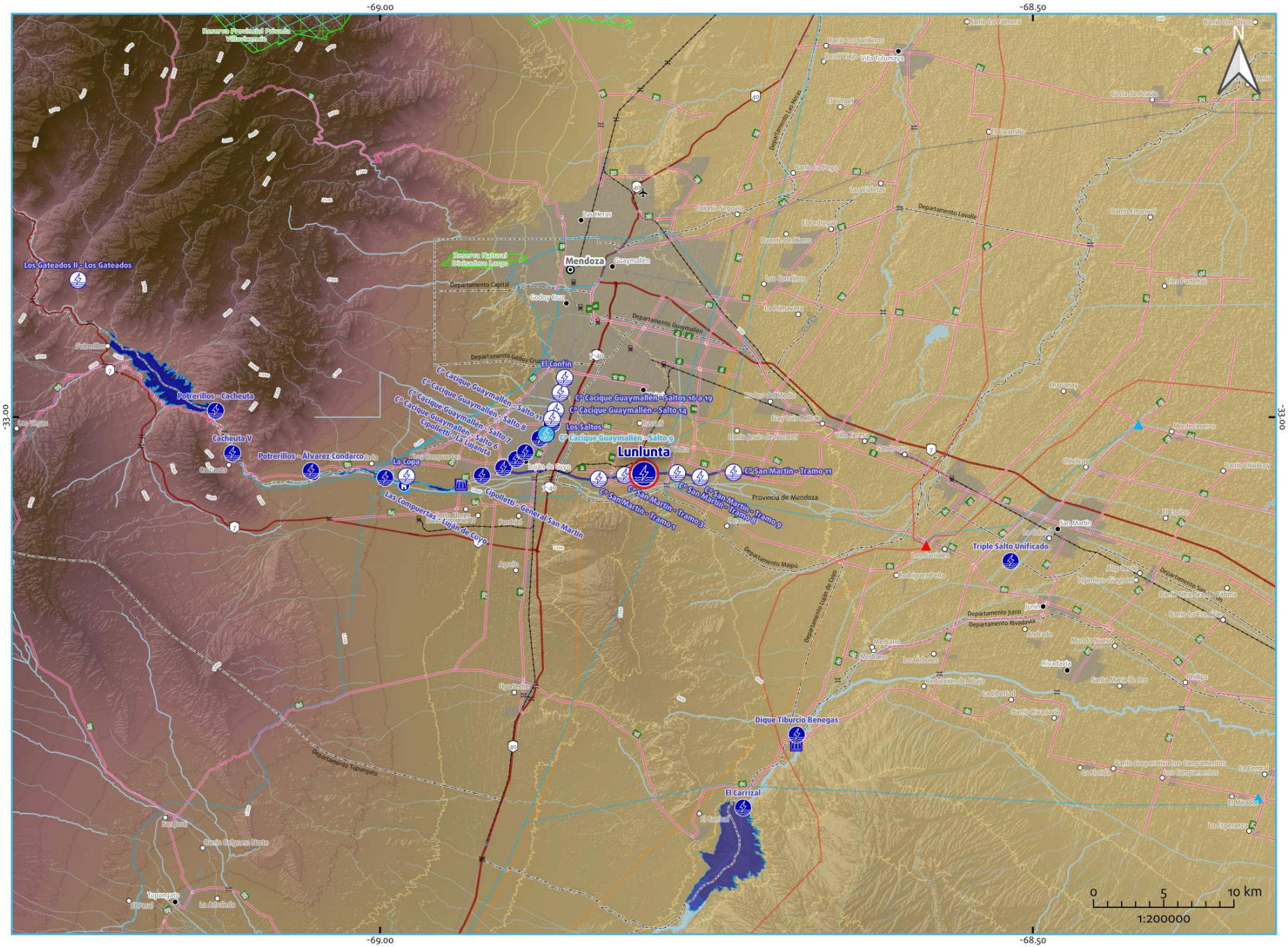

Aprovechamiento hidroeléctrico

Lunlunta

Existente

-68.79790238 , -33.04349424

8.4	20
Potencia Instalada (MW)	Energía Media Anual (GWh)

Provincia/s de ubicación del cierre:
Mendoza

Departamento/s
Maipú

Municipio/s
Maipú

Población más cercana
Baños Lunlunta

Sistema Hídrico
Río Colorado

Cuenca Hidrográfica
del Río Mendoza

Río / Arroyo
Cº San Martín

ENERGÍA ARGENTINA

plahe Hidroenergía

https://plahe.energia-argentina.com.ar

Referencias

- Aprovechamiento hidroeléctrico existente
- Aprovechamiento hidroeléctrico en construcción
- Aprovechamiento hidroeléctrico en proyecto
- Central hidroeléctrica existente
- Presa de aprovechamiento hidroeléctrico existente
- Embalse de aprovechamiento hidroeléctrico existente
- Río afectado por el aprovechamiento hidroeléctrico
- Río/arroyo/canal
- Lago/laguna

Divisiones político-administrativas:

- Limite internacional
- Provincia
- Departamento
- Capital provincial
- Cabecera departamental
- Localidad
- Ejido urbano

Infraestructura de transporte:

- Aeropuerto
- Puerto
- Estación de tren activa
- Estación de tren inactiva
- Ruta Nacional
- Ruta Provincial
- Vía férrea activa
- Vía férrea inactiva
- Puente/Paso a nivel

Líneas y Estaciones transformadoras media y alta tensión (kV):

- 33
- 66
- 132
- 150
- 220
- 330
- 345
- 500
- Sin dato

Áreas Protegidas y de conservación:

- Patrimonio mundial UNESCO
- Área Protegida Nacional
- Área Protegida Provincial
- Reserva de Biósfera
- Sitio RAMSAR
- Área de Importancia para la Conservación de Aves

Inventario de glaciares:

- Cubierto (GC)
- Cubierto con Glaciar de Escombros (GCGE)
- Descubierto (GD)
- Escombros Activo (GEA)
- Escombros Inactivo (GEI)
- Manchón de Nieve (MN)

Curvas de nivel (m):

- -50 - 0
- 0 - 200
- 200 - 500
- 500 - 1000
- 1000 - 2000
- 2000 - 4000
- 4000 - 6800

Modelo Digital de Elevación*:

- -100
- 0
- 100
- 500
- 1000
- 2000
- 5000

*MDE-Ar v.1.1 resolución espacial 90m Instituto Geográfico Nacional (IGN)

Aprovechamiento hidroeléctrico

Río Reyes



Existente

-65.277015 , -24.43093

7	Sin dato
Potencia Instalada (MW)	Energía Media Anual (GWh)

Provincia/s de ubicación del cierre:
Jujuy

Departamento/s
Dr. Manuel Belgrano

Municipio/s
El Carmen

Población más cercana
Guerrero

Sistema Hídrico
Río Paraguay

Cuenca Hidrográfica
del Río San Francisco

Río / Arroyo
Reyes

ENERGÍA ARGENTINA

plahe Hidroenergía

https://plahe.energia-argentina.com.ar

-65.50 -65.00 -24.50

N

San Salvador de Jujuy
Río Grande Inferior
Río Reyes
Los Algarrobos
Las Maderas
Campo Alegre
Mojotoro
San Antonio
El Carmen
Guerrero
Palpalá
Perico
Provincia de Jujuy
Provincia de Salta
Departamento Dr. Manuel Belgrano
Departamento Capital
Departamento General Güemes
Departamento San Pedro
Departamento La Caldera
Departamento El Carmen
Departamento Palpalá
Departamento San Antonio
Reserva Forestal de Uso Múltiple Finca Las Costas
Reserva Ecológica Municipal de Uso Múltiple Serranías de Zapla
Reserva Provincial Los Bisuces
Parque Provincial Potrero de Yala
Reserva Natural Quebrada de Humahuaca
AICA

0 5 10 km
1:200000

Referencias

- Aprovechamiento hidroeléctrico existente
- Aprovechamiento hidroeléctrico en construcción
- Aprovechamiento hidroeléctrico en proyecto
- Central hidroeléctrica existente
- Presa de aprovechamiento hidroeléctrico existente
- Embalse de aprovechamiento hidroeléctrico existente
- Río afectado por el aprovechamiento hidroeléctrico
- Río/arroyo/canal
- Lago/laguna

Divisiones político-administrativas:
- Limite internacional
- Provincia
- Departamento
- Capital provincial
- Cabecera departamental
- Localidad
- Ejido urbano

Infraestructura de transporte:
- Aeropuerto
- Puerto
- Estación de tren activa
- Estación de tren inactiva
- Ruta Nacional
- Ruta Provincial
- Vía férrea activa
- Vía férrea inactiva
- Puente/Paso a nivel

Líneas y Estaciones transformadoras media y alta tensión (kV):
- 33
- 66
- 132
- 150
- 220
- 330
- 345
- 500
- Sin dato

Áreas Protegidas y de conservación:
- Patrimonio mundial UNESCO
- Área Protegida Nacional
- Área Protegida Provincial
- Reserva de Biósfera
- Sitio RAMSAR
- Área de Importancia para la Conservación de Aves

Inventario de glaciares:
- Cubierto (GC)
- Cubierto con Glaciar de Escombros (GCGE)
- Descubierto (GD)
- Escombros Activo (GEA)
- Escombros Inactivo (GEI)
- Manchón de Nieve (MN)

Curvas de nivel (m):
- -50 - 0
- 0 - 200
- 200 - 500
- 500 - 1000
- 1000 - 2000
- 2000 - 4000
- 4000 - 6800

Modelo Digital de Elevación*:
- -100
- 0
- 100
- 500
- 1000
- 2000
- 5000

*MDE-Ar v.1.1 resolución espacial 90m Instituto Geográfico Nacional (IGN)

Aprovechamiento hidroeléctrico

Río Escondido

Existente

-71.56200556 , -41.69150556

7.2	Sin dato
Potencia Instalada (MW)	Energía Media Anual (GWh)

Provincia/s de ubicación del cierre:
Río Negro

Departamento/s
Bariloche

Municipio/s
No aplica

Población más cercana
El Foyel

Sistema Hídrico
Vertiente Pacífica

Cuenca Hidrográfica
del los Ríos Manso y Puelo

Río / Arroyo
Escondido

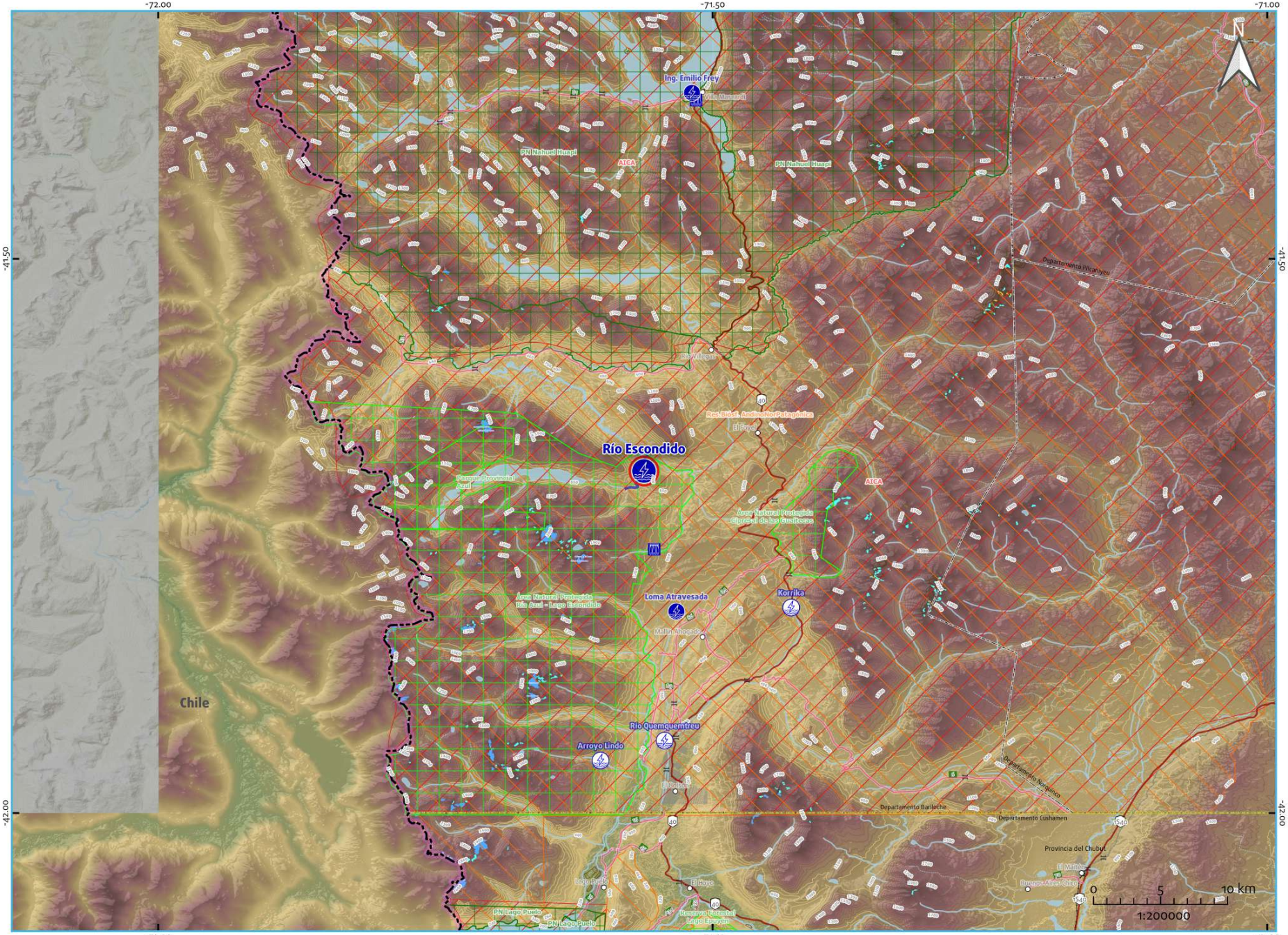

Referencias

- Aprovechamiento hidroeléctrico existente
- Aprovechamiento hidroeléctrico en construcción
- Aprovechamiento hidroeléctrico en proyecto
- Central hidroeléctrica existente
- Presa de aprovechamiento hidroeléctrico existente
- Embalse de aprovechamiento hidroeléctrico existente
- Río afectado por el aprovechamiento hidroeléctrico
- Río/arroyo/canal
- Lago/laguna

Divisiones político-administrativas:
- Limite internacional
- Provincia
- Departamento
- Capital provincial
- Cabecera departamental
- Localidad
- Ejido urbano

Infraestructura de transporte:
- Aeropuerto
- Puerto
- Estación de tren activa
- Estación de tren inactiva
- Ruta Nacional
- Ruta Provincial
- Vía férrea activa
- Vía férrea inactiva
- Puente/Paso a nivel

Líneas y Estaciones transformadoras media y alta tensión (kV):
- 33
- 66
- 132
- 150
- 220
- 330
- 345
- 500
- Sin dato

Áreas Protegidas y de conservación:
- Patrimonio mundial UNESCO
- Área Protegida Nacional
- Área Protegida Provincial
- Reserva de Biósfera
- Sitio RAMSAR
- Área de Importancia para la Conservación de Aves

Inventario de glaciares:
- Cubierto (GC)
- Cubierto con Glaciar de Escombros (GCGE)
- Descubierto (GD)
- Escombros Activo (GEA)
- Escombros Inactivo (GEI)
- Manchón de Nieve (MN)

Curvas de nivel (m):
- -50 - 0
- 0 - 200
- 200 - 500
- 500 - 1000
- 1000 - 2000
- 2000 - 4000
- 4000 - 6800

Modelo Digital de Elevación*:
- -100
- 0
- 100
- 500
- 1000
- 2000
- 5000

*MDE-Ar v.1.1 resolución espacial 90m Instituto Geográfico Nacional (IGN)

ENERGÍA ARGENTINA

plahe Hidroenergía

https://plahe.energia-argentina.com.ar

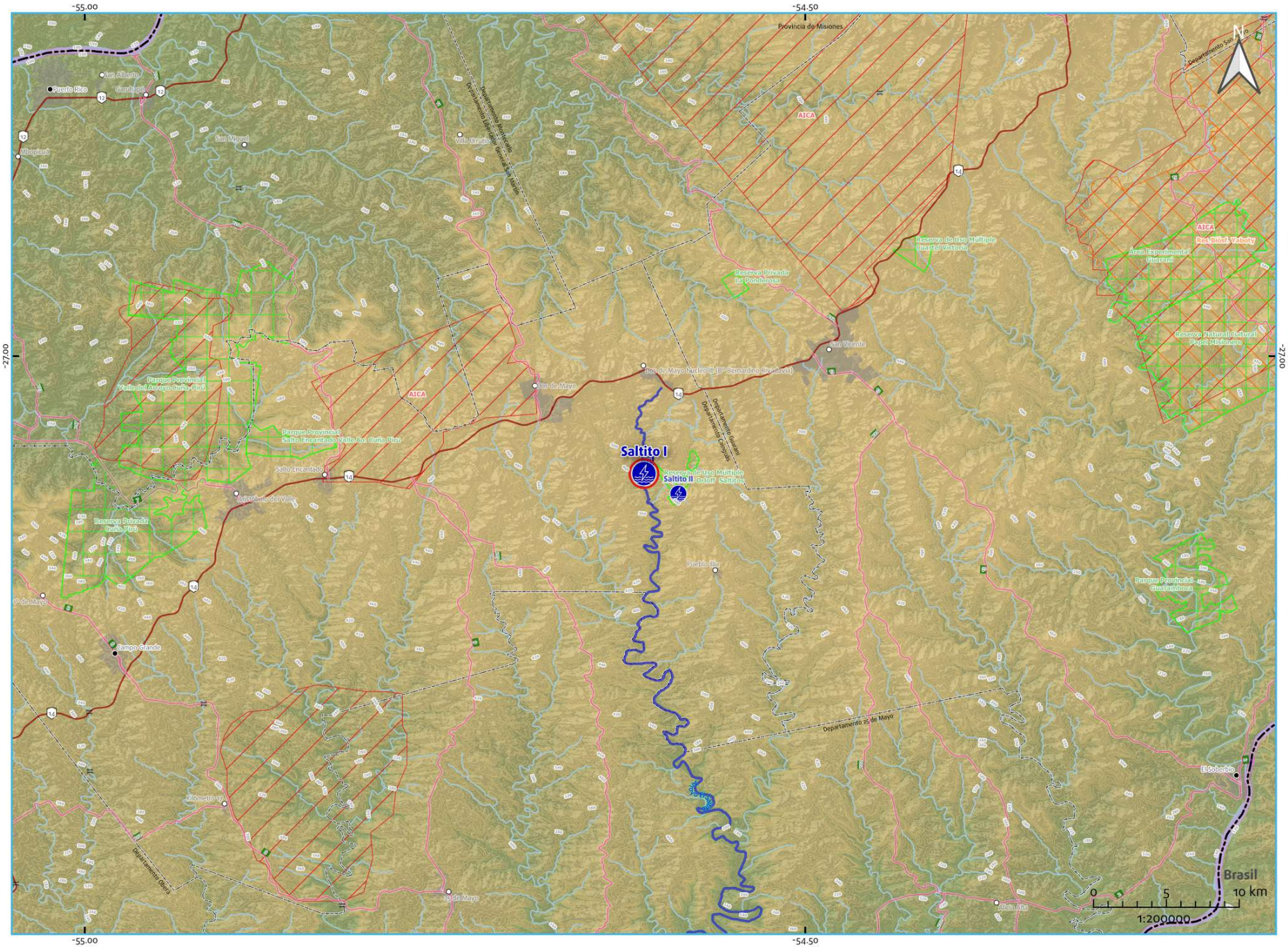

Referencias

- Aprovechamiento hidroeléctrico existente
- Aprovechamiento hidroeléctrico en construcción
- Aprovechamiento hidroeléctrico en proyecto
- Central hidroeléctrica existente
- Presa de aprovechamiento hidroeléctrico existente
- Embalse de aprovechamiento hidroeléctrico existente
- Río afectado por el aprovechamiento hidroeléctrico
- Río/arroyo/canal
- Lago/laguna

Divisiones político-administrativas:
- Limite internacional
- Provincia
- Departamento
- Capital provincial
- Cabecera departamental
- Localidad
- Ejido urbano

Infraestructura de transporte:
- Aeropuerto
- Puerto
- Estación de tren activa
- Estación de tren inactiva
- Ruta Nacional
- Ruta Provincial
- Vía férrea activa
- Vía férrea inactiva
- Puente/Paso a nivel

Líneas y Estaciones transformadoras media y alta tensión (kV):
- 33
- 66
- 132
- 150
- 220
- 330
- 345
- 500
- Sin dato

Áreas Protegidas y de conservación:
- Patrimonio mundial UNESCO
- Área Protegida Nacional
- Área Protegida Provincial
- Reserva de Biósfera
- Sitio RAMSAR
- Área de Importancia para la Conservación de Aves

Inventario de glaciares:
- Cubierto (GC)
- Cubierto con Glaciar de Escombros (GCGE)
- Descubierto (GD)
- Escombros Activo (GEA)
- Escombros Inactivo (GEI)
- Manchón de Nieve (MN)

Curvas de nivel (m):
- -50 - 0
- 0 - 200
- 200 - 500
- 500 - 1000
- 1000 - 2000
- 2000 - 4000
- 4000 - 6800

Modelo Digital de Elevación*:
- -100
- 0
- 100
- 500
- 1000
- 2000
- 5000

*MDE-Ar v.1.1 resolución espacial 90m Instituto Geográfico Nacional (IGN)

Aprovechamiento hidroeléctrico

Saltito I

Existente

-54.61195 , -27.08148333

0.35	Sin dato
Potencia Instalada (MW)	Energía Media Anual (GWh)

Provincia/s de ubicación del cierre:
Misiones

Departamento/s
Cainguás

Municipio/s
Dos de Mayo

Población más cercana
Dos de Mayo

Sistema Hídrico
Río Paraná

Cuenca Hidrográfica
de arroyos de Misiones sobre el Río Paraná hasta Posadas

Río / Arroyo
El Saltito

ENERGÍA ARGENTINA

plahe Hidroenergía

https://plahe.energia-argentina.com.ar

Aprovechamiento hidroeléctrico

Saltito II

Existente

-54.588069 , -27.095401

0.35	Sin dato
Potencia Instalada (MW)	Energía Media Anual (GWh)

Provincia/s de ubicación del cierre:
Misiones

Departamento/s
Cainguás

Municipio/s
Dos de Mayo

Población más cercana
Dos de Mayo

Sistema Hídrico
Río Paraná

Cuenca Hidrográfica
de arroyos de Misiones sobre el Río Paraná hasta Posadas

Río / Arroyo
Flores

ENERGÍA ARGENTINA

plahe Hidroenergía

https://plahe.energia-argentina.com.ar

-55.00 -54.50 -27.00 -27.00

Saltito I
Saltito II
Reserva de Uso Múltiple Alejandro Orbiri - Saltito
Dos de Mayo Nucleo III (EP Bernardino Rivadavia)
Provincia de Misiones
Departamento Cainguás
Departamento 25 de Mayo
Departamento Oberá
Departamento Leandro N. Alem
Departamento General San Martín
Departamento San Pedro
Puerto Rico
San Alberto
Garuhapé
San Miguel
Villa Urquiza
Dos de Mayo
San Vicente
Salto Encantado
Aristóbulo del Valle
Campo Grande
Pueblo Illia
Kilómetro 18
25 de Mayo
Alba Alta
El Soberbio
Brasil
AICA
Reserva Privada Cuna Piru
Parque Provincial Salto Encantado Valle As. Cuna Piru
Parque Provincial Valle del Arroyo Cuna Piru
Reserva de Uso Múltiple Guarani Victoria
Reserva Privada Ita Poindaraguí
Área Experimental Cataratas
Reserva Natural Cultural Papel Misionero
Parque Provincial Guaraniacos
0 5 10 km
1:200000

Referencias

- Aprovechamiento hidroeléctrico existente
- Aprovechamiento hidroeléctrico en construcción
- Aprovechamiento hidroeléctrico en proyecto
- Central hidroeléctrica existente
- Presa de aprovechamiento hidroeléctrico existente
- Embalse de aprovechamiento hidroeléctrico existente
- Río afectado por el aprovechamiento hidroeléctrico
- Río/arroyo/canal
- Lago/laguna

Divisiones político-administrativas:
- Límite internacional
- Provincia
- Departamento
- Capital provincial
- Cabecera departamental
- Localidad
- Ejido urbano

Infraestructura de transporte:
- Aeropuerto
- Puerto
- Estación de tren activa
- Estación de tren inactiva
- Ruta Nacional
- Ruta Provincial
- Vía férrea activa
- Vía férrea inactiva
- Puente/Paso a nivel

Líneas y Estaciones transformadoras media y alta tensión (kV):
- 33
- 66
- 132
- 150
- 220
- 330
- 345
- 500
- Sin dato

Áreas Protegidas y de conservación:
- Patrimonio mundial UNESCO
- Área Protegida Nacional
- Área Protegida Provincial
- Reserva de Biósfera
- Sitio RAMSAR
- Área de Importancia para la Conservación de Aves

Inventario de glaciares:
- Cubierto (GC)
- Cubierto con Glaciar de Escombros (GCGE)
- Descubierto (GD)
- Escombros Activo (GEA)
- Escombros Inactivo (GEI)
- Manchón de Nieve (MN)

Curvas de nivel (m):
- -50 - 0
- 0 - 200
- 200 - 500
- 500 - 1000
- 1000 - 2000
- 2000 - 4000
- 4000 - 6800

Modelo Digital de Elevación*:
- -100
- 0
- 100
- 500
- 1000
- 2000
- 5000

*MDE-Ar v.1.1 resolución espacial 90m Instituto Geográfico Nacional (IGN)

Aprovechamiento hidroeléctrico

C° Cacique Guaymallén - Salto 11

Existente

-68.86850875 , -33.00517555

0.5	Sin dato
Potencia Instalada (MW)	Energía Media Anual (GWh)

Provincia/s de ubicación del cierre:
Mendoza

Departamento/s
Luján de Cuyo

Municipio/s
Luján de Cuyo

Población más cercana
Ciudad Luján de Cuyo

Sistema Hídrico
Río Colorado

Cuenca Hidrográfica
del Río Mendoza

Río / Arroyo
C° Cacique Guaymallen

ENERGÍA ARGENTINA

plahe Hidroenergía

https://plahe.energia-argentina.com.ar

Referencias

- Aprovechamiento hidroeléctrico existente
- Aprovechamiento hidroeléctrico en construcción
- Aprovechamiento hidroeléctrico en proyecto
- Central hidroeléctrica existente
- Presa de aprovechamiento hidroeléctrico existente
- Embalse de aprovechamiento hidroeléctrico existente
- Río afectado por el aprovechamiento hidroeléctrico
- Río/arroyo/canal
- Lago/laguna

Divisiones político-administrativas:

- Limite internacional
- Provincia
- Departamento
- Capital provincial
- Cabecera departamental
- Localidad
- Ejido urbano

Infraestructura de transporte:

- Aeropuerto
- Puerto
- Estación de tren activa
- Estación de tren inactiva
- Ruta Nacional
- Ruta Provincial
- Vía férrea activa
- Vía férrea inactiva
- Puente/Paso a nivel

Líneas y Estaciones transformadoras media y alta tensión (kV):

- 33
- 66
- 132
- 150
- 220
- 330
- 345
- 500
- Sin dato

Áreas Protegidas y de conservación:

- Patrimonio mundial UNESCO
- Área Protegida Nacional
- Área Protegida Provincial
- Reserva de Biósfera
- Sitio RAMSAR
- Área de Importancia para la Conservación de Aves

Inventario de glaciares:

- Cubierto (GC)
- Cubierto con Glaciar de Escombros (GCGE)
- Descubierto (GD)
- Escombros Activo (GEA)
- Escombros Inactivo (GEI)
- Manchón de Nieve (MN)

Curvas de nivel (m):

- -50 - 0
- 0 - 200
- 200 - 500
- 500 - 1000
- 1000 - 2000
- 2000 - 4000
- 4000 - 6800

Modelo Digital de Elevación*:

- -100
- 0
- 100
- 500
- 1000
- 2000
- 5000

*NOTA: Ar v.2.1 resolución espacial gsm Instituto Geográfico Nacional (IGN)

Aprovechamiento hidroeléctrico

C° Cacique Guaymallén - Salto 7

Existente

-68.88880556 , -33.02686111

1.2 Potencia Instalada (MW)	3.4 Energía Media Anual (GWh)

Provincia/s de ubicación del cierre:
Mendoza

Departamento/s
Luján de Cuyo

Municipio/s
Luján de Cuyo

Población más cercana
Ciudad Luján de Cuyo

Sistema Hídrico
Río Colorado

Cuenca Hidrográfica
del Río Mendoza

Río / Arroyo
C° Cacique Guaymallen

ENERGÍA ARGENTINA

plahe Hidroenergía

https://plahe.energia-argentina.com.ar

Referencias

- Aprovechamiento hidroeléctrico existente
- Aprovechamiento hidroeléctrico en construcción
- Aprovechamiento hidroeléctrico en proyecto
- Central hidroeléctrica existente
- Presa de aprovechamiento hidroeléctrico existente
- Embalse de aprovechamiento hidroeléctrico existente
- Río afectado por el aprovechamiento hidroeléctrico
- Río/arroyo/canal
- Lago/laguna

Divisiones político-administrativas:

- Limite internacional
- Provincia
- Departamento
- Capital provincial
- Cabecera departamental
- Localidad
- Ejido urbano

Infraestructura de transporte:

- Aeropuerto
- Puerto
- Estación de tren activa
- Estación de tren inactiva
- Ruta Nacional
- Ruta Provincial
- Vía férrea activa
- Vía férrea inactiva
- Puente/Paso a nivel

Líneas y Estaciones transformadoras media y alta tensión (kV):

- 33
- 66
- 132
- 150
- 220
- 330
- 345
- 500
- Sin dato

Áreas Protegidas y de conservación:

- Patrimonio mundial UNESCO
- Área Protegida Nacional
- Área Protegida Provincial
- Reserva de Biósfera
- Sitio RAMSAR
- Área de Importancia para la Conservación de Aves

Inventario de glaciares:

- Cubierto (GC)
- Cubierto con Glaciar de Escombros (GCGE)
- Descubierto (GD)
- Escombros Activo (GEA)
- Escombros Inactivo (GEI)
- Manchón de Nieve (MN)

Curvas de nivel (m):

- -50 - 0
- 0 - 200
- 200 - 500
- 500 - 1000
- 1000 - 2000
- 2000 - 4000
- 4000 - 6800

Modelo Digital de Elevación*:

- -100
- 0
- 100
- 500
- 1000
- 2000
- 5000

*MDE-Ar v.1.1 resolución espacial 90m Instituto Geográfico Nacional (IGN)

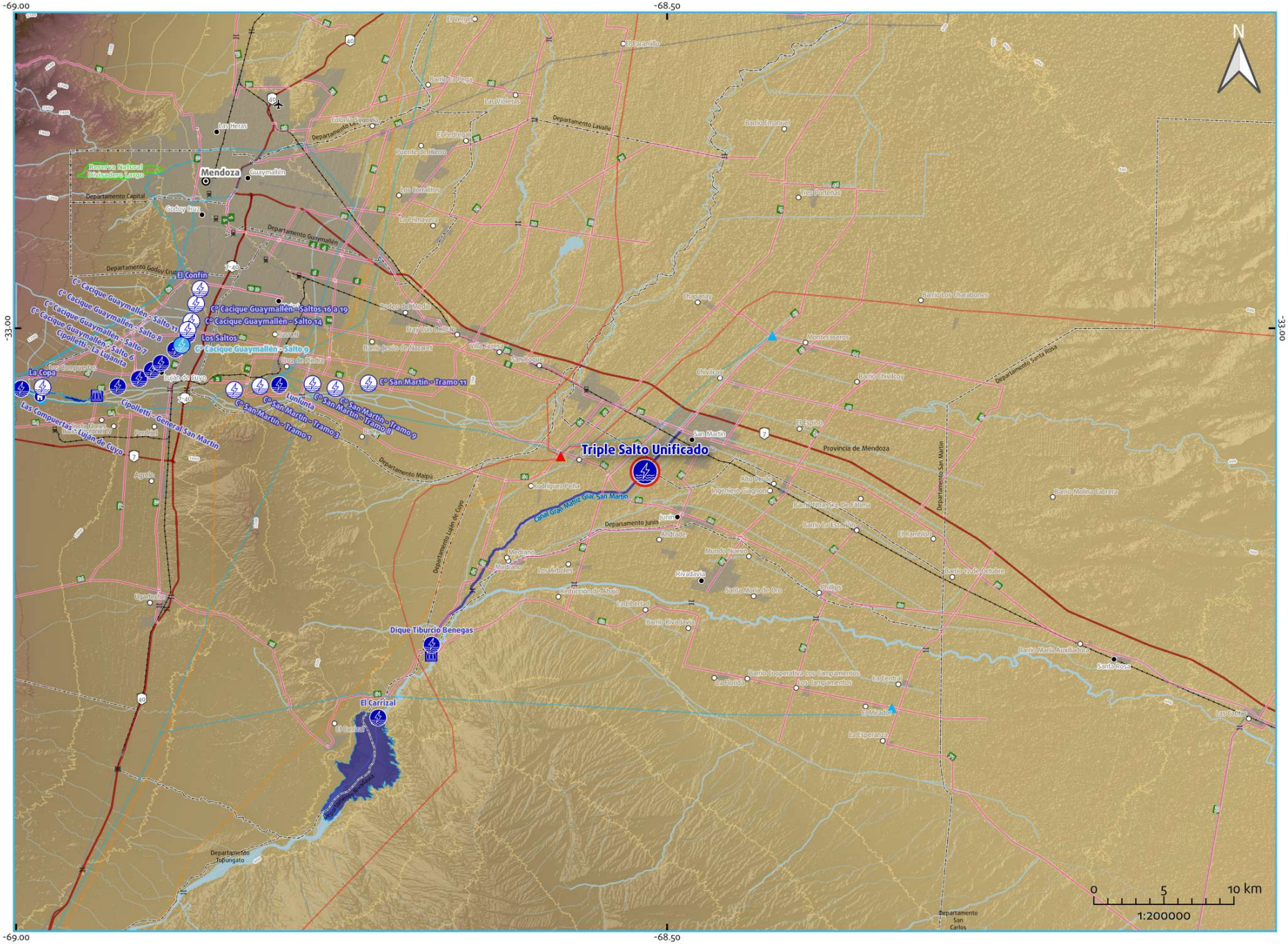

Aprovechamiento hidroeléctrico

Triple Salto Unificado

Existente

-68.51699167 , -33.11026111

0.51	Sin dato
Potencia Instalada (MW)	Energía Media Anual (GWh)

Provincia/s de ubicación del cierre:
Mendoza

Departamento/s
Junín

Municipio/s
Junín

Población más cercana
San Martín

Sistema Hídrico
Río Colorado

Cuenca Hidrográfica
del Río Tunuyán

Río / Arroyo
C° Gran Matriz San Martín-Río Tunuyan

Referencias

- Aprovechamiento hidroeléctrico existente
- Aprovechamiento hidroeléctrico en construcción
- Aprovechamiento hidroeléctrico en proyecto
- Central hidroeléctrica existente
- Presa de aprovechamiento hidroeléctrico existente
- Embalse de aprovechamiento hidroeléctrico existente
- Río afectado por el aprovechamiento hidroeléctrico
- Río/arroyo/canal
- Lago/laguna

Divisiones político-administrativas:
- Limite internacional
- Provincia
- Departamento
- Capital provincial
- Cabecera departamental
- Localidad
- Ejido urbano

Infraestructura de transporte:
- Aeropuerto
- Puerto
- Estación de tren activa
- Estación de tren inactiva
- Ruta Nacional
- Ruta Provincial
- Vía férrea activa
- Vía férrea inactiva
- Puente/Paso a nivel

Líneas y Estaciones transformadoras media y alta tensión (kV):
- 33
- 66
- 132
- 150
- 220
- 330
- 345
- 500
- Sin dato

Áreas Protegidas y de conservación:
- Patrimonio mundial UNESCO
- Área Protegida Nacional
- Área Protegida Provincial
- Reserva de Biósfera
- Sitio RAMSAR
- Área de Importancia para la Conservación de Aves

Inventario de glaciares:
- Cubierto (GC)
- Cubierto con Glaciar de Escombros (GCGE)
- Descubierto (GD)
- Escombros Activo (GEA)
- Escombros Inactivo (GEI)
- Manchón de Nieve (MN)

Curvas de nivel (m):
- -50 - 0
- 0 - 200
- 200 - 500
- 500 - 1000
- 1000 - 2000
- 2000 - 4000
- 4000 - 6800

Modelo Digital de Elevación*:
- -100
- 0
- 100
- 500
- 1000
- 2000
- 5000

*MDE-Ar v.1.1 resolución espacial 90m Instituto Geográfico Nacional (IGN)

ENERGÍA ARGENTINA

plahe Hidroenergía

https://plahe.energia-argentina.com.ar

Aprovechamiento hidroeléctrico

Ing. Emilio Frey

Existente

-71.518715 , -41.350223

1.6	Sin dato
Potencia Instalada (MW)	Energía Media Anual (GWh)

Provincia/s de ubicación del cierre:
Río Negro

Departamento/s
Bariloche

Municipio/s
No aplica

Población más cercana
Villa Mascardi

Sistema Hídrico
Vertiente Pacífica

Cuenca Hidrográfica
del los Ríos Manso y Puelo

Río / Arroyo
Guillelmo

ENERGÍA ARGENTINA

plahe Hidroenergía

https://plahe.energia-argentina.com.ar

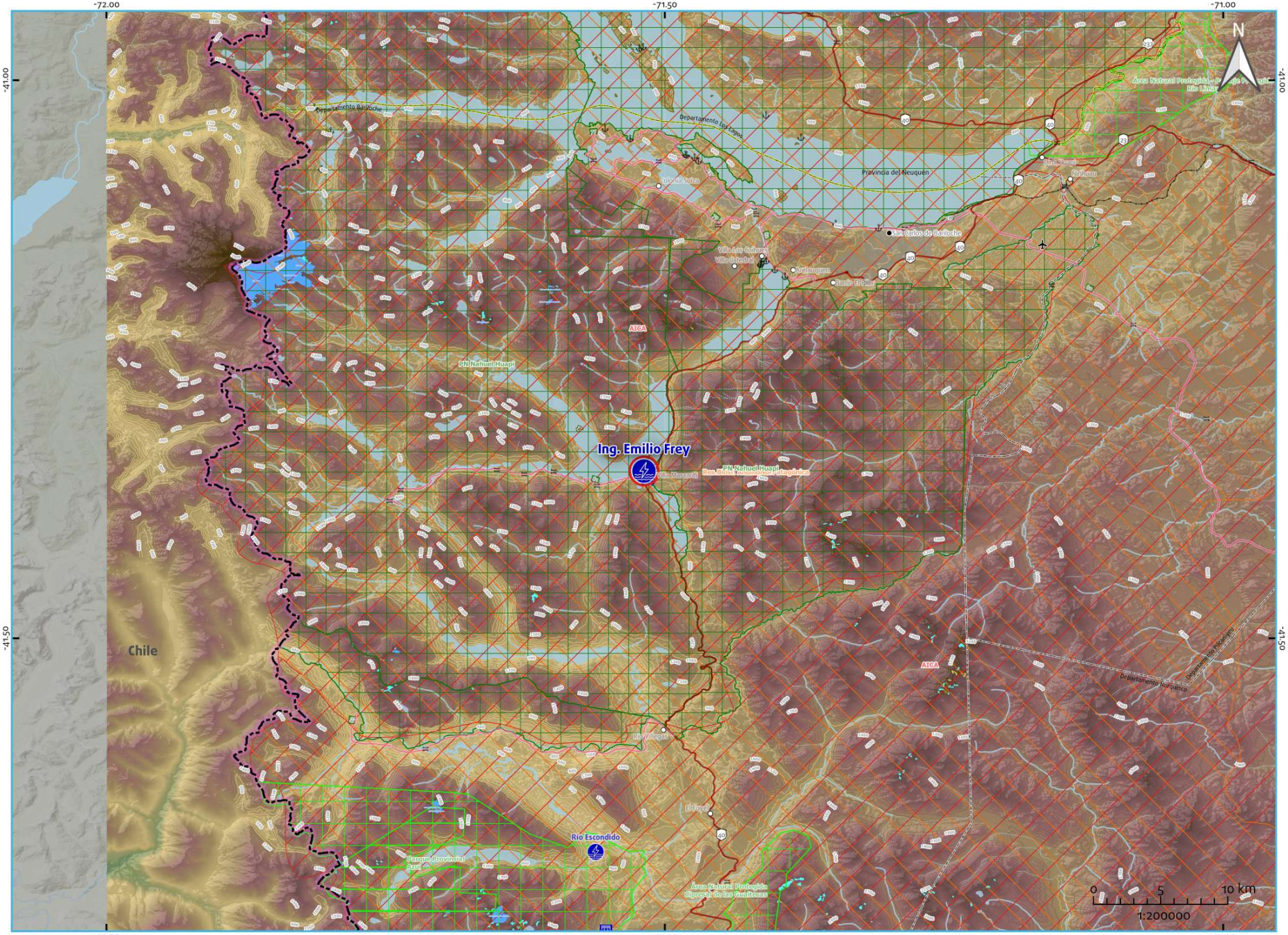

Referencias

- Aprovechamiento hidroeléctrico existente
- Aprovechamiento hidroeléctrico en construcción
- Aprovechamiento hidroeléctrico en proyecto
- Central hidroeléctrica existente
- Presa de aprovechamiento hidroeléctrico existente
- Embalse de aprovechamiento hidroeléctrico existente
- Río afectado por el aprovechamiento hidroeléctrico
- Río/arroyo/canal
- Lago/laguna

Divisiones político-administrativas:

- Límite internacional
- Provincia
- Departamento
- Capital provincial
- Cabecera departamental
- Localidad
- Ejido urbano

Infraestructura de transporte:

- Aeropuerto
- Puerto
- Estación de tren activa
- Estación de tren inactiva
- Ruta Nacional
- Ruta Provincial
- Vía férrea activa
- Vía férrea inactiva
- Puente/Paso a nivel

Líneas y Estaciones transformadoras media y alta tensión (kV):

- 33
- 66
- 132
- 150
- 220
- 330
- 345
- 500
- Sin dato

Áreas Protegidas y de conservación:

- Patrimonio mundial UNESCO
- Área Protegida Nacional
- Área Protegida Provincial
- Reserva de Biósfera
- Sitio RAMSAR
- Área de Importancia para la Conservación de Aves

Inventario de glaciares:

- Cubierto (GC)
- Cubierto con Glaciar de Escombros (GCGE)
- Descubierto (GD)
- Escombros Activo (GEA)
- Escombros Inactivo (GEI)
- Manchón de Nieve (MN)

Curvas de nivel (m):

- -50 - 0
- 0 - 200
- 200 - 500
- 500 - 1000
- 1000 - 2000
- 2000 - 4000
- 4000 - 6800

Modelo Digital de Elevación*:

-100, 0, 100, 500, 1000, 2000, 5000

*MDE-Ar v.1.1 resolución espacial 30m Instituto Geográfico Nacional (IGN)

APROVECHAMIENTOS HIDROELÉCTRICOS en construcción

6
Total aprovechamientos hidroeléctricos en construcción

1656 MW
Potencia Instalada

7468 GWh
Energía Media Anual

ENERGÍA ARGENTINA
plahe Hidroenergía
https://plahe.energia-argentina.com.ar

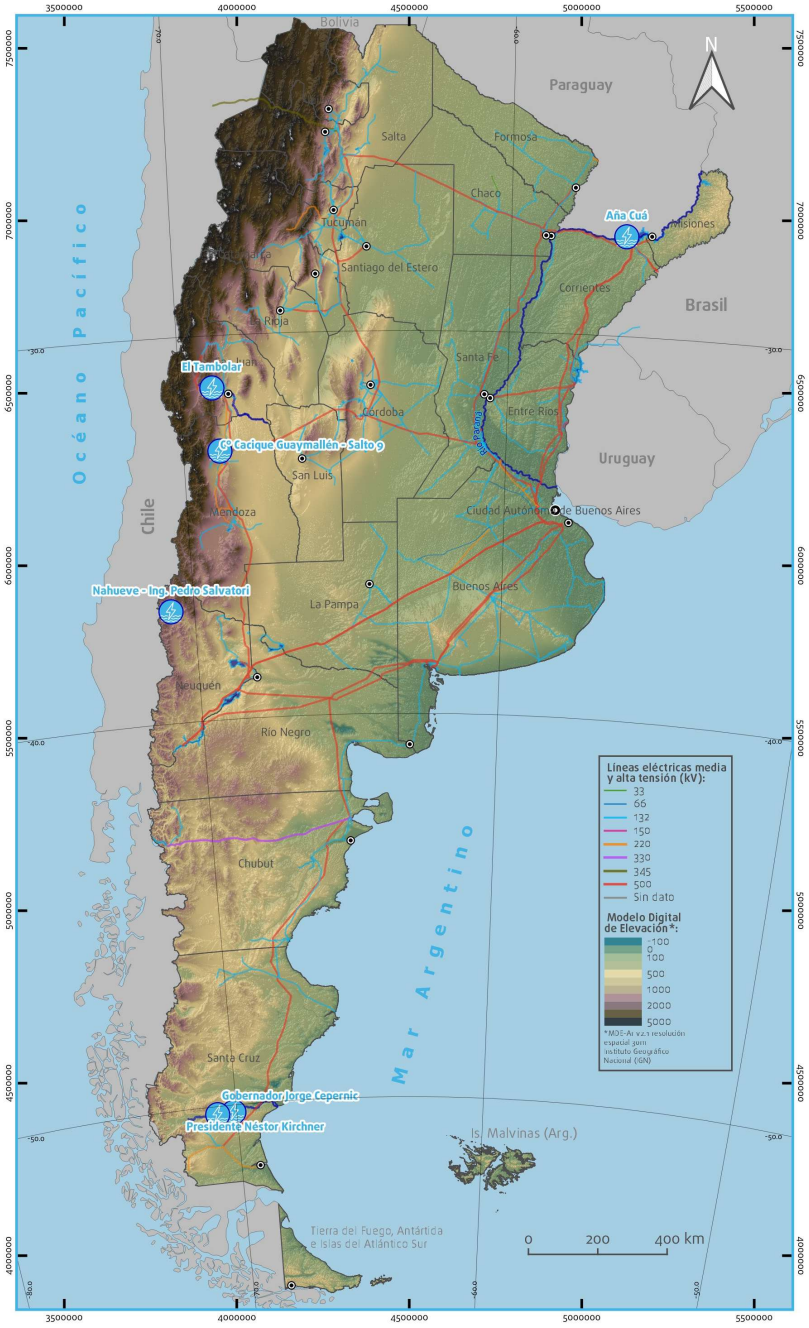

Cantidad de aprovechamientos hidroeléctricos **en construcción** (y existentes) por provincia

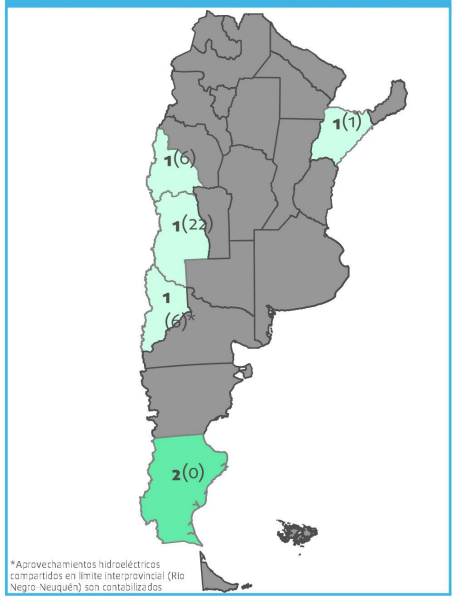

*Aprovechamientos hidroeléctricos compartidos en límite interprovincial (Río Negro-Neuquén) son contabilizados

Total de Potencia Instalada (MW) en construcción por provincia*

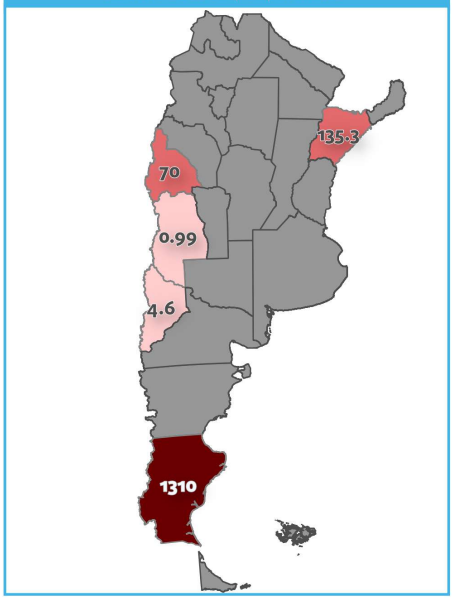

Total de Energía Media Anual (GWh) en construcción por provincia*

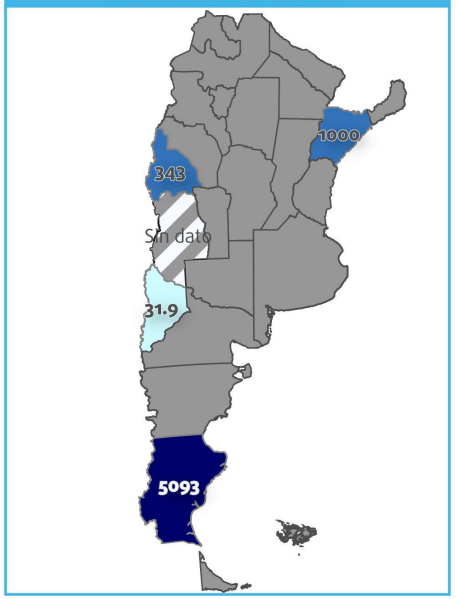

Incremento de aprovechamientos hidroeléctricos existentes por provincia (%)

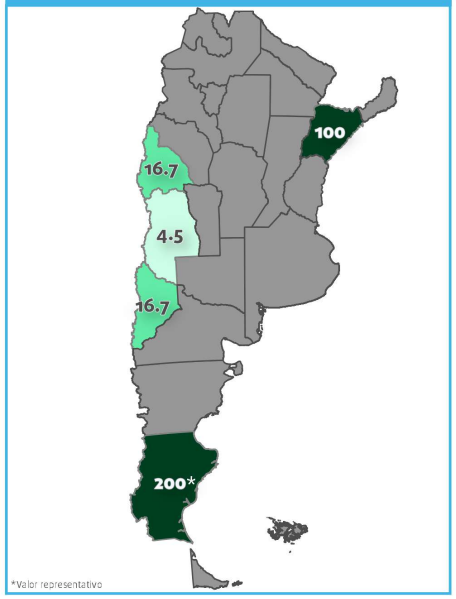

*Valor representativo

Potencia instalada (MW) en construcción respecto al total existente en país (%)

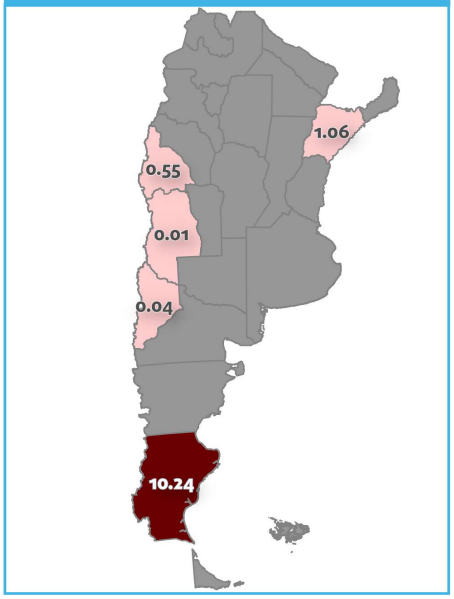

Energía Media Anual (GWh) en construcción respecto al total existente en país (%)

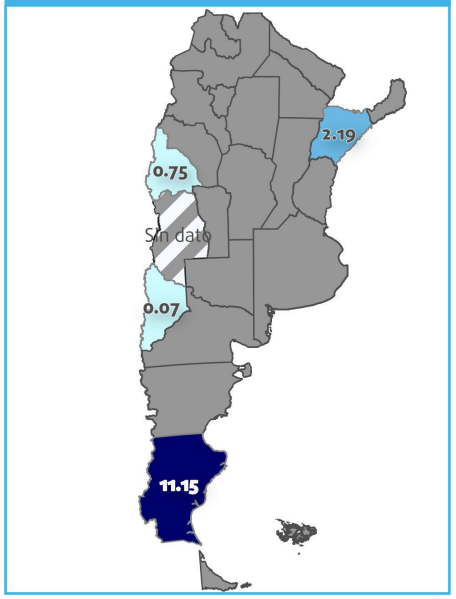

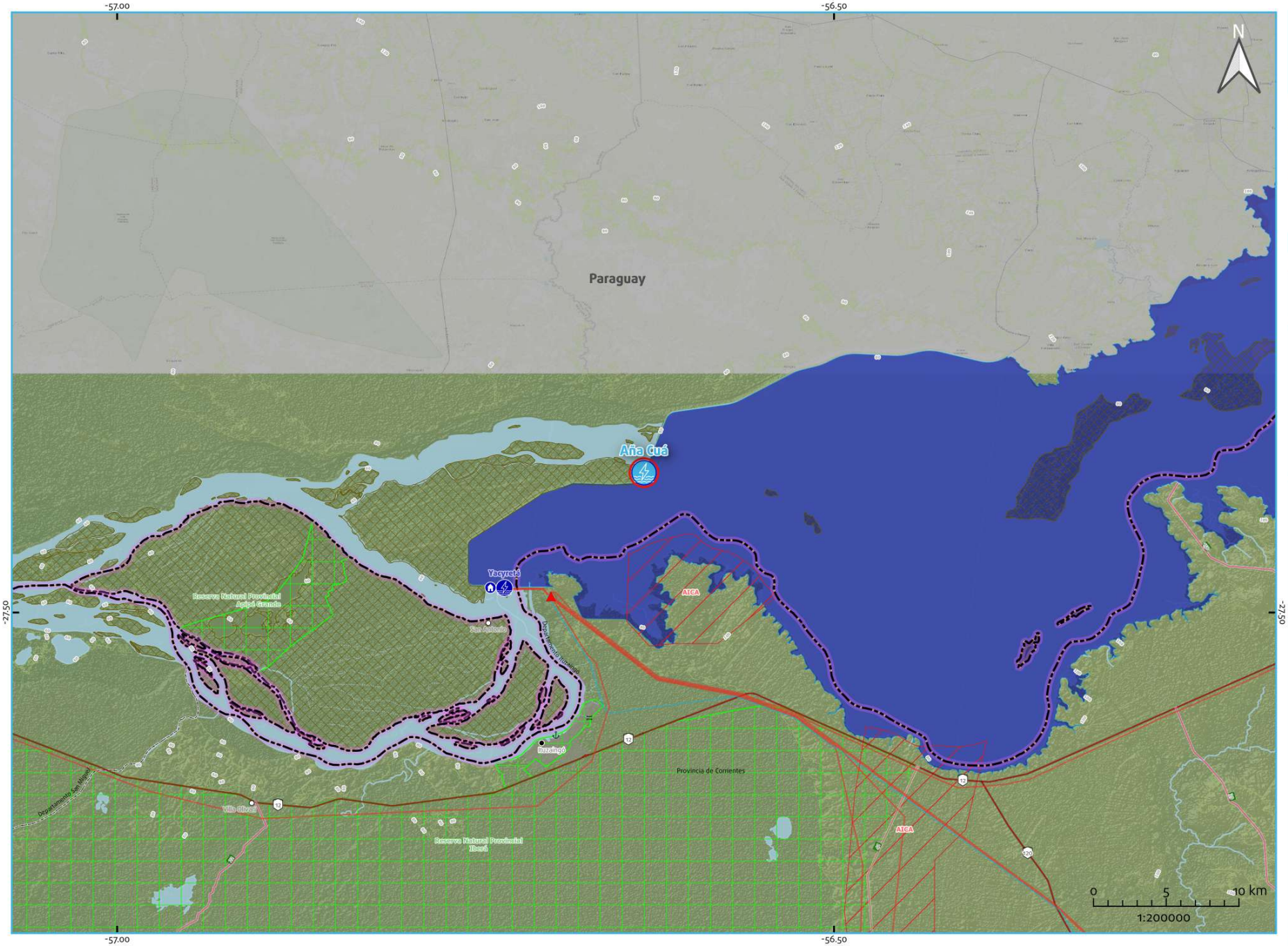

Aprovechamiento hidroeléctrico

Aña Cuá
(binacional)

En construcción

-56.632587396 , -27.4025254828

270.6	2000
Potencia Instalada (MW)	Energía Media Anual (GWh)

Provincia/s de ubicación del cierre:
Corrientes

Departamento/s
Ituzaingó

Municipio/s
Ituzaingó

Población más cercana
San Antonio

Sistema Hídrico
Río Paraná

Cuenca Hidrográfica
propia del Río Paraná hasta confluencia

Río / Arroyo
Paraná

Referencias

- Aprovechamiento hidroeléctrico existente
- Aprovechamiento hidroeléctrico en construcción
- Aprovechamiento hidroeléctrico en proyecto
- Central hidroeléctrica existente
- Presa de aprovechamiento hidroeléctrico existente
- Embalse de aprovechamiento hidroeléctrico existente
- Río afectado por el aprovechamiento hidroeléctrico
- Río/arroyo/canal
- Lago/laguna

Divisiones político-administrativas:
- Limite internacional
- Provincia
- Departamento
- Capital provincial
- Cabecera departamental
- Localidad
- Ejido urbano

Infraestructura de transporte:
- Aeropuerto
- Puerto
- Estación de tren activa
- Estación de tren inactiva
- Ruta Nacional
- Ruta Provincial
- Vía férrea activa
- Vía férrea inactiva
- Puente/Paso a nivel

Líneas y Estaciones transformadoras media y alta tensión (kV):
- 33
- 66
- 132
- 150
- 220
- 330
- 345
- 500
- Sin dato

Áreas Protegidas y de conservación:
- Patrimonio mundial UNESCO
- Área Protegida Nacional
- Área Protegida Provincial
- Reserva de Biósfera
- Sitio RAMSAR
- Área de Importancia para la Conservación de Aves

Inventario de glaciares:
- Cubierto (GC)
- Cubierto con Glaciar de Escombros (GCGE)
- Descubierto (GD)
- Escombros Activo (GEA)
- Escombros Inactivo (GEI)
- Manchón de Nieve (MN)

Curvas de nivel (m):
- -50 - 0
- 0 - 200
- 200 - 500
- 500 - 1000
- 1000 - 2000
- 2000 - 4000
- 4000 - 6800

Modelo Digital de Elevación*:
- -100
- 0
- 100
- 500
- 1000
- 2000
- 5000

*MDE-Ar v.1.1 resolución espacial 90m Instituto Geográfico Nacional (IGN)

ENERGÍA ARGENTINA

plahe Hidroenergía

https://plahe.energia-argentina.com.ar

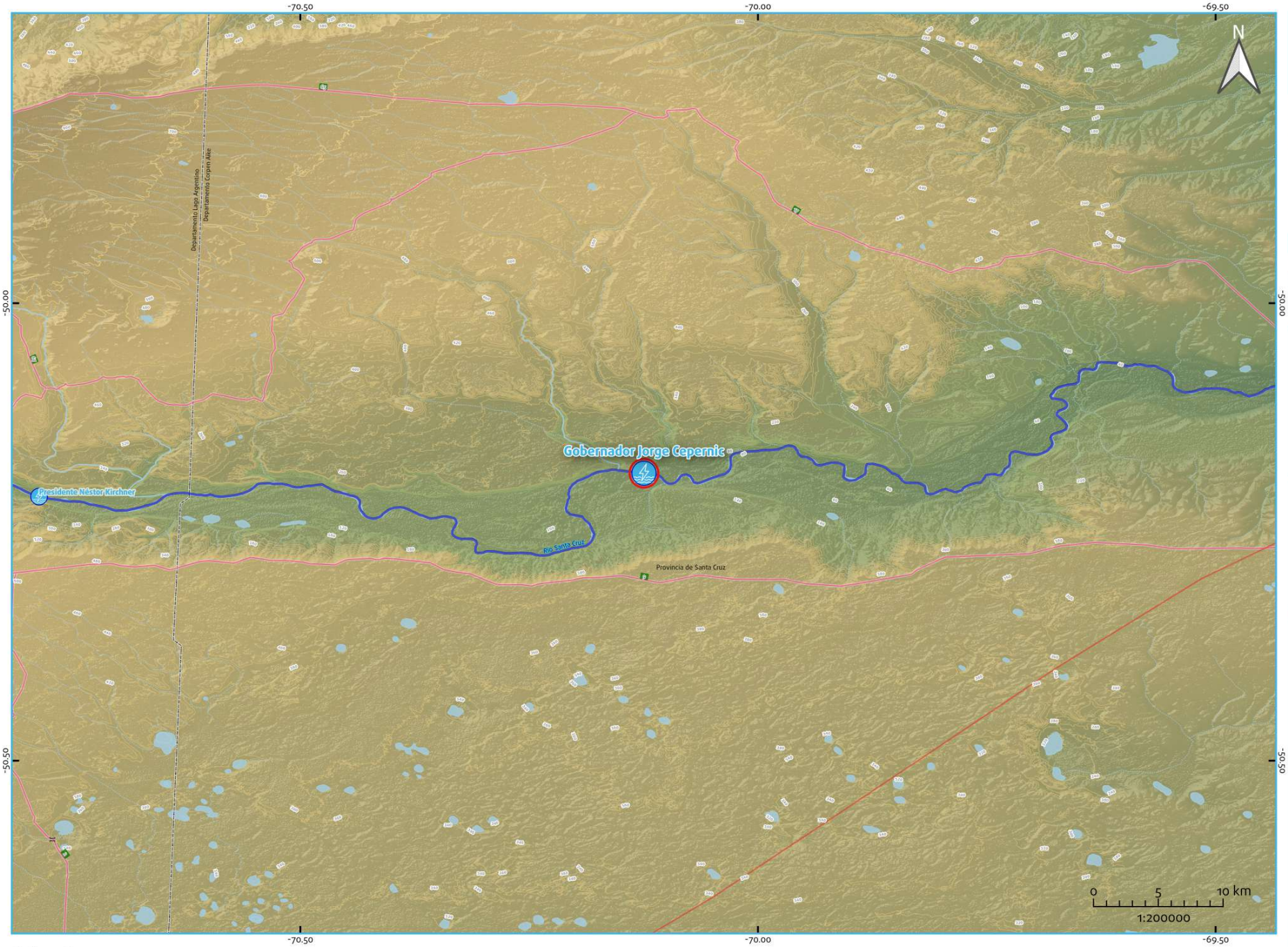

Aprovechamiento hidroeléctrico

Gobernador Jorge Cepernic

En construcción

-70.1245829489 , -50.1858992506

360	1903
Potencia Instalada (MW)	Energía Media Anual (GWh)

Provincia/s de ubicación del cierre:
Santa Cruz

Departamento/s
Corpen Aike

Municipio/s
No aplica

Población más cercana
Comandante Luis Piedrabuena

Sistema Hídrico
Ríos Patagónicos

Cuenca Hidrográfica
del Río Santa Cruz

Río / Arroyo
Santa Cruz

Referencias

- Aprovechamiento hidroeléctrico existente
- Aprovechamiento hidroeléctrico en construcción
- Aprovechamiento hidroeléctrico en proyecto
- Central hidroeléctrica existente
- Presa de aprovechamiento hidroeléctrico existente
- Embalse de aprovechamiento hidroeléctrico existente
- Río afectado por el aprovechamiento hidroeléctrico
- Río/arroyo/canal
- Lago/laguna

Divisiones político-administrativas:
- Límite internacional
- Provincia
- Departamento
- Capital provincial
- Cabecera departamental
- Localidad
- Ejido urbano

Infraestructura de transporte:
- Aeropuerto
- Puerto
- Estación de tren activa
- Estación de tren inactiva
- Ruta Nacional
- Ruta Provincial
- Vía férrea activa
- Vía férrea inactiva
- Puente/Paso a nivel

Líneas y Estaciones transformadoras media y alta tensión (kV):
- 33
- 66
- 132
- 150
- 220
- 330
- 345
- 500
- Sin dato

Áreas Protegidas y de conservación:
- Patrimonio mundial UNESCO
- Área Protegida Nacional
- Área Protegida Provincial
- Reserva de Biósfera
- Sitio RAMSAR
- Área de Importancia para la Conservación de Aves

Inventario de glaciares:
- Cubierto (GC)
- Cubierto con Glaciar de Escombros (GCGE)
- Descubierto (GD)
- Escombros Activo (GEA)
- Escombros Inactivo (GEI)
- Manchón de Nieve (MN)

Curvas de nivel (m):
- -50 - 0
- 0 - 200
- 200 - 500
- 500 - 1000
- 1000 - 2000
- 2000 - 4000
- 4000 - 6800

Modelo Digital de Elevación*:
- -100
- 0
- 100
- 500
- 1000
- 2000
- 5000

*MDE-Ar v.1.1 resolución espacial 30m Instituto Geográfico Nacional (IGN)

ENERGÍA ARGENTINA

plahe Hidroenergía

https://plahe.energia-argentina.com.ar

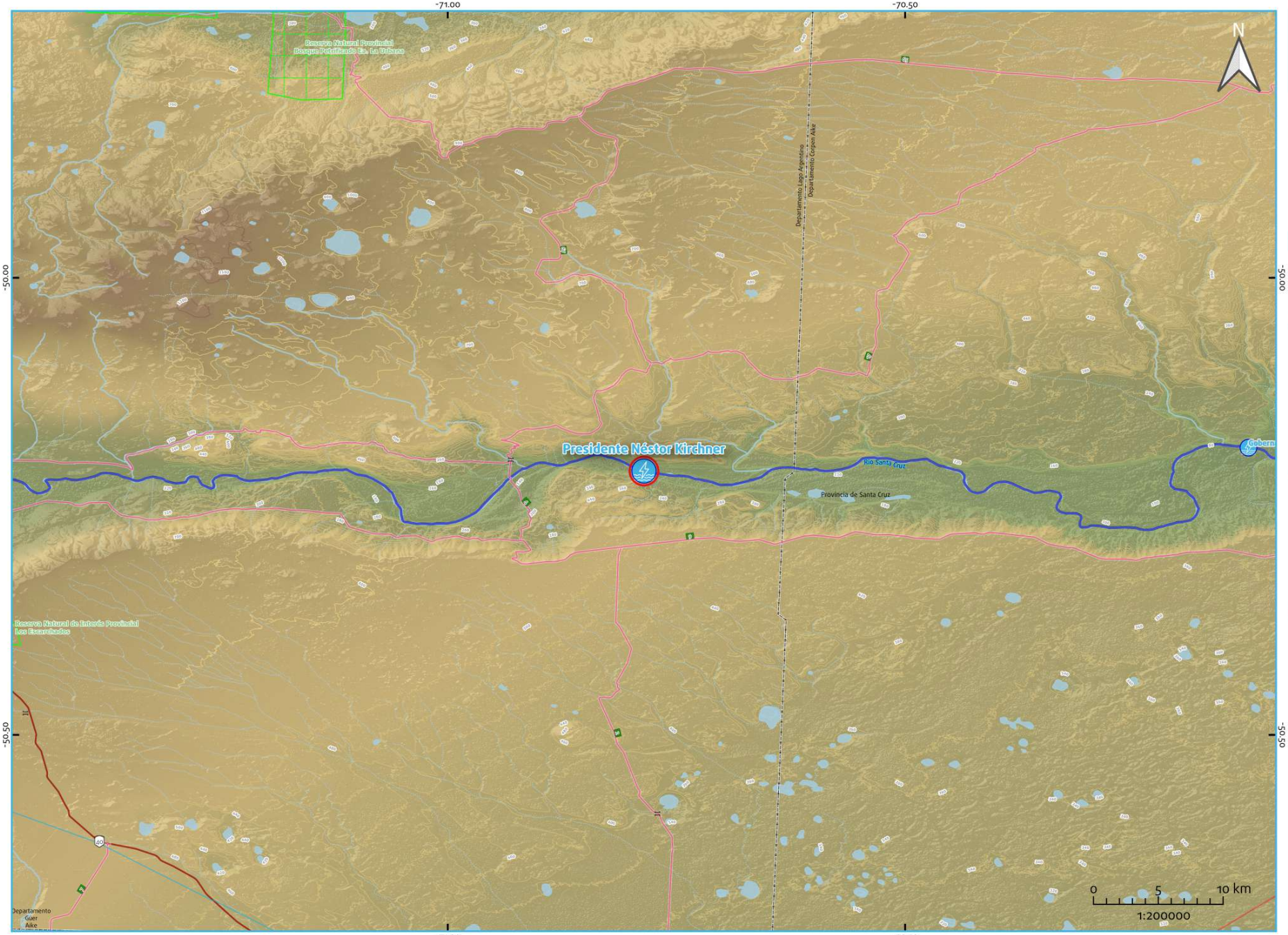

Aprovechamiento hidroeléctrico

Presidente Néstor Kirchner

En construcción

-70.7855177424 , -50.2114562799

950	3190
Potencia Instalada (MW)	Energía Media Anual (GWh)

Provincia/s de ubicación del cierre:
Santa Cruz

Departamento/s
Lago Argentino

Municipio/s
No aplica

Población más cercana
El Calafate

Sistema Hídrico
Ríos Patagónicos

Cuenca Hidrográfica
del Río Santa Cruz

Río / Arroyo
Santa Cruz

Referencias

- Aprovechamiento hidroeléctrico existente
- Aprovechamiento hidroeléctrico en construcción
- Aprovechamiento hidroeléctrico en proyecto
- Central hidroeléctrica existente
- Presa de aprovechamiento hidroeléctrico existente
- Embalse de aprovechamiento hidroeléctrico existente
- Río afectado por el aprovechamiento hidroeléctrico
- Río/arroyo/canal
- Lago/laguna

Divisiones político-administrativas:
- Limite internacional
- Provincia
- Departamento
- Capital provincial
- Cabecera departamental
- Localidad
- Ejido urbano

Infraestructura de transporte:
- Aeropuerto
- Puerto
- Estación de tren activa
- Estación de tren inactiva
- Ruta Nacional
- Ruta Provincial
- Vía férrea activa
- Vía férrea inactiva
- Puente/Paso a nivel

Líneas y Estaciones transformadoras media y alta tensión (kV):
- 33
- 66
- 132
- 150
- 220
- 330
- 345
- 500
- Sin dato

Áreas Protegidas y de conservación:
- Patrimonio mundial UNESCO
- Área Protegida Nacional
- Área Protegida Provincial
- Reserva de Biósfera
- Sitio RAMSAR
- Área de Importancia para la Conservación de Aves

Inventario de glaciares:
- Cubierto (GC)
- Cubierto con Glaciar de Escombros (GCGE)
- Descubierto (GD)
- Escombros Activo (GEA)
- Escombros Inactivo (GEI)
- Manchón de Nieve (MN)

Curvas de nivel (m):
- -50 - 0
- 0 - 200
- 200 - 500
- 500 - 1000
- 1000 - 2000
- 2000 - 4000
- 4000 - 6800

Modelo Digital de Elevación*:
- -100
- 0
- 100
- 500
- 1000
- 2000
- 5000

*MDE-Ar v.1 resolución espacial 90m Instituto Geográfico Nacional (IGN)

ENERGÍA ARGENTINA

plahe Hidroenergía

https://plahe.energia-argentina.com.ar

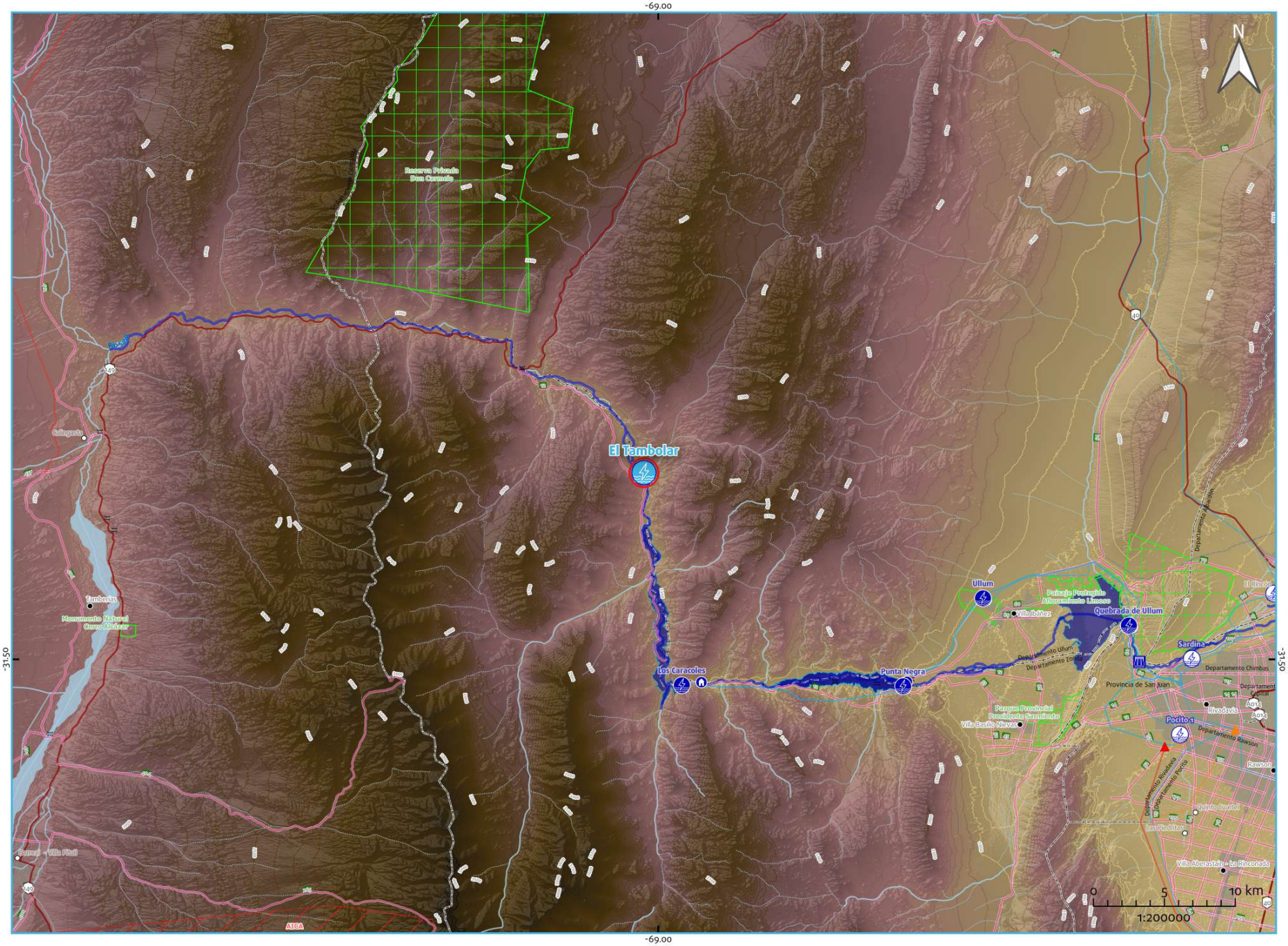

Aprovechamiento hidroeléctrico

El Tambolar

En construcción

-69.0106748104824 , -31.3611671538746

70	343
Potencia Instalada (MW)	Energía Media Anual (GWh)

Provincia/s de ubicación del cierre:
San Juan

Departamento/s
Ullum; Zonda

Municipio/s
Ullum; Zonda

Población más cercana
San Juan; Villa Ibáñez

Sistema Hídrico
Río Colorado

Cuenca Hidrográfica
del Río San Juan

Río / Arroyo
San Juan

Referencias

- Aprovechamiento hidroeléctrico existente
- Aprovechamiento hidroeléctrico en construcción
- Aprovechamiento hidroeléctrico en proyecto
- Central hidroeléctrica existente
- Presa de aprovechamiento hidroeléctrico existente
- Embalse de aprovechamiento hidroeléctrico existente
- Río afectado por el aprovechamiento hidroeléctrico
- Río/arroyo/canal
- Lago/laguna

Divisiones político-administrativas:

- Limite internacional
- Provincia
- Departamento
- Capital provincial
- Cabecera departamental
- Localidad
- Ejido urbano

Infraestructura de transporte:

- Aeropuerto
- Puerto
- Estación de tren activa
- Estación de tren inactiva
- Ruta Nacional
- Ruta Provincial
- Vía férrea activa
- Vía férrea inactiva
- Puente/Paso a nivel

Líneas y Estaciones transformadoras media y alta tensión (kV):

- 33
- 66
- 132
- 150
- 220
- 330
- 345
- 500
- Sin dato

Áreas Protegidas y de conservación:

- Patrimonio mundial UNESCO
- Área Protegida Nacional
- Área Protegida Provincial
- Reserva de Biósfera
- Sitio RAMSAR
- Área de Importancia para la Conservación de Aves

Inventario de glaciares:

- Cubierto (GC)
- Cubierto con Glaciar de Escombros (GCGE)
- Descubierto (GD)
- Escombros Activo (GEA)
- Escombros Inactivo (GEI)
- Manchón de Nieve (MN)

Curvas de nivel (m):

- -50 - 0
- 0 - 200
- 200 - 500
- 500 - 1000
- 1000 - 2000
- 2000 - 4000
- 4000 - 6800

Modelo Digital de Elevación*:

- -100
- 0
- 100
- 500
- 1000
- 2000
- 5000

*MDE-Ar v.1.1 resolución espacial 30m Instituto Geográfico Nacional (IGN)

ENERGÍA ARGENTINA

plahe Hidroenergía

https://plahe.energia-argentina.com.ar

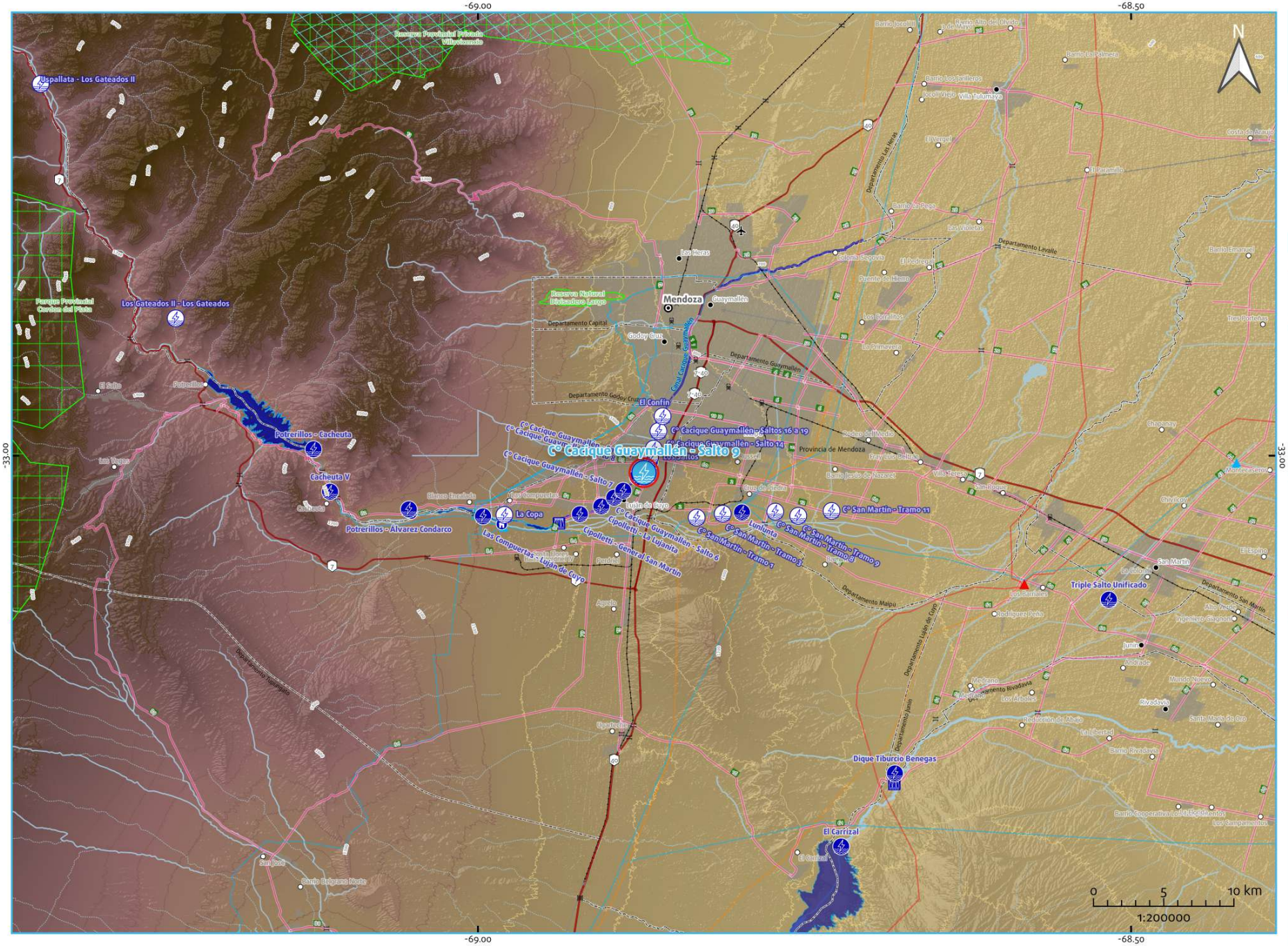

Aprovechamiento hidroeléctrico

C° Cacique Guaymallén - Salto 9

En construcción

-68.872936 , -33.013079

0.99	Sin dato
Potencia Instalada (MW)	Energía Media Anual (GWh)

Provincia/s de ubicación del cierre:
Mendoza

Departamento/s
Luján de Cuyo

Municipio/s
Luján de Cuyo

Población más cercana
Luján de Cuyo

Sistema Hídrico
Río Colorado

Cuenca Hidrográfica
del Río Mendoza

Río / Arroyo
C° Cacique Guaymallen

ENERGÍA ARGENTINA

plahe Hidroenergía

https://plahe.energia-argentina.com.ar

Referencias

- Aprovechamiento hidroeléctrico existente
- Aprovechamiento hidroeléctrico en construcción
- Aprovechamiento hidroeléctrico en proyecto
- Central hidroeléctrica existente
- Presa de aprovechamiento hidroeléctrico existente
- Embalse de aprovechamiento hidroeléctrico existente
- Río afectado por el aprovechamiento hidroeléctrico
- Río/arroyo/canal
- Lago/laguna

Divisiones político-administrativas:
- Límite internacional
- Provincia
- Departamento
- Capital provincial
- Cabecera departamental
- Localidad
- Ejido urbano

Infraestructura de transporte:
- Aeropuerto
- Puerto
- Estación de tren activa
- Estación de tren inactiva
- Ruta Nacional
- Ruta Provincial
- Vía férrea activa
- Vía férrea inactiva
- Puente/Paso a nivel

Líneas y Estaciones transformadoras media y alta tensión (kV):
- 33
- 66
- 132
- 150
- 220
- 330
- 345
- 500
- Sin dato

Áreas Protegidas y de conservación:
- Patrimonio mundial UNESCO
- Área Protegida Nacional
- Área Protegida Provincial
- Reserva de Biósfera
- Sitio RAMSAR
- Área de Importancia para la Conservación de Aves

Inventario de glaciares:
- Cubierto (GC)
- Cubierto con Glaciar de Escombros (GCGE)
- Descubierto (GD)
- Escombros Activo (GEA)
- Escombros Inactivo (GEI)
- Manchón de Nieve (MN)

Curvas de nivel (m):
- -50 - 0
- 0 - 200
- 200 - 500
- 500 - 1000
- 1000 - 2000
- 2000 - 4000
- 4000 - 6800

Modelo Digital de Elevación*:
- -100
- 0
- 100
- 500
- 1000
- 2000
- 5000

*MDE-Ar v.1.1 resolución espacial 30m Instituto Geográfico Nacional (IGN)

Aprovechamiento hidroeléctrico

Nahueve - Ing. Pedro Salvatori

En construcción

-70.765021 , -37.097883

4.6	31.9
Potencia Instalada (MW)	Energía Media Anual (GWh)

Provincia/s de ubicación del cierre:
Neuquén

Departamento/s
Minas

Municipio/s
Villa del Nahueve

Población más cercana
Villa del Nahueve

Sistema Hídrico
Ríos Patagónicos

Cuenca Hidrográfica
del Río Neuquén

Río / Arroyo
Nahueve

ENERGÍA ARGENTINA

plahe Hidroenergía

https://plahe.energia-argentina.com.ar

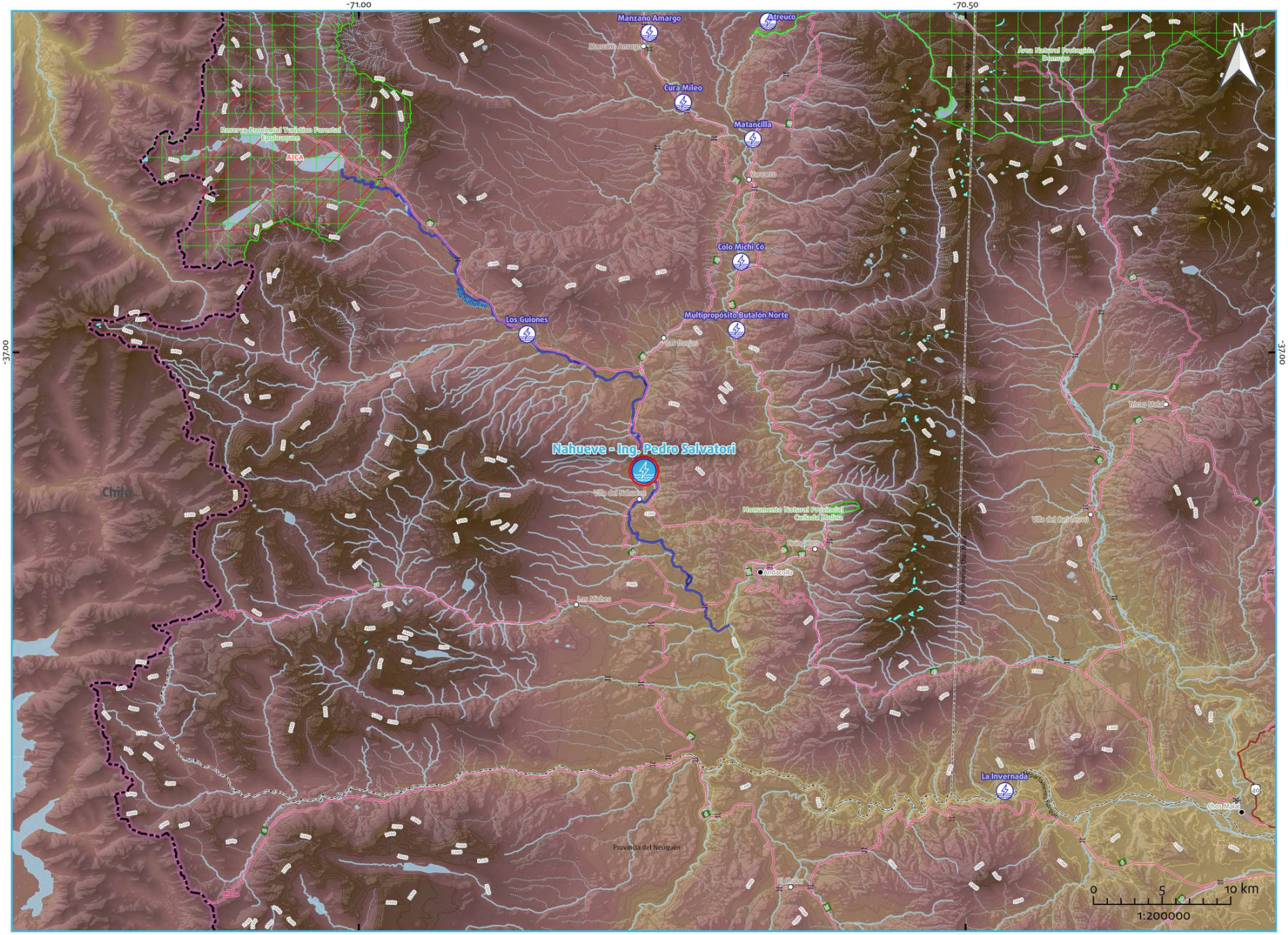

Referencias

- Aprovechamiento hidroeléctrico existente
- Aprovechamiento hidroeléctrico en construcción
- Aprovechamiento hidroeléctrico en proyecto
- Central hidroeléctrica existente
- Presa de aprovechamiento hidroeléctrico existente
- Embalse de aprovechamiento hidroeléctrico existente
- Río afectado por el aprovechamiento hidroeléctrico
- Río/arroyo/canal
- Lago/laguna

Divisiones político-administrativas:

- Limite internacional
- Provincia
- Departamento
- Capital provincial
- Cabecera departamental
- Localidad
- Ejido urbano

Infraestructura de transporte:

- Aeropuerto
- Puerto
- Estación de tren activa
- Estación de tren inactiva
- Ruta Nacional
- Ruta Provincial
- Vía férrea activa
- Vía férrea inactiva
- Puente/Paso a nivel

Líneas y Estaciones transformadoras media y alta tensión (kV):

- 33
- 66
- 132
- 150
- 220
- 330
- 345
- 500
- Sin dato

Áreas Protegidas y de conservación:

- Patrimonio mundial UNESCO
- Área Protegida Nacional
- Área Protegida Provincial
- Reserva de Biósfera
- Sitio RAMSAR
- Área de Importancia para la Conservación de Aves

Inventario de glaciares:

- Cubierto (GC)
- Cubierto con Glaciar de Escombros (GCGE)
- Descubierto (GD)
- Escombros Activo (GEA)
- Escombros Inactivo (GEI)
- Manchón de Nieve (MN)

Curvas de nivel (m):

- -50 - 0
- 0 - 200
- 200 - 500
- 500 - 1000
- 1000 - 2000
- 2000 - 4000
- 4000 - 6800

Modelo Digital de Elevación*:

- -100
- 0
- 100
- 500
- 1000
- 2000
- 5000

*MDE-Ar v.1.1 resolución espacial 30m Instituto Geográfico Nacional (IGN)

APROVECHAMIENTOS HIDROELÉCTRICOS en proyecto

97
Total aprovechamientos hidroeléctricos en proyecto

14120 MW
Potencia Instalada

72693.3 GWh
Energía Media Anual

ENERGÍA ARGENTINA
|plahe Hidroenergía
https://plahe.energia-argentina.com.ar

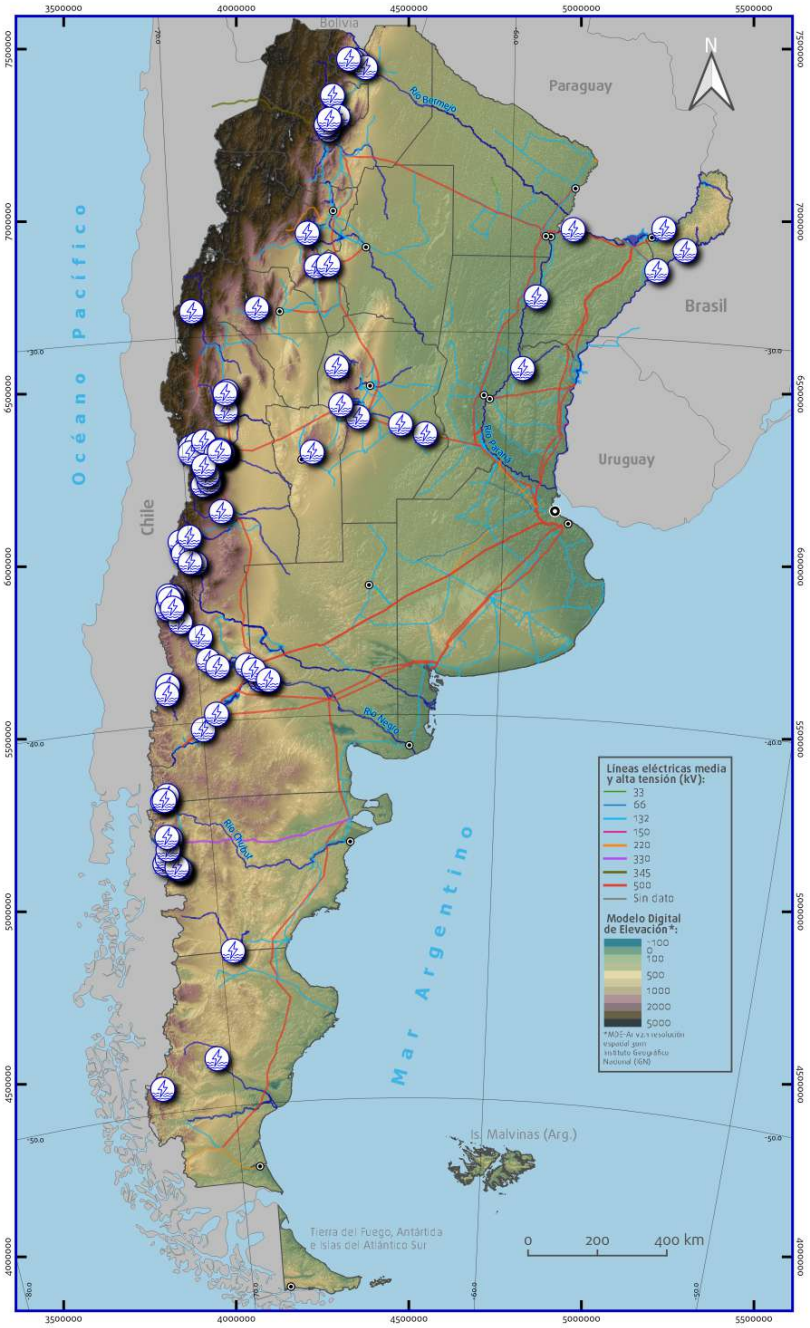

Cantidad de aprovechamientos hidroeléctricos **en proyecto** por provincia

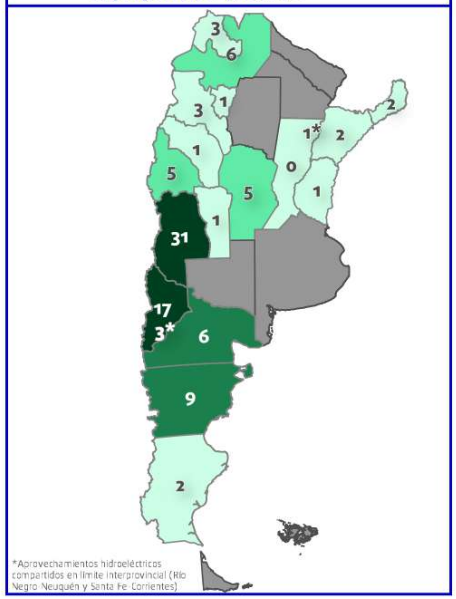

Total de Potencia Instalada (MW) en proyecto por provincia*

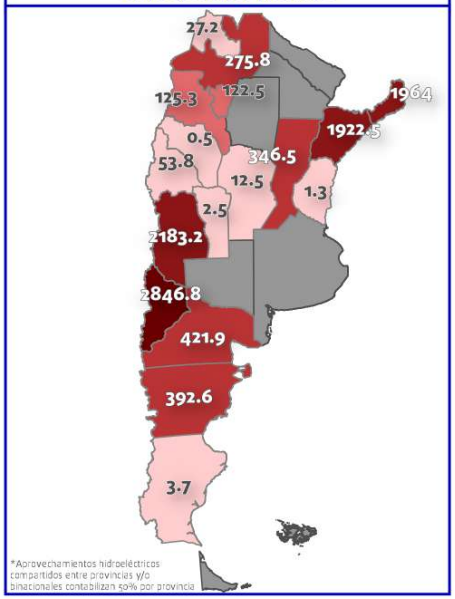

Total de Energía Media Anual (GWh) en proyecto por provincia*

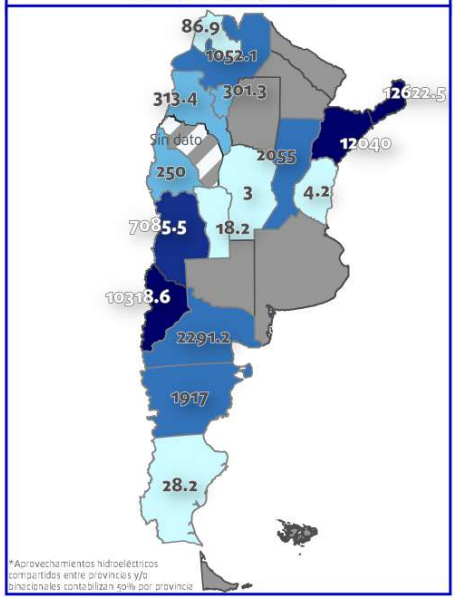

Aprovechamientos hidroeléctricos en proyecto por provincia sobre total existentes en país **(%)**

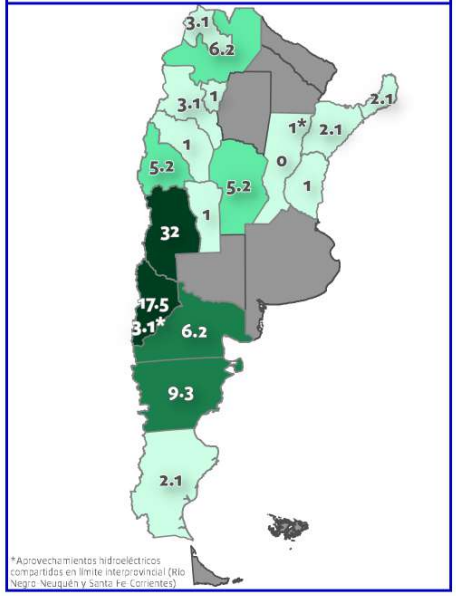

Potencia instalada (MW) en proyecto respecto al total existente en país **(%)***

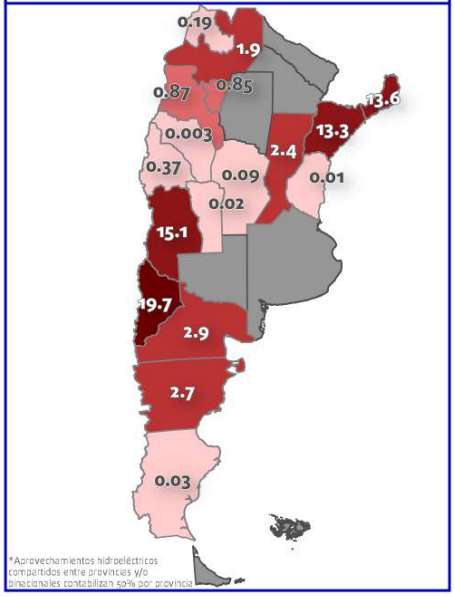

Energía Media Anual (GWh) en proyecto respecto al total existente en país **(%)***

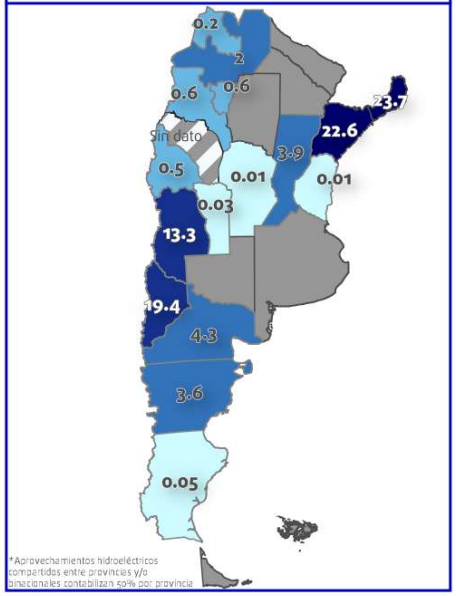

Aprovechamiento hidroeléctrico

Multipropósito Butalón Norte

Proyecto

-70.688767 , -36.981436

26.8	104.5
Potencia Instalada (MW)	Energía Media Anual (GWh)

Provincia/s de ubicación del cierre:
Neuquén

Departamento/s
Minas

Municipio/s
Huinganco; Las Ovejas

Población más cercana
Butalón Norte

Sistema Hídrico
Ríos Patagónicos

Cuenca Hidrográfica
del Río Negro

Río / Arroyo
Neuquén

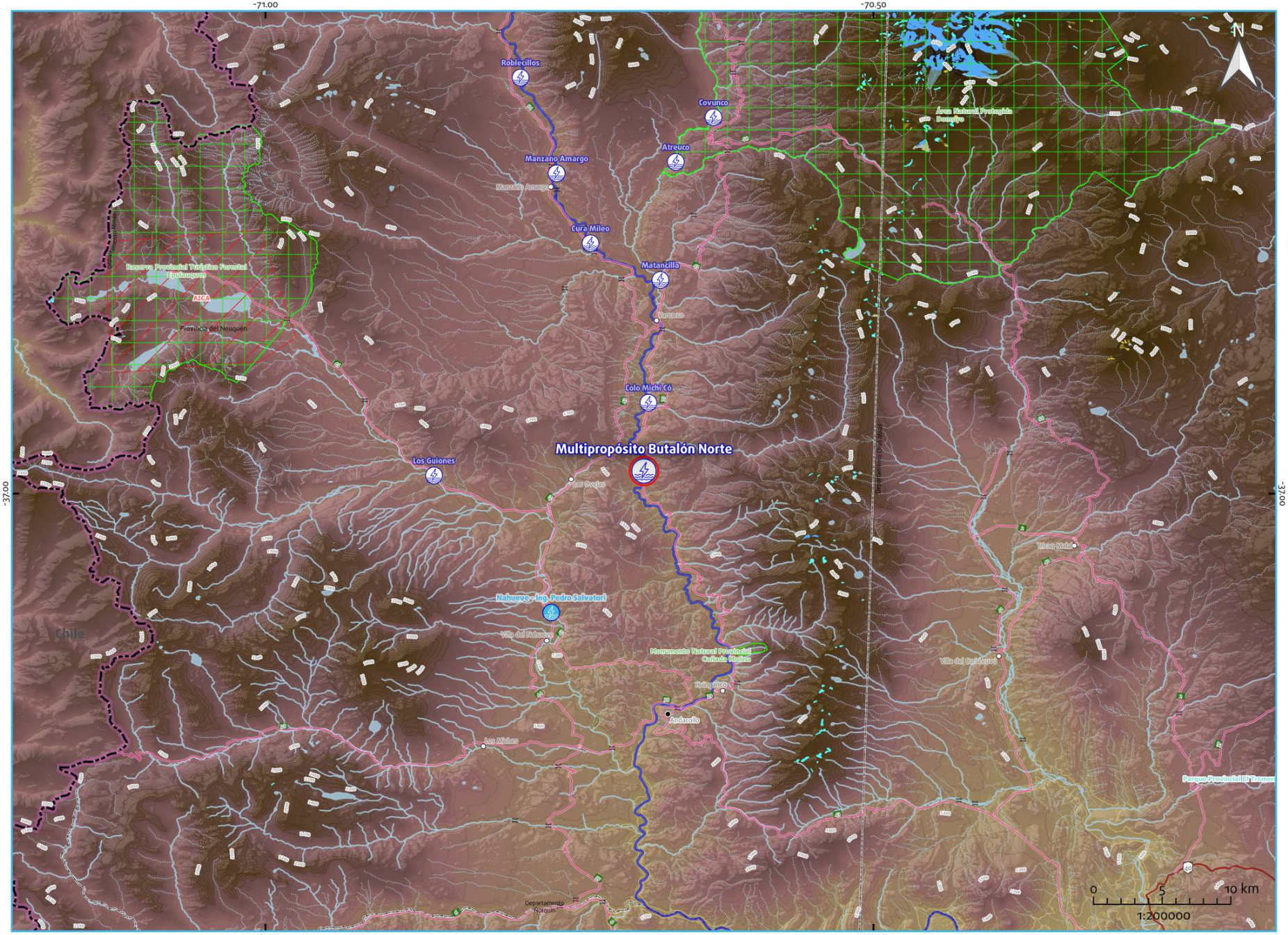

Referencias

- Aprovechamiento hidroeléctrico existente
- Aprovechamiento hidroeléctrico en construcción
- Aprovechamiento hidroeléctrico en proyecto
- Central hidroeléctrica existente
- Presa de aprovechamiento hidroeléctrico existente
- Embalse de aprovechamiento hidroeléctrico existente
- Río afectado por el aprovechamiento hidroeléctrico
- Río/arroyo/canal
- Lago/laguna

Divisiones político-administrativas:
- Límite internacional
- Provincia
- Departamento
- Capital provincial
- Cabecera departamental
- Localidad
- Ejido urbano

Infraestructura de transporte:
- Aeropuerto
- Puerto
- Estación de tren activa
- Estación de tren inactiva
- Ruta Nacional
- Ruta Provincial
- Vía férrea activa
- Vía férrea inactiva
- Puente/Paso a nivel

Líneas y Estaciones transformadoras media y alta tensión (kV):
- 33
- 66
- 132
- 150
- 220
- 330
- 345
- 500
- Sin dato

Áreas Protegidas y de conservación:
- Patrimonio mundial UNESCO
- Área Protegida Nacional
- Área Protegida Provincial
- Reserva de Biósfera
- Sitio RAMSAR
- Área de Importancia para la Conservación de Aves

Inventario de glaciares:
- Cubierto (GC)
- Cubierto con Glaciar de Escombros (GCGE)
- Descubierto (GD)
- Escombros Activo (GEA)
- Escombros Inactivo (GEI)
- Manchón de Nieve (MN)

Curvas de nivel (m):
- -50 - 0
- 0 - 200
- 200 - 500
- 500 - 1000
- 1000 - 2000
- 2000 - 4000
- 4000 - 6800

Modelo Digital de Elevación*:
- -100
- 0
- 100
- 500
- 1000
- 2000
- 5000

*MDE-Ar v.1.1 resolución espacial 90m Instituto Geográfico Nacional (IGN)

ENERGÍA ARGENTINA

plahe Hidroenergía

https://plahe.energia-argentina.com.ar

Aprovechamiento hidroeléctrico

Arroyo Grande - CAG 1c

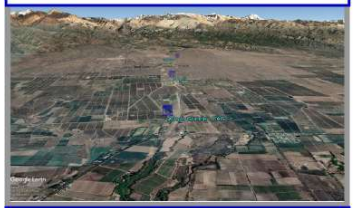

Proyecto

-69.19019166666666 , -33.60841666666666

1.25	6.81
Potencia Instalada (MW)	Energía Media Anual (GWh)

Provincia/s de ubicación del cierre:
Mendoza

Departamento/s
Tunuyán

Municipio/s
Tunuyán

Población más cercana
Vista Flores

Sistema Hídrico
Río Colorado

Cuenca Hidrográfica
del Río Mendoza

Río / Arroyo
Grande

ENERGÍA ARGENTINA

plahe Hidroenergía

https://plahe.energia-argentina.com.ar

-69.50 -69.00 -33.50

Las Tres Terrazas
El Dique
Las Tunas
Las Piedras
Arroyo Grande - CAG 1c
El Puesto
El Sapo
Los Blancos II
Los Blancos I
Arroyo Grande
Departamento Luján de Cuyo
Departamento Tupungato
Departamento Tunuyán
Departamento Rivadavia
Departamento San Carlos
Provincia de Mendoza
Parque Provincial Cerros del Plata
Parque Provincial Volcán Tupungato
Reserva Cultural y Paisajística Manzano Histórico
Reserva de Uso Múltiple Preservativo Manzano Portillo de Hualtatas
Reserva Natural Laguna del Diamante
Tunuyán
Vista Flores
San Carlos
Eugenio Bustos
Gualtallary
Tupungato
El Peral
La Arboleda
El Zampal
Gordón del Plata
Gral. Las Heras
Barrio San Cayetano
Barrio El Cepillo
Barrio Carrasco
Paredones
0 5 10 km
1:200000

Referencias

- Aprovechamiento hidroeléctrico existente
- Aprovechamiento hidroeléctrico en construcción
- Aprovechamiento hidroeléctrico en proyecto
- Central hidroeléctrica existente
- Presa de aprovechamiento hidroeléctrico existente
- Embalse de aprovechamiento hidroeléctrico existente
- Río afectado por el aprovechamiento hidroeléctrico
- Río/arroyo/canal
- Lago/laguna

Divisiones político-administrativas:
- Limite internacional
- Provincia
- Departamento
- Capital provincial
- Cabecera departamental
- Localidad
- Ejido urbano

Infraestructura de transporte:
- Aeropuerto
- Puerto
- Estación de tren activa
- Estación de tren inactiva
- Ruta Nacional
- Ruta Provincial
- Vía férrea activa
- Vía férrea inactiva
- Puente/Paso a nivel

Líneas y Estaciones transformadoras media y alta tensión (kV):
- 33
- 66
- 132
- 150
- 220
- 330
- 345
- 500
- Sin dato

Áreas Protegidas y de conservación:
- Patrimonio mundial UNESCO
- Área Protegida Nacional
- Área Protegida Provincial
- Reserva de Biósfera
- Sitio RAMSAR
- Área de Importancia para la Conservación de Aves

Inventario de glaciares:
- Cubierto (GC)
- Cubierto con Glaciar de Escombros (GCGE)
- Descubierto (GD)
- Escombros Activo (GEA)
- Escombros Inactivo (GEI)
- Manchón de Nieve (MN)

Curvas de nivel (m):
- -50 - 0
- 0 - 200
- 200 - 500
- 500 - 1000
- 1000 - 2000
- 2000 - 4000
- 4000 - 6800

Modelo Digital de Elevación*:
- -100
- 0
- 100
- 500
- 1000
- 2000
- 5000

*MDE-Ar v.1.1 resolución espacial 30m Instituto Geográfico Nacional (IGN)

Aprovechamiento hidroeléctrico

C° Cacique Guaymallén - Saltos 16 a 19

Proyecto

-68.86184722222222 , -32.981230555555555

1.68	7.28
Potencia Instalada (MW)	Energía Media Anual (GWh)

Provincia/s de ubicación del cierre:
Mendoza

Departamento/s
Luján de Cuyo

Municipio/s
Luján de Cuyo

Población más cercana
Luján de Cuyo

Sistema Hídrico
Río Colorado

Cuenca Hidrográfica
del Río Mendoza

Río / Arroyo
C° Cacique Guaymallen

ENERGÍA ARGENTINA

plahe Hidroenergía

https://plahe.energia-argentina.com.ar

Referencias

- Aprovechamiento hidroeléctrico existente
- Aprovechamiento hidroeléctrico en construcción
- Aprovechamiento hidroeléctrico en proyecto
- Central hidroeléctrica existente
- Presa de aprovechamiento hidroeléctrico existente
- Embalse de aprovechamiento hidroeléctrico existente
- Río afectado por el aprovechamiento hidroeléctrico
- Río/arroyo/canal
- Lago/laguna

Divisiones político-administrativas:

- Limite internacional
- Provincia
- Departamento
- Capital provincial
- Cabecera departamental
- Localidad
- Ejido urbano

Infraestructura de transporte:

- Aeropuerto
- Puerto
- Estación de tren activa
- Estación de tren inactiva
- Ruta Nacional
- Ruta Provincial
- Vía férrea activa
- Vía férrea inactiva
- Puente/Paso a nivel

Líneas y Estaciones transformadoras media y alta tensión (kV):

- 33
- 66
- 132
- 150
- 220
- 330
- 345
- 500
- Sin dato

Áreas Protegidas y de conservación:

- Patrimonio mundial UNESCO
- Área Protegida Nacional
- Área Protegida Provincial
- Reserva de Biósfera
- Sitio RAMSAR
- Área de Importancia para la Conservación de Aves

Inventario de glaciares:

- Cubierto (GC)
- Cubierto con Glaciar de Escombros (GCGE)
- Descubierto (GD)
- Escombros Activo (GEA)
- Escombros Inactivo (GEI)
- Manchón de Nieve (MN)

Curvas de nivel (m):

- -50 - 0
- 0 - 200
- 200 - 500
- 500 - 1000
- 1000 - 2000
- 2000 - 4000
- 4000 - 6800

Modelo Digital de Elevación*:

- -100
- 0
- 100
- 500
- 1000
- 2000
- 5000

*MDE-Ar v.1.1 resolución espacial 30m Instituto Geográfico Nacional (IGN)

Aprovechamiento hidroeléctrico

C° Cacique Guaymallén - Salto 14

Proyecto

-68.86546388888888 , -32.99466666666667

0.55	2.28
Potencia Instalada (MW)	Energía Media Anual (GWh)

Provincia/s de ubicación del cierre:
Mendoza

Departamento/s
Luján de Cuyo

Municipio/s
Luján de Cuyo

Población más cercana
Luján de Cuyo

Sistema Hídrico
Río Colorado

Cuenca Hidrográfica
del Río Mendoza

Río / Arroyo
C° Cacique Guaymallen

ENERGÍA ARGENTINA

plahe Hidroenergía

https://plahe.energia-argentina.com.ar

Referencias

- Aprovechamiento hidroeléctrico existente
- Aprovechamiento hidroeléctrico en construcción
- Aprovechamiento hidroeléctrico en proyecto
- Central hidroeléctrica existente
- Presa de aprovechamiento hidroeléctrico existente
- Embalse de aprovechamiento hidroeléctrico existente
- Río afectado por el aprovechamiento hidroeléctrico
- Río/arroyo/canal
- Lago/laguna

Divisiones político-administrativas:

- Limite internacional
- Provincia
- Departamento
- Capital provincial
- Cabecera departamental
- Localidad
- Ejido urbano

Infraestructura de transporte:

- Aeropuerto
- Puerto
- Estación de tren activa
- Estación de tren inactiva
- Ruta Nacional
- Ruta Provincial
- Vía férrea activa
- Vía férrea inactiva
- Puente/Paso a nivel

Líneas y Estaciones transformadoras media y alta tensión (kV):

- 33
- 66
- 132
- 150
- 220
- 330
- 345
- 500
- Sin dato

Áreas Protegidas y de conservación:

- Patrimonio mundial UNESCO
- Área Protegida Nacional
- Área Protegida Provincial
- Reserva de Biósfera
- Sitio RAMSAR
- Área de Importancia para la Conservación de Aves

Inventario de glaciares:

- Cubierto (GC)
- Cubierto con Glaciar de Escombros (GCGE)
- Descubierto (GD)
- Escombros Activo (GEA)
- Escombros Inactivo (GEI)
- Manchón de Nieve (MN)

Curvas de nivel (m):

- -50 - 0
- 0 - 200
- 200 - 500
- 500 - 1000
- 1000 - 2000
- 2000 - 4000
- 4000 - 6800

Modelo Digital de Elevación*:

- -100
- 0
- 100
- 500
- 1000
- 2000
- 5000

*MDE-Ar v.1.1 resolución espacial 90m Instituto Geográfico Nacional (IGN)

Aprovechamiento hidroeléctrico

C° San Martín - Tramo 11

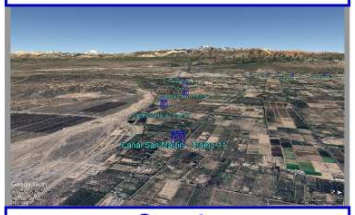

Proyecto

-68.72930555555556 , -33.04233333333333

1.26	8.16
Potencia Instalada (MW)	Energía Media Anual (GWh)

Provincia/s de ubicación del cierre:
Mendoza

Departamento/s
Maipú

Municipio/s
Maipú

Población más cercana
Fray Luis Beltrán

Sistema Hídrico
Río Colorado

Cuenca Hidrográfica
del Río Mendoza

Río / Arroyo
C° San Martín

ENERGÍA ARGENTINA

plahe Hidroenergía

https://plahe.energia-argentina.com.ar

Referencias

- Aprovechamiento hidroeléctrico existente
- Aprovechamiento hidroeléctrico en construcción
- Aprovechamiento hidroeléctrico en proyecto
- Central hidroeléctrica existente
- Presa de aprovechamiento hidroeléctrico existente
- Embalse de aprovechamiento hidroeléctrico existente
- Río afectado por el aprovechamiento hidroeléctrico
- Río/arroyo/canal
- Lago/laguna

Divisiones político-administrativas:
- Limite internacional
- Provincia
- Departamento
- Capital provincial
- Cabecera departamental
- Localidad
- Ejido urbano

Infraestructura de transporte:
- Aeropuerto
- Puerto
- Estación de tren activa
- Estación de tren inactiva
- Ruta Nacional
- Ruta Provincial
- Vía férrea activa
- Vía férrea inactiva
- Puente/Paso a nivel

Líneas y Estaciones transformadoras media y alta tensión (kV):
- 33
- 66
- 132
- 150
- 220
- 330
- 345
- 500
- Sin dato

Áreas Protegidas y de conservación:
- Patrimonio mundial UNESCO
- Área Protegida Nacional
- Área Protegida Provincial
- Reserva de Biósfera
- Sitio RAMSAR
- Área de Importancia para la Conservación de Aves

Inventario de glaciares:
- Cubierto (GC)
- Cubierto con Glaciar de Escombros (GCGE)
- Descubierto (GD)
- Escombros Activo (GEA)
- Escombros Inactivo (GEI)
- Manchón de Nieve (MN)

Curvas de nivel (m):
- -50 - 0
- 0 - 200
- 200 - 500
- 500 - 1000
- 1000 - 2000
- 2000 - 4000
- 4000 - 6800

Modelo Digital de Elevación*:
- -100
- 0
- 100
- 500
- 1000
- 2000
- 5000

*MDE-Ar v.1.1 resolución espacial 30m Instituto Geográfico Nacional (IGN)

Aprovechamiento hidroeléctrico

Cº San Martín - Tramo 1

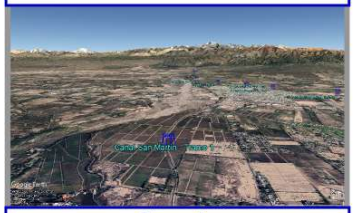

Proyecto

-68.83257222222223 , -33.0474222222222224

1.37	9.1
Potencia Instalada (MW)	Energía Media Anual (GWh)

Provincia/s de ubicación del cierre:
Mendoza

Departamento/s
Maipú

Municipio/s
Maipú

Población más cercana
Maipú

Sistema Hídrico
Río Colorado

Cuenca Hidrográfica
del Río Mendoza

Río / Arroyo
Cº San Martín

ENERGÍA ARGENTINA

plahe Hidroenergía

https://plahe.energia-argentina.com.ar

Referencias

- Aprovechamiento hidroeléctrico existente
- Aprovechamiento hidroeléctrico en construcción
- Aprovechamiento hidroeléctrico en proyecto
- Central hidroeléctrica existente
- Presa de aprovechamiento hidroeléctrico existente
- Embalse de aprovechamiento hidroeléctrico existente
- Río afectado por el aprovechamiento hidroeléctrico
- Río/arroyo/canal
- Lago/laguna

Divisiones político-administrativas:
- Limite internacional
- Provincia
- Departamento
- Capital provincial
- Cabecera departamental
- Localidad
- Ejido urbano

Infraestructura de transporte:
- Aeropuerto
- Puerto
- Estación de tren activa
- Estación de tren inactiva
- Ruta Nacional
- Ruta Provincial
- Vía férrea activa
- Vía férrea inactiva
- Puente/Paso a nivel

Líneas y Estaciones transformadoras media y alta tensión (kV):
- 33
- 66
- 132
- 150
- 220
- 330
- 345
- 500
- Sin dato

Áreas Protegidas y de conservación:
- Patrimonio mundial UNESCO
- Área Protegida Nacional
- Área Protegida Provincial
- Reserva de Biósfera
- Sitio RAMSAR
- Área de Importancia para la Conservación de Aves

Inventario de glaciares:
- Cubierto (GC)
- Cubierto con Glaciar de Escombros (GCGE)
- Descubierto (GD)
- Escombros Activo (GEA)
- Escombros Inactivo (GEI)
- Manchón de Nieve (MN)

Curvas de nivel (m):
- -50 - 0
- 0 - 200
- 200 - 500
- 500 - 1000
- 1000 - 2000
- 2000 - 4000
- 4000 - 6800

Modelo Digital de Elevación*:
- -100
- 0
- 100
- 500
- 1000
- 2000
- 5000

*MDE-Ar v.1.1 resolución espacial 90m Instituto Geográfico Nacional (IGN)

Aprovechamiento hidroeléctrico

Cº San Martín - Tramo 3

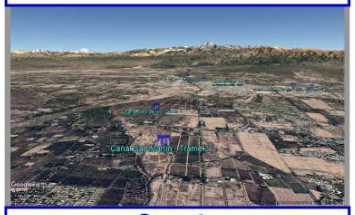

Proyecto

-68.81261944444445 , -33.044452777777778

1.15	7.69
Potencia Instalada (MW)	Energía Media Anual (GWh)

Provincia/s de ubicación del cierre:
Mendoza

Departamento/s
Maipú

Municipio/s
Maipú

Población más cercana
Maipú

Sistema Hídrico
Río Colorado

Cuenca Hidrográfica
del Río Mendoza

Río / Arroyo
Cº San Martín

ENERGÍA ARGENTINA

plahe Hidroenergía

https://plahe.energia-argentina.com.ar

Referencias

- Aprovechamiento hidroeléctrico existente
- Aprovechamiento hidroeléctrico en construcción
- Aprovechamiento hidroeléctrico en proyecto
- Central hidroeléctrica existente
- Presa de aprovechamiento hidroeléctrico existente
- Embalse de aprovechamiento hidroeléctrico existente
- Río afectado por el aprovechamiento hidroeléctrico
- Río/arroyo/canal
- Lago/laguna

Divisiones político-administrativas:

- Limite internacional
- Provincia
- Departamento
- Capital provincial
- Cabecera departamental
- Localidad
- Ejido urbano

Infraestructura de transporte:

- Aeropuerto
- Puerto
- Estación de tren activa
- Estación de tren inactiva
- Ruta Nacional
- Ruta Provincial
- Vía férrea activa
- Vía férrea inactiva
- Puente/Paso a nivel

Líneas y Estaciones transformadoras media y alta tensión (kV):

- 33
- 66
- 132
- 150
- 220
- 330
- 345
- 500
- Sin dato

Áreas Protegidas y de conservación:

- Patrimonio mundial UNESCO
- Área Protegida Nacional
- Área Protegida Provincial
- Reserva de Biósfera
- Sitio RAMSAR
- Área de Importancia para la Conservación de Aves

Inventario de glaciares:

- Cubierto (GC)
- Cubierto con Glaciar de Escombros (GCGE)
- Descubierto (GD)
- Escombros Activo (GEA)
- Escombros Inactivo (GEI)
- Manchón de Nieve (MN)

Curvas de nivel (m):

- -50 - 0
- 0 - 200
- 200 - 500
- 500 - 1000
- 1000 - 2000
- 2000 - 4000
- 4000 - 6800

Modelo Digital de Elevación*:

-100, 0, 100, 500, 1000, 2000, 5000

*MDE-Ar v.1.1 resolución espacial 30m Instituto Geográfico Nacional (IGN)

Aprovechamiento hidroeléctrico

Cº San Martín - Tramo 8

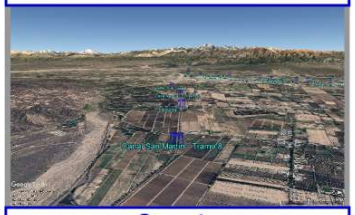

Proyecto

-68.77240555555555 , -33.04286388888889

1.38	8.75
Potencia Instalada (MW)	Energía Media Anual (GWh)

Provincia/s de ubicación del cierre:
Mendoza

Departamento/s
Maipú

Municipio/s
Maipú

Población más cercana
Maipú

Sistema Hídrico
Río Colorado

Cuenca Hidrográfica
del Río Mendoza

Río / Arroyo
Cº San Martín

ENERGÍA ARGENTINA

plahe Hidroenergía

https://plahe.energia-argentina.com.ar

Referencias

- Aprovechamiento hidroeléctrico existente
- Aprovechamiento hidroeléctrico en construcción
- Aprovechamiento hidroeléctrico en proyecto
- Central hidroeléctrica existente
- Presa de aprovechamiento hidroeléctrico existente
- Embalse de aprovechamiento hidroeléctrico existente
- Río afectado por el aprovechamiento hidroeléctrico
- Río/arroyo/canal
- Lago/laguna

Divisiones político-administrativas:
- Limite internacional
- Provincia
- Departamento
- Capital provincial
- Cabecera departamental
- Localidad
- Ejido urbano

Infraestructura de transporte:
- Aeropuerto
- Puerto
- Estación de tren activa
- Estación de tren inactiva
- Ruta Nacional
- Ruta Provincial
- Vía férrea activa
- Vía férrea inactiva
- Puente/Paso a nivel

Líneas y Estaciones transformadoras media y alta tensión (kV):
- 33
- 66
- 132
- 150
- 220
- 330
- 345
- 500
- Sin dato

Áreas Protegidas y de conservación:
- Patrimonio mundial UNESCO
- Área Protegida Nacional
- Área Protegida Provincial
- Reserva de Biósfera
- Sitio RAMSAR
- Área de Importancia para la Conservación de Aves

Inventario de glaciares:
- Cubierto (GC)
- Cubierto con Glaciar de Escombros (GCGE)
- Descubierto (GD)
- Escombros Activo (GEA)
- Escombros Inactivo (GEI)
- Manchón de Nieve (MN)

Curvas de nivel (m):
- -50 - 0
- 0 - 200
- 200 - 500
- 500 - 1000
- 1000 - 2000
- 2000 - 4000
- 4000 - 6800

Modelo Digital de Elevación*:
- -100
- 0
- 100
- 500
- 1000
- 2000
- 5000

*MDE-Ar v.1.1 resolución espacial 90m Instituto Geográfico Nacional (IGN)

Aprovechamiento hidroeléctrico

Central Dique Ballester

Proyecto

-68.170857 , -38.725096

0.7	4.35
Potencia Instalada (MW)	Energía Media Anual (GWh)

Provincia/s de ubicación del cierre:
Neuquén; Río Negro

Departamento/s
Confluencia; General Roca

Municipio/s
C. Cordero

Población más cercana
Barda del Medio

Sistema Hídrico
Ríos Patagónicos

Cuenca Hidrográfica
del Río Negro

Río / Arroyo
Neuquén

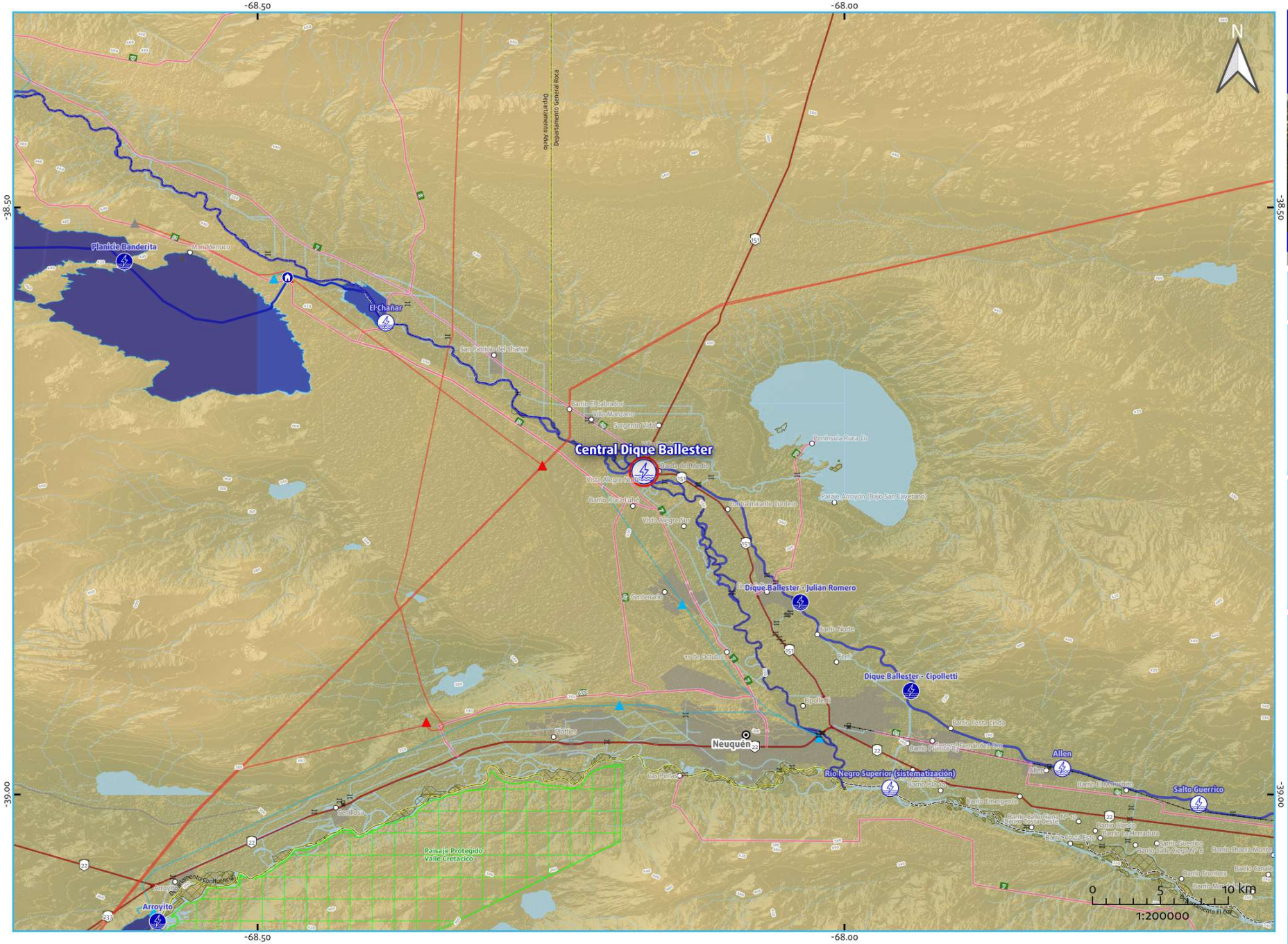

Referencias

- Aprovechamiento hidroeléctrico existente
- Aprovechamiento hidroeléctrico en construcción
- Aprovechamiento hidroeléctrico en proyecto
- Central hidroeléctrica existente
- Presa de aprovechamiento hidroeléctrico existente
- Embalse de aprovechamiento hidroeléctrico existente
- Río afectado por el aprovechamiento hidroeléctrico
- Río/arroyo/canal
- Lago/laguna

Divisiones político-administrativas:

- Límite internacional
- Provincia
- Departamento
- Capital provincial
- Cabecera departamental
- Localidad
- Ejido urbano

Infraestructura de transporte:

- Aeropuerto
- Puerto
- Estación de tren activa
- Estación de tren inactiva
- Ruta Nacional
- Ruta Provincial
- Vía férrea activa
- Vía férrea inactiva
- Puente/Paso a nivel

Líneas y Estaciones transformadoras media y alta tensión (kV):

- 33
- 66
- 132
- 150
- 220
- 330
- 345
- 500
- Sin dato

Áreas Protegidas y de conservación:

- Patrimonio mundial UNESCO
- Área Protegida Provincial
- Área Protegida Nacional
- Reserva de Biósfera
- Sitio RAMSAR
- Área de Importancia para la Conservación de Aves

Inventario de glaciares:

- Cubierto (GC)
- Cubierto con Glaciar de Escombros (GCGE)
- Descubierto (GD)
- Escombros Activo (GEA)
- Escombros Inactivo (GEI)
- Manchón de Nieve (MN)

Curvas de nivel (m):

- -50 - 0
- 0 - 200
- 200 - 500
- 500 - 1000
- 1000 - 2000
- 2000 - 4000
- 4000 - 6800

Modelo Digital de Elevación*:

- -100
- 0
- 100
- 500
- 1000
- 2000
- 5000

*MDE-Ar v.1.1 resolución espacial 30m Instituto Geográfico Nacional (IGN)

ENERGÍA ARGENTINA

plahe Hidroenergía

https://plahe.energia-argentina.com.ar

Aprovechamiento hidroeléctrico

Cº San Martín - Tramo 9

Proyecto

-68.75480555555555 , -33.046083333333335

1.25	8.2
Potencia Instalada (MW)	Energía Media Anual (GWh)

Provincia/s de ubicación del cierre:
Mendoza

Departamento/s
Maipú

Municipio/s
Maipú

Población más cercana
Maipú

Sistema Hídrico
Río Colorado

Cuenca Hidrográfica
del Río Mendoza

Río / Arroyo
Cº San Martín

ENERGÍA ARGENTINA

plahe Hidroenergía

https://plahe.energia-argentina.com.ar

Referencias

- Aprovechamiento hidroeléctrico existente
- Aprovechamiento hidroeléctrico en construcción
- Aprovechamiento hidroeléctrico en proyecto
- Central hidroeléctrica existente
- Presa de aprovechamiento hidroeléctrico existente
- Embalse de aprovechamiento hidroeléctrico existente
- Río afectado por el aprovechamiento hidroeléctrico
- Río/arroyo/canal
- Lago/laguna

Divisiones político-administrativas:
- Limite internacional
- Provincia
- Departamento
- Capital provincial
- Cabecera departamental
- Localidad
- Ejido urbano

Infraestructura de transporte:
- Aeropuerto
- Puerto
- Estación de tren activa
- Estación de tren inactiva
- Ruta Nacional
- Ruta Provincial
- Vía férrea activa
- Vía férrea inactiva
- Puente/Paso a nivel

Líneas y Estaciones transformadoras media y alta tensión (kV):
- 33
- 66
- 132
- 150
- 220
- 330
- 345
- 500
- Sin dato

Áreas Protegidas y de conservación:
- Patrimonio mundial UNESCO
- Área Protegida Nacional
- Área Protegida Provincial
- Reserva de Biósfera
- Sitio RAMSAR
- Área de Importancia para la Conservación de Aves

Inventario de glaciares:
- Cubierto (GC)
- Cubierto con Glaciar de Escombros (GCGE)
- Descubierto (GD)
- Escombros Activo (GEA)
- Escombros Inactivo (GEI)
- Manchón de Nieve (MN)

Curvas de nivel (m):
- -50 - 0
- 0 - 200
- 200 - 500
- 500 - 1000
- 1000 - 2000
- 2000 - 4000
- 4000 - 6800

Modelo Digital de Elevación*:
- -100
- 0
- 100
- 500
- 1000
- 2000
- 5000

*MDE-Ar v.1.1 resolución espacial 90m Instituto Geográfico Nacional (IGN)

Aprovechamiento hidroeléctrico

El Confín

Proyecto

-68.85867222222222 , -32.96986388888889

1.52	6.58
Potencia Instalada (MW)	Energía Media Anual (GWh)

Provincia/s de ubicación del cierre:
Mendoza

Departamento/s
Luján de Cuyo

Municipio/s
Luján de Cuyo

Población más cercana
Luján de Cuyo

Sistema Hídrico
Río Colorado

Cuenca Hidrográfica
del Río Mendoza

Río / Arroyo
Cº Cacique Guaymallen

ENERGÍA ARGENTINA

plahe Hidroenergía

https://plahe.energia-argentina.com.ar

Referencias

- Aprovechamiento hidroeléctrico existente
- Aprovechamiento hidroeléctrico en construcción
- Aprovechamiento hidroeléctrico en proyecto
- Central hidroeléctrica existente
- Presa de aprovechamiento hidroeléctrico existente
- Embalse de aprovechamiento hidroeléctrico existente
- Río afectado por el aprovechamiento hidroeléctrico
- Río/arroyo/canal
- Lago/laguna

Divisiones político-administrativas:

- Límite internacional
- Provincia
- Departamento
- Capital provincial
- Cabecera departamental
- Localidad
- Ejido urbano

Infraestructura de transporte:

- Aeropuerto
- Puerto
- Estación de tren activa
- Estación de tren inactiva
- Ruta Nacional
- Ruta Provincial
- Vía férrea activa
- Vía férrea inactiva
- Puente/Paso a nivel

Líneas y Estaciones transformadoras media y alta tensión (kV):

- 33
- 66
- 132
- 150
- 220
- 330
- 345
- 500
- Sin dato

Áreas Protegidas y de conservación:

- Patrimonio mundial UNESCO
- Área Protegida Nacional
- Área Protegida Provincial
- Reserva de Biósfera
- Sitio RAMSAR
- Área de Importancia para la Conservación de Aves

Inventario de glaciares:

- Cubierto (GC)
- Cubierto con Glaciar de Escombros (GCGE)
- Descubierto (GD)
- Escombros Activo (GEA)
- Escombros Inactivo (GEI)
- Manchón de Nieve (MN)

Curvas de nivel (m):

- -50 - 0
- 0 - 200
- 200 - 500
- 500 - 1000
- 1000 - 2000
- 2000 - 4000
- 4000 - 6800

Modelo Digital de Elevación*:

-100, 0, 100, 500, 1000, 2000, 5000

*MDE-Ar v.1 resolución espacial 30m Instituto Geográfico Nacional (IGN)

Aprovechamiento hidroeléctrico

El Dique

Proyecto

-69.37312222222222 , -33.37548333333335

5.24	20.45
Potencia Instalada (MW)	Energía Media Anual (GWh)

Provincia/s de ubicación del cierre:
Mendoza

Departamento/s
Tupungato

Municipio/s
Tupungato

Población más cercana
Tupungato

Sistema Hídrico
Río Colorado

Cuenca Hidrográfica
del Río Mendoza

Río / Arroyo
De las Tunas

ENERGÍA ARGENTINA

plahe Hidroenergía

https://plahe.energia-argentina.com.ar

Referencias

- Aprovechamiento hidroeléctrico existente
- Aprovechamiento hidroeléctrico en construcción
- Aprovechamiento hidroeléctrico en proyecto
- Central hidroeléctrica existente
- Presa de aprovechamiento hidroeléctrico existente
- Embalse de aprovechamiento hidroeléctrico existente
- Río afectado por el aprovechamiento hidroeléctrico
- Río/arroyo/canal
- Lago/laguna

Divisiones político-administrativas:

- Limite internacional
- Provincia
- Departamento
- Capital provincial
- Cabecera departamental
- Localidad
- Ejido urbano

Infraestructura de transporte:

- Aeropuerto
- Puerto
- Estación de tren activa
- Estación de tren inactiva
- Ruta Nacional
- Ruta Provincial
- Vía férrea activa
- Vía férrea inactiva
- Puente/Paso a nivel

Líneas y Estaciones transformadoras media y alta tensión (kV):

- 33
- 66
- 132
- 150
- 220
- 330
- 345
- 500
- Sin dato

Áreas Protegidas y de conservación:

- Patrimonio mundial UNESCO
- Área Protegida Nacional
- Área Protegida Provincial
- Reserva de Biósfera
- Sitio RAMSAR
- Área de Importancia para la Conservación de Aves

Inventario de glaciares:

- Cubierto (GC)
- Cubierto con Glaciar de Escombros (GCGE)
- Descubierto (GD)
- Escombros Activo (GEA)
- Escombros Inactivo (GEI)
- Manchón de Nieve (MN)

Curvas de nivel (m):

- -50 - 0
- 0 - 200
- 200 - 500
- 500 - 1000
- 1000 - 2000
- 2000 - 4000
- 4000 - 6800

Modelo Digital de Elevación*:

- -100
- 0
- 100
- 500
- 1000
- 2000
- 5000

*MDE-Ar v.1.1 resolución espacial 30m Instituto Geográfico Nacional (IGN)

Aprovechamiento hidroeléctrico

El Sapo

Proyecto

-69.24073888888888 , -33.779377777777775

6.17	44.66
Potencia Instalada (MW)	Energía Media Anual (GWh)

Provincia/s de ubicación del cierre:
Mendoza

Departamento/s
San Carlos

Municipio/s
San Carlos; Tunuyán

Población más cercana
La Consulta

Sistema Hídrico
Río Colorado

Cuenca Hidrográfica
del Río Mendoza

Río / Arroyo
Tunuyán

ENERGÍA ARGENTINA

plahe Hidroenergía

https://plahe.energia-argentina.com.ar

Referencias

- Aprovechamiento hidroeléctrico existente
- Aprovechamiento hidroeléctrico en construcción
- Aprovechamiento hidroeléctrico en proyecto
- Central hidroeléctrica existente
- Presa de aprovechamiento hidroeléctrico existente
- Embalse de aprovechamiento hidroeléctrico existente
- Río afectado por el aprovechamiento hidroeléctrico
- Río/arroyo/canal
- Lago/laguna

Divisiones político-administrativas:

- Limite internacional
- Provincia
- Departamento
- Capital provincial
- Cabecera departamental
- Localidad
- Ejido urbano

Infraestructura de transporte:

- Aeropuerto
- Puerto
- Estación de tren activa
- Estación de tren inactiva
- Ruta Nacional
- Ruta Provincial
- Vía férrea activa
- Vía férrea inactiva
- Puente/Paso a nivel

Líneas y Estaciones transformadoras media y alta tensión (kV):

- 33
- 66
- 132
- 150
- 220
- 330
- 345
- 500
- Sin dato

Áreas Protegidas y de conservación:

- Patrimonio mundial UNESCO
- Área Protegida Nacional
- Área Protegida Provincial
- Reserva de Biósfera
- Sitio RAMSAR
- Área de Importancia para la Conservación de Aves

Inventario de glaciares:

- Cubierto (GC)
- Cubierto con Glaciar de Escombros (GCGE)
- Descubierto (GD)
- Escombros Activo (GEA)
- Escombros Inactivo (GEI)
- Manchón de Nieve (MN)

Curvas de nivel (m):

- -50 - 0
- 0 - 200
- 200 - 500
- 500 - 1000
- 1000 - 2000
- 2000 - 4000
- 4000 - 6800

Modelo Digital de Elevación*:

- -100
- 0
- 100
- 500
- 1000
- 2000
- 5000

*MDE-Ar v.1.1 resolución espacial 30m Instituto Geográfico Nacional (IGN)

Aprovechamiento hidroeléctrico

El Puesto

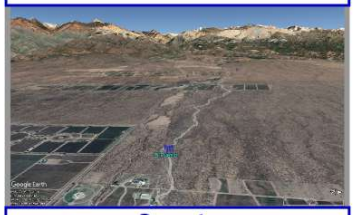

Proyecto

-69.23275833333334 , -33.60075833333333

1.96	11.87
Potencia Instalada (MW)	Energía Media Anual (GWh)

Provincia/s de ubicación del cierre:
Mendoza

Departamento/s
Tunuyán

Municipio/s
Tunuyán

Población más cercana
Vista Flores

Sistema Hídrico
Río Colorado

Cuenca Hidrográfica
del Río Mendoza

Río / Arroyo
Grande

ENERGÍA ARGENTINA

plahe Hidroenergía

https://plahe.energia-argentina.com.ar

Referencias

- Aprovechamiento hidroeléctrico existente
- Aprovechamiento hidroeléctrico en construcción
- Aprovechamiento hidroeléctrico en proyecto
- Central hidroeléctrica existente
- Presa de aprovechamiento hidroeléctrico existente
- Embalse de aprovechamiento hidroeléctrico existente
- Río afectado por el aprovechamiento hidroeléctrico
- Río/arroyo/canal
- Lago/laguna

Divisiones político-administrativas:
- Límite internacional
- Provincia
- Departamento
- Capital provincial
- Cabecera departamental
- Localidad
- Ejido urbano

Infraestructura de transporte:
- Aeropuerto
- Puerto
- Estación de tren activa
- Estación de tren inactiva
- Ruta Nacional
- Ruta Provincial
- Vía férrea activa
- Vía férrea inactiva
- Puente/Paso a nivel

Líneas y Estaciones transformadoras media y alta tensión (kV):
- 33
- 66
- 132
- 150
- 220
- 330
- 345
- 500
- Sin dato

Áreas Protegidas y de conservación:
- Patrimonio mundial UNESCO
- Área Protegida Nacional
- Área Protegida Provincial
- Reserva de Biósfera
- Sitio RAMSAR
- Área de Importancia para la Conservación de Aves

Inventario de glaciares:
- Cubierto (GC)
- Cubierto con Glaciar de Escombros (GCGE)
- Descubierto (GD)
- Escombros Activo (GEA)
- Escombros Inactivo (GEI)
- Manchón de Nieve (MN)

Curvas de nivel (m):
- -50 - 0
- 0 - 200
- 200 - 500
- 500 - 1000
- 1000 - 2000
- 2000 - 4000
- 4000 - 6800

Modelo Digital de Elevación*:
- -100
- 0
- 100
- 500
- 1000
- 2000
- 5000

*MDE-Ar v.1.1 resolución espacial 90m Instituto Geográfico Nacional (IGN)

Aprovechamiento hidroeléctrico

La Florida

Proyecto

-66.002698 , -33.113311

2.5	18.19
Potencia Instalada (MW)	Energía Media Anual (GWh)

Provincia/s de ubicación del cierre:
San Luis

Departamento/s
Coronel Pringles

Municipio/s
El Trapiche

Población más cercana
La Florida

Sistema Hídrico
Pampeano

Cuenca Hidrográfica
del Río Quinto y arroyos menores de San Luis

Río / Arroyo
De la Bajada

ENERGÍA ARGENTINA

plahe Hidroenergía

https://plahe.energia-argentina.com.ar

Referencias

- Aprovechamiento hidroeléctrico existente
- Aprovechamiento hidroeléctrico en construcción
- Aprovechamiento hidroeléctrico en proyecto
- Central hidroeléctrica existente
- Presa de aprovechamiento hidroeléctrico existente
- Embalse de aprovechamiento hidroeléctrico existente
- Río afectado por el aprovechamiento hidroeléctrico
- Río/arroyo/canal
- Lago/laguna

Divisiones político-administrativas:
- Limite internacional
- Provincia
- Departamento
- Capital provincial
- Cabecera departamental
- Localidad
- Ejido urbano

Infraestructura de transporte:
- Aeropuerto
- Puerto
- Estación de tren activa
- Estación de tren inactiva
- Ruta Nacional
- Ruta Provincial
- Vía férrea activa
- Vía férrea inactiva
- Puente/Paso a nivel

Líneas y Estaciones transformadoras media y alta tensión (kV):
- 33
- 66
- 132
- 150
- 220
- 330
- 345
- 500
- Sin dato

Áreas Protegidas y de conservación:
- Patrimonio mundial UNESCO
- Área Protegida Nacional
- Área Protegida Provincial
- Reserva de Biósfera
- Sitio RAMSAR
- Área de Importancia para la Conservación de Aves

Inventario de glaciares:
- Cubierto (GC)
- Cubierto con Glaciar de Escombros (GCGE)
- Descubierto (GD)
- Escombros Activo (GEA)
- Escombros Inactivo (GEI)
- Manchón de Nieve (MN)

Curvas de nivel (m):
- -50 - 0
- 0 - 200
- 200 - 500
- 500 - 1000
- 1000 - 2000
- 2000 - 4000
- 4000 - 6800

Modelo Digital de Elevación*:
- -100
- 0
- 100
- 500
- 1000
- 2000
- 5000

*MDE-Ar v.1 resolución espacial 90m Instituto Geográfico Nacional (IGN)

Aprovechamiento hidroeléctrico

Korrika

Proyecto

-71.42923611111111 , -41.814683333333335

1.5	9.29
Potencia Instalada (MW)	Energía Media Anual (GWh)

Provincia/s de ubicación del cierre:
Río Negro

Departamento/s
Bariloche

Municipio/s
El Bolsón

Población más cercana
El Bolsón

Sistema Hídrico
Vertiente Pacífica

Cuenca Hidrográfica
del los Ríos Manso y Puelo

Río / Arroyo
Los Repollos

ENERGÍA ARGENTINA

plahe Hidroenergía

https://plahe.energia-argentina.com.ar

Referencias

- Aprovechamiento hidroeléctrico existente
- Aprovechamiento hidroeléctrico en construcción
- Aprovechamiento hidroeléctrico en proyecto
- Central hidroeléctrica existente
- Presa de aprovechamiento hidroeléctrico existente
- Embalse de aprovechamiento hidroeléctrico existente
- Río afectado por el aprovechamiento hidroeléctrico
- Río/arroyo/canal
- Lago/laguna

Divisiones político-administrativas:

- Límite internacional
- Provincia
- Departamento
- Capital provincial
- Cabecera departamental
- Localidad
- Ejido urbano

Infraestructura de transporte:

- Aeropuerto
- Puerto
- Estación de tren activa
- Estación de tren inactiva
- Ruta Nacional
- Ruta Provincial
- Vía férrea activa
- Vía férrea inactiva
- Puente/Paso a nivel

Líneas y Estaciones transformadoras media y alta tensión (kV):

- 33
- 66
- 132
- 150
- 220
- 330
- 345
- 500
- Sin dato

Áreas Protegidas y de conservación:

- Patrimonio mundial UNESCO
- Área Protegida Nacional
- Área Protegida Provincial
- Reserva de Biósfera
- Sitio RAMSAR
- Área de Importancia para la Conservación de Aves

Inventario de glaciares:

- Cubierto (GC)
- Cubierto con Glaciar de Escombros (GCGE)
- Descubierto (GD)
- Escombros Activo (GEA)
- Escombros Inactivo (GEI)
- Manchón de Nieve (MN)

Curvas de nivel (m):

- -50 - 0
- 0 - 200
- 200 - 500
- 500 - 1000
- 1000 - 2000
- 2000 - 4000
- 4000 - 6800

Modelo Digital de Elevación*:

- -100
- 0
- 100
- 500
- 1000
- 2000
- 5000

*MDE-Ar v.1.1 resolución espacial 30m Instituto Geográfico Nacional (IGN)

Aprovechamiento hidroeléctrico

Los Saltos

Proyecto

-68.868325 , -33.001352777777775

0.8	3.7
Potencia Instalada (MW)	Energía Media Anual (GWh)

Provincia/s de ubicación del cierre:
Mendoza

Departamento/s
Luján de Cuyo

Municipio/s
Luján de Cuyo

Población más cercana
Luján de Cuyo

Sistema Hídrico
Río Colorado

Cuenca Hidrográfica
del Río Mendoza

Río / Arroyo
Cº Cacique Guaymallen

ENERGÍA ARGENTINA

plahe Hidroenergía

https://plahe.energia-argentina.com.ar

Referencias

- Aprovechamiento hidroeléctrico existente
- Aprovechamiento hidroeléctrico en construcción
- Aprovechamiento hidroeléctrico en proyecto
- Central hidroeléctrica existente
- Presa de aprovechamiento hidroeléctrico existente
- Embalse de aprovechamiento hidroeléctrico existente
- Río afectado por el aprovechamiento hidroeléctrico
- Río/arroyo/canal
- Lago/laguna

Divisiones político-administrativas:

- Limite internacional
- Provincia
- Departamento
- Capital provincial
- Cabecera departamental
- Localidad
- Ejido urbano

Infraestructura de transporte:

- Aeropuerto
- Puerto
- Estación de tren activa
- Estación de tren inactiva
- Ruta Nacional
- Ruta Provincial
- Vía férrea activa
- Vía férrea inactiva
- Puente/Paso a nivel

Líneas y Estaciones transformadoras media y alta tensión (kV):

- 33
- 66
- 132
- 150
- 220
- 330
- 345
- 500
- Sin dato

Áreas Protegidas y de conservación:

- Patrimonio mundial UNESCO
- Área Protegida Nacional
- Área Protegida Provincial
- Reserva de Biósfera
- Sitio RAMSAR
- Área de Importancia para la Conservación de Aves

Inventario de glaciares:

- Cubierto (GC)
- Cubierto con Glaciar de Escombros (GCGE)
- Descubierto (GD)
- Escombros Activo (GEA)
- Escombros Inactivo (GEI)
- Manchón de Nieve (MN)

Curvas de nivel (m):

- -50 - 0
- 0 - 200
- 200 - 500
- 500 - 1000
- 1000 - 2000
- 2000 - 4000
- 4000 - 6800

Modelo Digital de Elevación*:

- -100
- 0
- 100
- 500
- 1000
- 2000
- 5000

*MDE-Ar v.1.1 resolución espacial 30m Instituto Geográfico Nacional (IGN)

Aprovechamiento hidroeléctrico

Las Tunas

Proyecto

-65.378644 , -28.237611

1.4	5.2
Potencia Instalada (MW)	Energía Media Anual (GWh)

Provincia/s de ubicación del cierre:
Catamarca

Departamento/s
El Alto

Municipio/s
El Alto

Población más cercana
Las Tunas

Sistema Hídrico
Mar Chiquita

Cuenca Hidrográfica
del Río Salí-Dulce

Río / Arroyo
Las Tunas

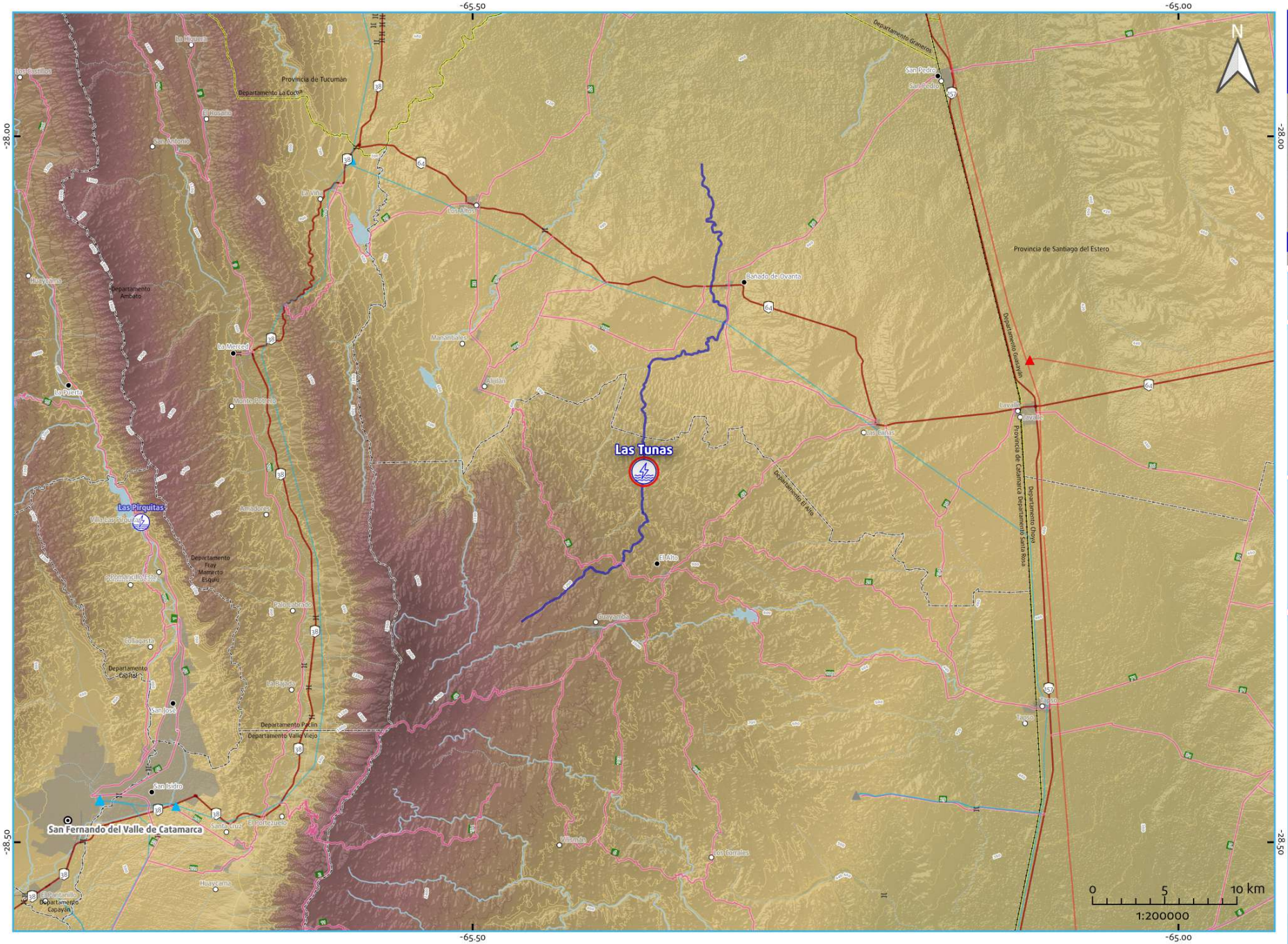

Referencias

- Aprovechamiento hidroeléctrico existente
- Aprovechamiento hidroeléctrico en construcción
- Aprovechamiento hidroeléctrico en proyecto
- Central hidroeléctrica existente
- Presa de aprovechamiento hidroeléctrico existente
- Embalse de aprovechamiento hidroeléctrico existente
- Río afectado por el aprovechamiento hidroeléctrico
- Río/arroyo/canal
- Lago/laguna

Divisiones político-administrativas:
- Límite internacional
- Provincia
- Departamento
- Capital provincial
- Cabecera departamental
- Localidad
- Ejido urbano

Infraestructura de transporte:
- Aeropuerto
- Puerto
- Estación de tren activa
- Estación de tren inactiva
- Ruta Nacional
- Ruta Provincial
- Vía férrea activa
- Vía férrea inactiva
- Puente/Paso a nivel

Líneas y Estaciones transformadoras media y alta tensión (kV):
- 33
- 66
- 132
- 150
- 220
- 330
- 345
- 500
- Sin dato

Áreas Protegidas y de conservación:
- Patrimonio mundial UNESCO
- Área Protegida Nacional
- Área Protegida Provincial
- Reserva de Biósfera
- Sitio RAMSAR
- Área de Importancia para la Conservación de Aves

Inventario de glaciares:
- Cubierto (GC)
- Cubierto con Glaciar de Escombros (GCGE)
- Descubierto (GD)
- Escombros Activo (GEA)
- Escombros Inactivo (GEI)
- Manchón de Nieve (MN)

Curvas de nivel (m):
- -50 - 0
- 0 - 200
- 200 - 500
- 500 - 1000
- 1000 - 2000
- 2000 - 4000
- 4000 - 6800

Modelo Digital de Elevación*:
- -100
- 0
- 100
- 500
- 1000
- 2000
- 5000

*MDE-Ar v.1.1 resolución espacial, por Instituto Geográfico Nacional (IGN)

ENERGÍA ARGENTINA

plahe Hidroenergía

https://plahe.energia-argentina.com.ar

Aprovechamiento hidroeléctrico

Rucachoroy

Proyecto

-71.11027777777778 , -39.19972222222222

2	12
Potencia Instalada (MW)	Energía Media Anual (GWh)

Provincia/s de ubicación del cierre:
Neuquén

Departamento/s
Aluminé

Municipio/s
No aplica

Población más cercana
Aluminé

Sistema Hídrico
Ríos Patagónicos

Cuenca Hidrográfica
del Río Negro

Río / Arroyo
Rucachoroi

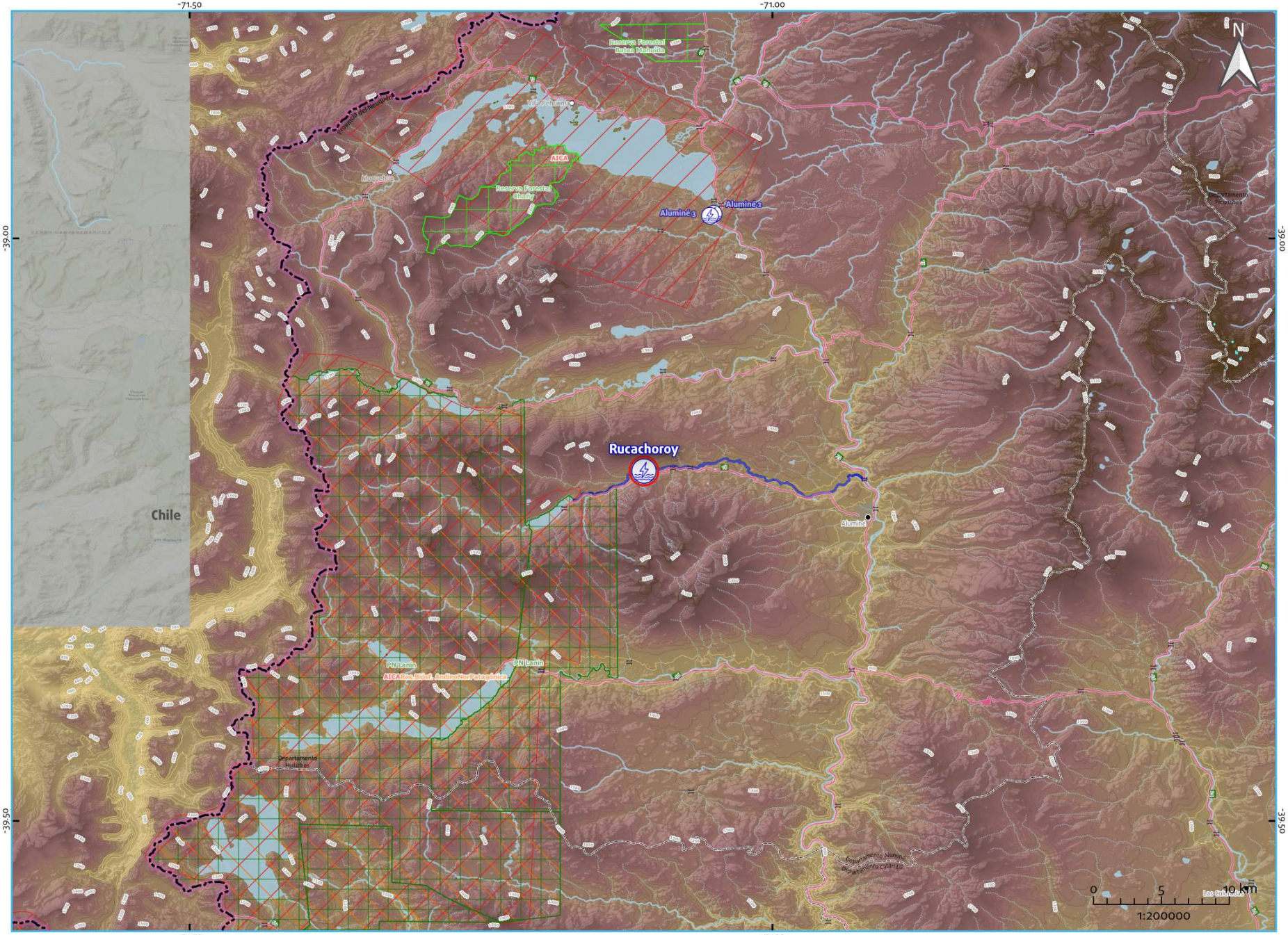

Referencias

- Aprovechamiento hidroeléctrico existente
- Aprovechamiento hidroeléctrico en construcción
- Aprovechamiento hidroeléctrico en proyecto
- Central hidroeléctrica existente
- Presa de aprovechamiento hidroeléctrico existente
- Embalse de aprovechamiento hidroeléctrico existente
- Río afectado por el aprovechamiento hidroeléctrico
- Río/arroyo/canal
- Lago/laguna

Divisiones político-administrativas:
- Limite internacional
- Provincia
- Departamento
- Capital provincial
- Cabecera departamental
- Localidad
- Ejido urbano

Infraestructura de transporte:
- Aeropuerto
- Puerto
- Estación de tren activa
- Estación de tren inactiva
- Ruta Nacional
- Ruta Provincial
- Vía férrea activa
- Vía férrea inactiva
- Puente/Paso a nivel

Líneas y Estaciones transformadoras media y alta tensión (kV):
- 33
- 66
- 132
- 150
- 220
- 330
- 345
- 500
- Sin dato

Áreas Protegidas y de conservación:
- Patrimonio mundial UNESCO
- Área Protegida Nacional
- Área Protegida Provincial
- Reserva de Biósfera
- Sitio RAMSAR
- Área de Importancia para la Conservación de Aves

Inventario de glaciares:
- Cubierto (GC)
- Cubierto con Glaciar de Escombros (GCGE)
- Descubierto (GD)
- Escombros Activo (GEA)
- Escombros Inactivo (GEI)
- Manchón de Nieve (MN)

Curvas de nivel (m):
- -50 - 0
- 0 - 200
- 200 - 500
- 500 - 1000
- 1000 - 2000
- 2000 - 4000
- 4000 - 6800

Modelo Digital de Elevación*:
- -100
- 0
- 100
- 500
- 1000
- 2000
- 5000

*MDE de v.v.1 resolución espacial, por Instituto Geográfico Nacional (IGN)

ENERGÍA ARGENTINA

plahe Hidroenergía

https://plahe.energia-argentina.com.ar

Aprovechamiento hidroeléctrico

Río Quemquemtreu

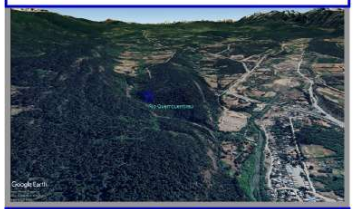

Proyecto

-71.543388888888888 , -41.934719444444445

0.96	7.54
Potencia Instalada (MW)	Energía Media Anual (GWh)

Provincia/s de ubicación del cierre:
Río Negro

Departamento/s
Bariloche

Municipio/s
El Bolsón

Población más cercana
El Bolsón

Sistema Hídrico
Vertiente Pacífica

Cuenca Hidrográfica
del los Ríos Manso y Puelo

Río / Arroyo
Quemquemtreu

ENERGÍA ARGENTINA

plahe Hidroenergía

https://plahe.energia-argentina.com.ar

Referencias

- Aprovechamiento hidroeléctrico existente
- Aprovechamiento hidroeléctrico en construcción
- Aprovechamiento hidroeléctrico en proyecto
- Central hidroeléctrica existente
- Presa de aprovechamiento hidroeléctrico existente
- Embalse de aprovechamiento hidroeléctrico existente
- Río afectado por el aprovechamiento hidroeléctrico
- Río/arroyo/canal
- Lago/laguna

Divisiones político-administrativas:

- Límite internacional
- Provincia
- Departamento
- Capital provincial
- Cabecera departamental
- Localidad
- Ejido urbano

Infraestructura de transporte:

- Aeropuerto
- Puerto
- Estación de tren activa
- Estación de tren inactiva
- Ruta Nacional
- Ruta Provincial
- Vía férrea activa
- Vía férrea inactiva
- Puente/Paso a nivel

Líneas y Estaciones transformadoras media y alta tensión (kV):

- 33
- 66
- 132
- 150
- 220
- 330
- 345
- 500
- Sin dato

Áreas Protegidas y de conservación:

- Patrimonio mundial UNESCO
- Área Protegida Nacional
- Área Protegida Provincial
- Reserva de Biósfera
- Sitio RAMSAR
- Área de Importancia para la Conservación de Aves

Inventario de glaciares:

- Cubierto (GC)
- Cubierto con Glaciar de Escombros (GCGE)
- Descubierto (GD)
- Escombros Activo (GEA)
- Escombros Inactivo (GEI)
- Manchón de Nieve (MN)

Curvas de nivel (m):

- -50 - 0
- 0 - 200
- 200 - 500
- 500 - 1000
- 1000 - 2000
- 2000 - 4000
- 4000 - 6800

Modelo Digital de Elevación*:

- -100
- 0
- 100
- 500
- 1000
- 2000
- 5000

*MDE-Ar v.1.1 resolución espacial 90m Instituto Geográfico Nacional (IGN)

Aprovechamiento hidroeléctrico

Los Alerces



Proyecto

-71.578638 , -42.888886

0.5	Sin dato
Potencia Instalada (MW)	Energía Media Anual (GWh)

Provincia/s de ubicación del cierre:
Chubut

Departamento/s
Futaleufú

Municipio/s
Esquel

Población más cercana
Esquel

Sistema Hídrico
Vertiente Pacífica

Cuenca Hidrográfica
del Río Futaleufú

Río / Arroyo
Cascada Usina

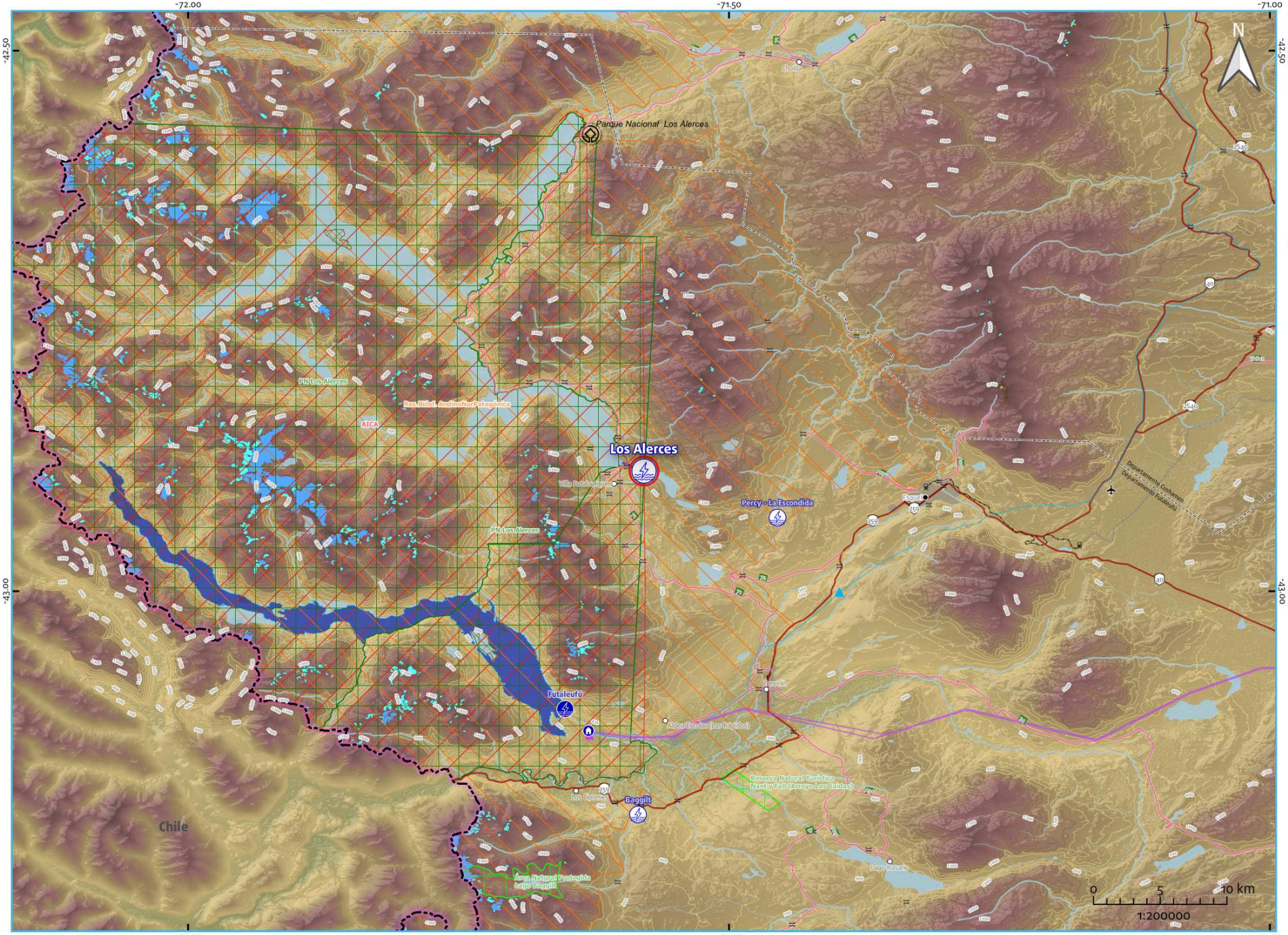

Referencias

- Aprovechamiento hidroeléctrico existente
- Aprovechamiento hidroeléctrico en construcción
- Aprovechamiento hidroeléctrico en proyecto
- Central hidroeléctrica existente
- Presa de aprovechamiento hidroeléctrico existente
- Embalse de aprovechamiento hidroeléctrico existente
- Río afectado por el aprovechamiento hidroeléctrico
- Río/arroyo/canal
- Lago/laguna

Divisiones político-administrativas:

- Límite internacional
- Provincia
- Departamento
- Capital provincial
- Cabecera departamental
- Localidad
- Ejido urbano

Infraestructura de transporte:

- Aeropuerto
- Puerto
- Estación de tren activa
- Estación de tren inactiva
- Ruta Nacional
- Ruta Provincial
- Vía férrea activa
- Vía férrea inactiva
- Puente/Paso a nivel

Líneas y Estaciones transformadoras media y alta tensión (kV):

- 33
- 66
- 132
- 150
- 220
- 330
- 345
- 500
- Sin dato

Áreas Protegidas y de conservación:

- Patrimonio mundial UNESCO
- Área Protegida Nacional
- Área Protegida Provincial
- Reserva de Biósfera
- Sitio RAMSAR
- Área de Importancia para la Conservación de Aves

Inventario de glaciares:

- Cubierto (GC)
- Cubierto con Glaciar de Escombros (GCGE)
- Descubierto (GD)
- Escombros Activo (GEA)
- Escombros Inactivo (GEI)
- Manchón de Nieve (MN)

Curvas de nivel (m):

- -50 - 0
- 0 - 200
- 200 - 500
- 500 - 1000
- 1000 - 2000
- 2000 - 4000
- 4000 - 6800

Modelo Digital de Elevación*:

- -100
- 0
- 100
- 500
- 1000
- 2000
- 5000

*MDE-Ar v.1.1 resolución espacial 90m Instituto Geográfico Nacional (IGN)

ENERGÍA ARGENTINA

plahe Hidroenergía

https://plahe.energia-argentina.com.ar

Aprovechamiento hidroeléctrico

Baggilt



Proyecto

-71.584111 , -43.206678

5	Sin dato
Potencia Instalada (MW)	Energía Media Anual (GWh)

Provincia/s de ubicación del cierre:
Chubut

Departamento/s
Futaleufú

Municipio/s
Trevelín

Población más cercana
Trevelín

Sistema Hídrico
Vertiente Pacífica

Cuenca Hidrográfica
del Río Futaleufú

Río / Arroyo
Baggilt

ENERGÍA ARGENTINA

plahe Hidroenergía

https://plahe.energia-argentina.com.ar

Referencias

- Aprovechamiento hidroeléctrico existente
- Aprovechamiento hidroeléctrico en construcción
- Aprovechamiento hidroeléctrico en proyecto
- Central hidroeléctrica existente
- Presa de aprovechamiento hidroeléctrico existente
- Embalse de aprovechamiento hidroeléctrico existente
- Río afectado por el aprovechamiento hidroeléctrico
- Río/arroyo/canal
- Lago/laguna

Divisiones político-administrativas:

- Límite internacional
- Provincia
- Departamento
- Capital provincial
- Cabecera departamental
- Localidad
- Ejido urbano

Infraestructura de transporte:

- Aeropuerto
- Puerto
- Estación de tren activa
- Estación de tren inactiva
- Ruta Nacional
- Ruta Provincial
- Vía férrea activa
- Vía férrea inactiva
- Puente/Paso a nivel

Líneas y Estaciones transformadoras media y alta tensión (kV):

- 33
- 66
- 132
- 150
- 220
- 330
- 345
- 500
- Sin dato

Áreas Protegidas y de conservación:

- Patrimonio mundial UNESCO
- Área Protegida Nacional
- Área Protegida Provincial
- Reserva de Biósfera
- Sitio RAMSAR
- Área de Importancia para la Conservación de Aves

Inventario de glaciares:

- Cubierto (GC)
- Cubierto con Glaciar de Escombros (GCGE)
- Descubierto (GD)
- Escombros Activo (GEA)
- Escombros Inactivo (GEI)
- Manchón de Nieve (MN)

Curvas de nivel (m):

- -50 - 0
- 0 - 200
- 200 - 500
- 500 - 1000
- 1000 - 2000
- 2000 - 4000
- 4000 - 6800

Modelo Digital de Elevación*:

- -100
- 0
- 100
- 500
- 1000
- 2000
- 5000

*MDE-Ar v.1.1 resolución espacial 30m Instituto Geográfico Nacional (IGN)

Aprovechamiento hidroeléctrico

Nonogasta

Proyecto

-67.535405 , -29.317916

0.5	Sin dato
Potencia Instalada (MW)	Energía Media Anual (GWh)

Provincia/s de ubicación del cierre:
La Rioja

Departamento/s
Chilecito

Municipio/s
Chilecito

Población más cercana
Nonogasta

Sistema Hídrico
Serrano

Cuenca Hidrográfica
varias del Velazco

Río / Arroyo
Trinidad

ENERGÍA ARGENTINA

plahe Hidroenergía

https://plahe.energia-argentina.com.ar

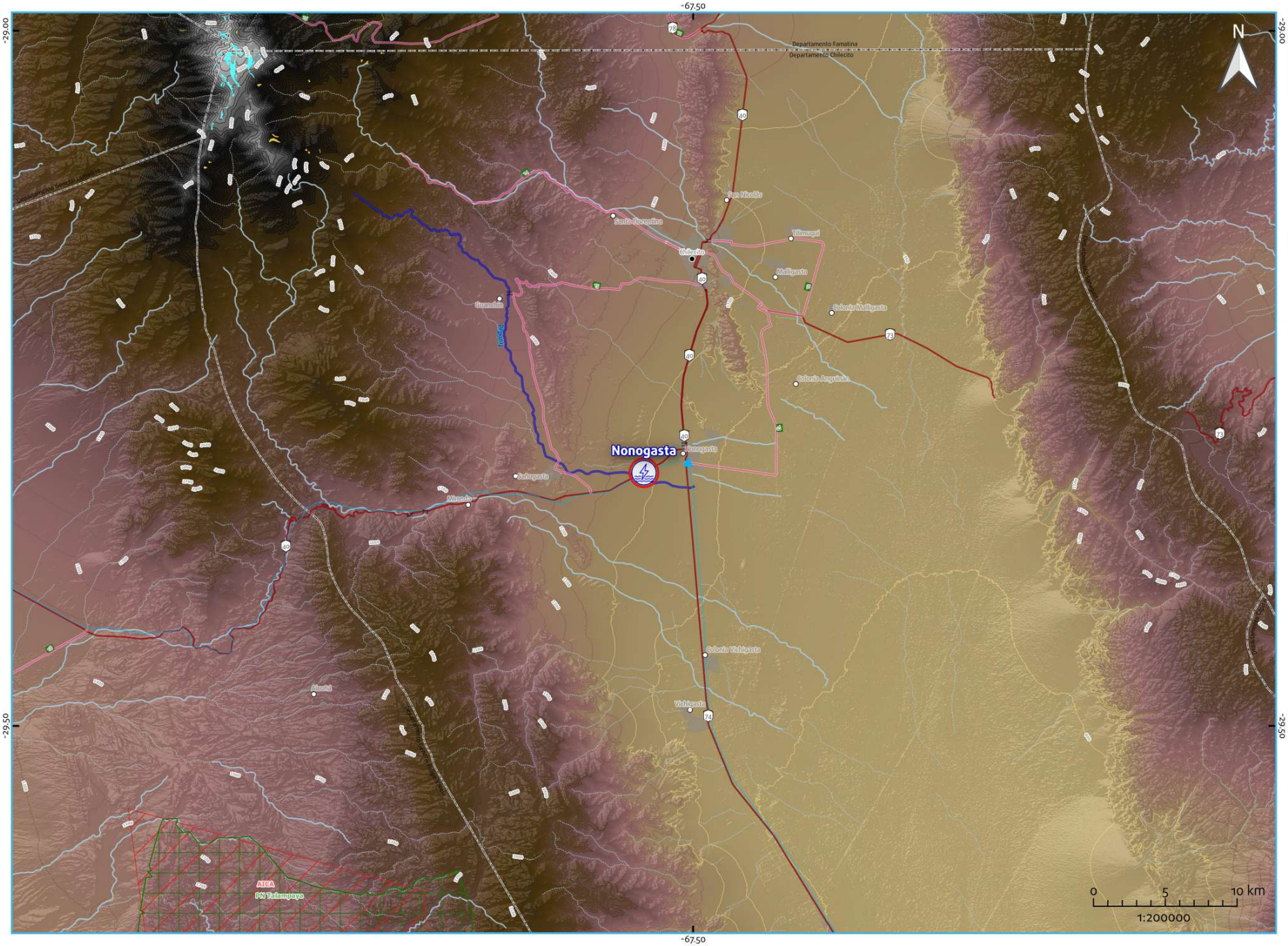

Referencias

- Aprovechamiento hidroeléctrico existente
- Aprovechamiento hidroeléctrico en construcción
- Aprovechamiento hidroeléctrico en proyecto
- Central hidroeléctrica existente
- Presa de aprovechamiento hidroeléctrico existente
- Embalse de aprovechamiento hidroeléctrico existente
- Río afectado por el aprovechamiento hidroeléctrico
- Río/arroyo/canal
- Lago/laguna

Divisiones político-administrativas:
- Límite internacional
- Provincia
- Departamento
- Capital provincial
- Cabecera departamental
- Localidad
- Ejido urbano

Infraestructura de transporte:
- Aeropuerto
- Puerto
- Estación de tren activa
- Estación de tren inactiva
- Ruta Nacional
- Ruta Provincial
- Vía férrea activa
- Vía férrea inactiva
- Puente/Paso a nivel

Líneas y Estaciones transformadoras media y alta tensión (kV):
- 33
- 66
- 132
- 150
- 220
- 330
- 345
- 500
- Sin dato

Áreas Protegidas y de conservación:
- Patrimonio mundial UNESCO
- Área Protegida Nacional
- Área Protegida Provincial
- Reserva de Biósfera
- Sitio RAMSAR
- Área de Importancia para la Conservación de Aves

Inventario de glaciares:
- Cubierto (GC)
- Cubierto con Glaciar de Escombros (GCGE)
- Descubierto (GD)
- Escombros Activo (GEA)
- Escombros Inactivo (GEI)
- Manchón de Nieve (MN)

Curvas de nivel (m):
- -50 - 0
- 0 - 200
- 200 - 500
- 500 - 1000
- 1000 - 2000
- 2000 - 4000
- 4000 - 6800

Modelo Digital de Elevación*:
- -100
- 0
- 100
- 500
- 1000
- 2000
- 5000

*MDE-Ar v.1 resolución espacial, por Instituto Geográfico Nacional (IGN)

Aprovechamiento hidroeléctrico

Albardón

Proyecto

-68.54171 , -31.4511

7.5	Sin dato
Potencia Instalada (MW)	Energía Media Anual (GWh)

Provincia/s de ubicación del cierre:
San Juan

Departamento/s
Albardón

Municipio/s
Albardón

Población más cercana
Villa General San Martín - Campo Afuera

Sistema Hídrico
Río Colorado

Cuenca Hidrográfica
del Río San Juan

Río / Arroyo
Cº Ing. Quiroga

ENERGÍA ARGENTINA

plahe Hidroenergía

https://plahe.energia-argentina.com.ar

Referencias

- Aprovechamiento hidroeléctrico existente
- Aprovechamiento hidroeléctrico en construcción
- Aprovechamiento hidroeléctrico en proyecto
- Central hidroeléctrica existente
- Presa de aprovechamiento hidroeléctrico existente
- Embalse de aprovechamiento hidroeléctrico existente
- Río afectado por el aprovechamiento hidroeléctrico
- Río/arroyo/canal
- Lago/laguna

Divisiones político-administrativas:

- Limite internacional
- Provincia
- Departamento
- Capital provincial
- Cabecera departamental
- Localidad
- Ejido urbano

Infraestructura de transporte:

- Aeropuerto
- Puerto
- Estación de tren activa
- Estación de tren inactiva
- Ruta Nacional
- Ruta Provincial
- Vía férrea activa
- Vía férrea inactiva
- Puente/Paso a nivel

Líneas y Estaciones transformadoras media y alta tensión (kV):

- 33
- 66
- 132
- 150
- 220
- 330
- 345
- 500
- Sin dato

Áreas Protegidas y de conservación:

- Patrimonio mundial UNESCO
- Área Protegida Nacional
- Área Protegida Provincial
- Reserva de Biósfera
- Sitio RAMSAR
- Área de Importancia para la Conservación de Aves

Inventario de glaciares:

- Cubierto (GC)
- Cubierto con Glaciar de Escombros (GCGE)
- Descubierto (GD)
- Escombros Activo (GEA)
- Escombros Inactivo (GEI)
- Manchón de Nieve (MN)

Curvas de nivel (m):

- -50 - 0
- 0 - 200
- 200 - 500
- 500 - 1000
- 1000 - 2000
- 2000 - 4000
- 4000 - 6800

Modelo Digital de Elevación*:

-100, 0, 100, 500, 1000, 2000, 5000

*MDE-Ar v.1.1 resolución espacial 90m Instituto Geográfico Nacional (IGN)

Aprovechamiento hidroeléctrico

Pocito 1

Proyecto

-68.61177 , -31.55601

1.3 Potencia Instalada (MW)	Sin dato Energía Media Anual (GWh)

Provincia/s de ubicación del cierre:
San Juan

Departamento/s
Rivadavia

Municipio/s
Rivadavia

Población más cercana
Rivadavia

Sistema Hídrico
Río Colorado

Cuenca Hidrográfica
del Río San Juan

Río / Arroyo
Cº Céspedes

ENERGÍA ARGENTINA

plahe Hidroenergía

https://plahe.energia-argentina.com.ar

Referencias

- Aprovechamiento hidroeléctrico existente
- Aprovechamiento hidroeléctrico en construcción
- Aprovechamiento hidroeléctrico en proyecto
- Central hidroeléctrica existente
- Presa de aprovechamiento hidroeléctrico existente
- Embalse de aprovechamiento hidroeléctrico existente
- Río afectado por el aprovechamiento hidroeléctrico
- Río/arroyo/canal
- Lago/laguna

Divisiones político-administrativas:

- Limite internacional
- Provincia
- Departamento
- Capital provincial
- Cabecera departamental
- Localidad
- Ejido urbano

Infraestructura de transporte:

- Aeropuerto
- Puerto
- Estación de tren activa
- Estación de tren inactiva
- Ruta Nacional
- Ruta Provincial
- Vía férrea activa
- Vía férrea inactiva
- Puente/Paso a nivel

Líneas y Estaciones transformadoras media y alta tensión (kV):

- 33
- 66
- 132
- 150
- 220
- 330
- 345
- 500
- Sin dato

Áreas Protegidas y de conservación:

- Patrimonio mundial UNESCO
- Área Protegida Nacional
- Área Protegida Provincial
- Reserva de Biósfera
- Sitio RAMSAR
- Área de Importancia para la Conservación de Aves

Inventario de glaciares:

- Cubierto (GC)
- Cubierto con Glaciar de Escombros (GCGE)
- Descubierto (GD)
- Escombros Activo (GEA)
- Escombros Inactivo (GEI)
- Manchón de Nieve (MN)

Curvas de nivel (m):

- -50 - 0
- 0 - 200
- 200 - 500
- 500 - 1000
- 1000 - 2000
- 2000 - 4000
- 4000 - 6800

Modelo Digital de Elevación*:

- -100
- 0
- 100
- 500
- 1000
- 2000
- 5000

*MDE-Ar v.1 resolución espacial 90m Instituto Geográfico Nacional (IGN)

Aprovechamiento hidroeléctrico

Sardina

Proyecto

-68.60298 , -31.49969

2.5	Sin dato
Potencia Instalada (MW)	Energía Media Anual (GWh)

Provincia/s de ubicación del cierre:
San Juan

Departamento/s
Chimbas

Municipio/s
Chimbas

Población más cercana
Chimbas

Sistema Hídrico
Río Colorado

Cuenca Hidrográfica
del Río San Juan

Río / Arroyo
Cº Ing. Quiroga

ENERGÍA ARGENTINA

plahe Hidroenergía

https://plahe.energia-argentina.com.ar

Referencias

- Aprovechamiento hidroeléctrico existente
- Aprovechamiento hidroeléctrico en construcción
- Aprovechamiento hidroeléctrico en proyecto
- Central hidroeléctrica existente
- Presa de aprovechamiento hidroeléctrico existente
- Embalse de aprovechamiento hidroeléctrico existente
- Río afectado por el aprovechamiento hidroeléctrico
- Río/arroyo/canal
- Lago/laguna

Divisiones político-administrativas:

- Limite internacional
- Provincia
- Departamento
- Capital provincial
- Cabecera departamental
- Localidad
- Ejido urbano

Infraestructura de transporte:

- Aeropuerto
- Puerto
- Estación de tren activa
- Estación de tren inactiva
- Ruta Nacional
- Ruta Provincial
- Vía férrea activa
- Vía férrea inactiva
- Puente/Paso a nivel

Líneas y Estaciones transformadoras media y alta tensión (kV):

- 33
- 66
- 132
- 150
- 220
- 330
- 345
- 500
- Sin dato

Áreas Protegidas y de conservación:

- Patrimonio mundial UNESCO
- Área Protegida Nacional
- Área Protegida Provincial
- Reserva de Biósfera
- Sitio RAMSAR
- Área de Importancia para la Conservación de Aves

Inventario de glaciares:

- Cubierto (GC)
- Cubierto con Glaciar de Escombros (GCGE)
- Descubierto (GD)
- Escombros Activo (GEA)
- Escombros Inactivo (GEI)
- Manchón de Nieve (MN)

Curvas de nivel (m):

- -50 - 0
- 0 - 200
- 200 - 500
- 500 - 1000
- 1000 - 2000
- 2000 - 4000
- 4000 - 6800

Modelo Digital de Elevación*:

- -100
- 0
- 100
- 500
- 1000
- 2000
- 5000

*MDE-Ar v.1.1 resolución espacial 90m Instituto Geográfico Nacional (IGN)

Aprovechamiento hidroeléctrico

Salto Guerrico

Proyecto

-67.69827 , -39.008254

2	Sin dato
Potencia Instalada (MW)	Energía Media Anual (GWh)

Provincia/s de ubicación del cierre:
Río Negro

Departamento/s
General Roca

Municipio/s
Allen

Población más cercana
Allen

Sistema Hídrico
Ríos Patagónicos

Cuenca Hidrográfica
del Río Negro

Río / Arroyo
Cº Principal del Alto Valle Del Rio Negro

ENERGÍA ARGENTINA

plahe Hidroenergía

https://plahe.energia-argentina.com.ar

-68.00 -67.50 -39.00

Central Dique Ballester
Dique Ballester - Julián Romero
Dique Ballester - Cipolletti
Río Negro Superior (sistematización)
Allen
Salto Guerrico
Gral. Roca
Neuquén

0 5 10 km
1:200000

Referencias

- Aprovechamiento hidroeléctrico existente
- Aprovechamiento hidroeléctrico en construcción
- Aprovechamiento hidroeléctrico en proyecto
- Central hidroeléctrica existente
- Presa de aprovechamiento hidroeléctrico existente
- Embalse de aprovechamiento hidroeléctrico existente
- Río afectado por el aprovechamiento hidroeléctrico
- Río/arroyo/canal
- Lago/laguna

Divisiones político-administrativas:
- Limite internacional
- Provincia
- Departamento
- Capital provincial
- Cabecera departamental
- Localidad
- Ejido urbano

Infraestructura de transporte:
- Aeropuerto
- Puerto
- Estación de tren activa
- Estación de tren inactiva
- Ruta Nacional
- Ruta Provincial
- Vía férrea activa
- Vía férrea inactiva
- Puente/Paso a nivel

Líneas y Estaciones transformadoras media y alta tensión (kV):
- 33
- 66
- 132
- 150
- 220
- 330
- 345
- 500
- Sin dato

Áreas Protegidas y de conservación:
- Patrimonio mundial UNESCO
- Área Protegida Nacional
- Área Protegida Provincial
- Reserva de Biósfera
- Sitio RAMSAR
- Área de Importancia para la Conservación de Aves

Inventario de glaciares:
- Cubierto (GC)
- Cubierto con Glaciar de Escombros (GCGE)
- Descubierto (GD)
- Escombros Activo (GEA)
- Escombros Inactivo (GEI)
- Manchón de Nieve (MN)

Curvas de nivel (m):
- -50 - 0
- 0 - 200
- 200 - 500
- 500 - 1000
- 1000 - 2000
- 2000 - 4000
- 4000 - 6800

Modelo Digital de Elevación*:
- -100
- 0
- 100
- 500
- 1000
- 2000
- 5000

*MDE-Ar v.1.1 resolución espacial 30m Instituto Geográfico Nacional (IGN)

Aprovechamiento hidroeléctrico

Los Gateados II - Los Gateados

Proyecto

-69.231432197 , -32.8948720264

339	783
Potencia Instalada (MW)	Energía Media Anual (GWh)

Provincia/s de ubicación del cierre:
Mendoza

Departamento/s
Las Heras; Luján de Cuyo

Municipio/s
Las Heras; Luján de Cuyo

Población más cercana
Potrerillos

Sistema Hídrico
Río Colorado

Cuenca Hidrográfica
del Río Mendoza

Río / Arroyo
Los Gateados

ENERGÍA ARGENTINA

plahe Hidroenergía

https://plahe.energia-argentina.com.ar

Referencias

- Aprovechamiento hidroeléctrico existente
- Aprovechamiento hidroeléctrico en construcción
- Aprovechamiento hidroeléctrico en proyecto
- Central hidroeléctrica existente
- Presa de aprovechamiento hidroeléctrico existente
- Embalse de aprovechamiento hidroeléctrico existente
- Río afectado por el aprovechamiento hidroeléctrico
- Río/arroyo/canal
- Lago/laguna

Divisiones político-administrativas:

- Limite internacional
- Provincia
- Departamento
- Capital provincial
- Cabecera departamental
- Localidad
- Ejido urbano

Infraestructura de transporte:

- Aeropuerto
- Puerto
- Estación de tren activa
- Estación de tren inactiva
- Ruta Nacional
- Ruta Provincial
- Vía férrea activa
- Vía férrea inactiva
- Puente/Paso a nivel

Líneas y Estaciones transformadoras media y alta tensión (kV):

- 33
- 66
- 132
- 150
- 220
- 330
- 345
- 500
- Sin dato

Áreas Protegidas y de conservación:

- Patrimonio mundial UNESCO
- Área Protegida Nacional
- Área Protegida Provincial
- Reserva de Biósfera
- Sitio RAMSAR
- Área de Importancia para la Conservación de Aves

Inventario de glaciares:

- Cubierto (GC)
- Cubierto con Glaciar de Escombros (GCGE)
- Descubierto (GD)
- Escombros Activo (GEA)
- Escombros Inactivo (GEI)
- Manchón de Nieve (MN)

Curvas de nivel (m):

- -50 - 0
- 0 - 200
- 200 - 500
- 500 - 1000
- 1000 - 2000
- 2000 - 4000
- 4000 - 6800

Modelo Digital de Elevación*:

-100, 0, 100, 500, 1000, 2000, 5000

*MDE-Ar v.1.1 resolución espacial gran Instituto Geográfico Nacional (IGN)

Aprovechamiento hidroeléctrico

Colo Michi Có



Proyecto

-70.6850728236 , -36.9251739373

38.4	163.4
Potencia Instalada (MW)	Energía Media Anual (GWh)

Provincia/s de ubicación del cierre:
Neuquén

Departamento/s
Minas

Municipio/s
Varvarco - Invernada Vieja

Población más cercana
Varvarco

Sistema Hídrico
Ríos Patagónicos

Cuenca Hidrográfica
del Río Neuquén

Río / Arroyo
Neuquén

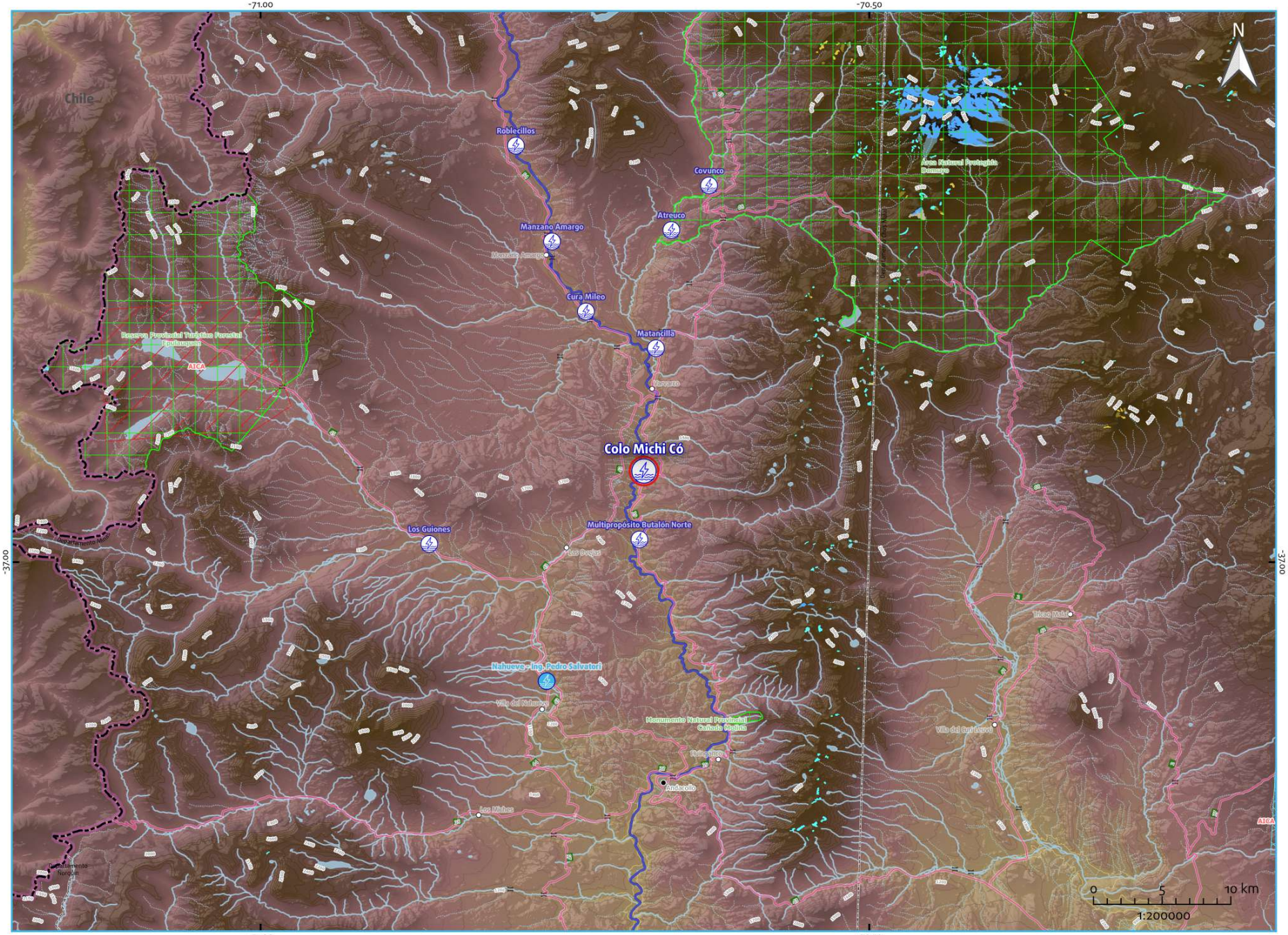

Referencias

- Aprovechamiento hidroeléctrico existente
- Aprovechamiento hidroeléctrico en construcción
- Aprovechamiento hidroeléctrico en proyecto
- Central hidroeléctrica existente
- Presa de aprovechamiento hidroeléctrico existente
- Embalse de aprovechamiento hidroeléctrico existente
- Río afectado por el aprovechamiento hidroeléctrico
- Río/arroyo/canal
- Lago/laguna

Divisiones político-administrativas:
- Limite internacional
- Provincia
- Departamento
- Capital provincial
- Cabecera departamental
- Localidad
- Ejido urbano

Infraestructura de transporte:
- Aeropuerto
- Puerto
- Estación de tren activa
- Estación de tren inactiva
- Ruta Nacional
- Ruta Provincial
- Vía férrea activa
- Vía férrea inactiva
- Puente/Paso a nivel

Líneas y Estaciones transformadoras media y alta tensión (kV):
- 33
- 66
- 132
- 150
- 220
- 330
- 345
- 500
- Sin dato

Áreas Protegidas y de conservación:
- Patrimonio mundial UNESCO
- Área Protegida Nacional
- Área Protegida Provincial
- Reserva de Biósfera
- Sitio RAMSAR
- Área de Importancia para la Conservación de Aves

Inventario de glaciares:
- Cubierto (GC)
- Cubierto con Glaciar de Escombros (GCGE)
- Descubierto (GD)
- Escombros Activo (GEA)
- Escombros Inactivo (GEI)
- Manchón de Nieve (MN)

Curvas de nivel (m):
- -50 - 0
- 0 - 200
- 200 - 500
- 500 - 1000
- 1000 - 2000
- 2000 - 4000
- 4000 - 6800

Modelo Digital de Elevación*:
- -100
- 0
- 100
- 500
- 1000
- 2000
- 5000

*MDE-Ar v.1.1 resolución espacial 90m Instituto Geográfico Nacional (IGN)

ENERGÍA ARGENTINA

plahe Hidroenergía

https://plahe.energia-argentina.com.ar

Aprovechamiento hidroeléctrico

Punta de Vacas - Río Blanco II

Proyecto

-69.7481870533 , -32.8477586012

52	235
Potencia Instalada (MW)	Energía Media Anual (GWh)

Provincia/s de ubicación del cierre:
Mendoza

Departamento/s
Las Heras; Luján de Cuyo

Municipio/s
Las Heras; Luján de Cuyo

Población más cercana
Punta de Vacas

Sistema Hídrico
Río Colorado

Cuenca Hidrográfica
del Río Mendoza

Río / Arroyo
Mendoza

ENERGÍA ARGENTINA

plahe Hidroenergía

https://plahe.energia-argentina.com.ar

Referencias

- Aprovechamiento hidroeléctrico existente
- Aprovechamiento hidroeléctrico en construcción
- Aprovechamiento hidroeléctrico en proyecto
- Central hidroeléctrica existente
- Presa de aprovechamiento hidroeléctrico existente
- Embalse de aprovechamiento hidroeléctrico existente
- Río afectado por el aprovechamiento hidroeléctrico
- Río/arroyo/canal
- Lago/laguna

Divisiones político-administrativas:

- Limite internacional
- Provincia
- Departamento
- Capital provincial
- Cabecera departamental
- Localidad
- Ejido urbano

Infraestructura de transporte:

- Aeropuerto
- Puerto
- Estación de tren activa
- Estación de tren inactiva
- Ruta Nacional
- Ruta Provincial
- Vía férrea activa
- Vía férrea inactiva
- Puente/Paso a nivel

Líneas y Estaciones transformadoras media y alta tensión (kV):

- 33
- 66
- 132
- 150
- 220
- 330
- 345
- 500
- Sin dato

Áreas Protegidas y de conservación:

- Patrimonio mundial UNESCO
- Área Protegida Nacional
- Área Protegida Provincial
- Reserva de Biósfera
- Sitio RAMSAR
- Área de Importancia para la Conservación de Aves

Inventario de glaciares:

- Cubierto (GC)
- Cubierto con Glaciar de Escombros (GCGE)
- Descubierto (GD)
- Escombros Activo (GEA)
- Escombros Inactivo (GEI)
- Manchón de Nieve (MN)

Curvas de nivel (m):

- -50 - 0
- 0 - 200
- 200 - 500
- 500 - 1000
- 1000 - 2000
- 2000 - 4000
- 4000 - 6800

Modelo Digital de Elevación*:

- -100
- 0
- 100
- 500
- 1000
- 2000
- 5000

*MDE-Ar v.1.1 resolución espacial 30m Instituto Geográfico Nacional (IGN)

Aprovechamiento hidroeléctrico

Río Blanco II - Uspallata

Proyecto

-69.5566786109 , -32.7790198811

598	1381
Potencia Instalada (MW)	Energía Media Anual (GWh)

Provincia/s de ubicación del cierre:
Mendoza

Departamento/s
Luján de Cuyo

Municipio/s
Luján de Cuyo

Población más cercana
Polvaredas

Sistema Hídrico
Río Colorado

Cuenca Hidrográfica
del Río Mendoza

Río / Arroyo
Blanco

ENERGÍA ARGENTINA

plahe Hidroenergía

https://plahe.energia-argentina.com.ar

Referencias

- Aprovechamiento hidroeléctrico existente
- Aprovechamiento hidroeléctrico en construcción
- Aprovechamiento hidroeléctrico en proyecto
- Central hidroeléctrica existente
- Presa de aprovechamiento hidroeléctrico existente
- Embalse de aprovechamiento hidroeléctrico existente
- Río afectado por el aprovechamiento hidroeléctrico
- Río/arroyo/canal
- Lago/laguna

Divisiones político-administrativas:

- Limite internacional
- Provincia
- Departamento
- Capital provincial
- Cabecera departamental
- Localidad
- Ejido urbano

Infraestructura de transporte:

- Aeropuerto
- Puerto
- Estación de tren activa
- Estación de tren inactiva
- Ruta Nacional
- Ruta Provincial
- Vía férrea activa
- Vía férrea inactiva
- Puente/Paso a nivel

Líneas y Estaciones transformadoras media y alta tensión (kV):

- 33
- 66
- 132
- 150
- 220
- 330
- 345
- 500
- Sin dato

Áreas Protegidas y de conservación:

- Patrimonio mundial UNESCO
- Área Protegida Nacional
- Área Protegida Provincial
- Reserva de Biósfera
- Sitio RAMSAR
- Área de Importancia para la Conservación de Aves

Inventario de glaciares:

- Cubierto (GC)
- Cubierto con Glaciar de Escombros (GCGE)
- Descubierto (GD)
- Escombros Activo (GEA)
- Escombros Inactivo (GEI)
- Manchón de Nieve (MN)

Curvas de nivel (m):

- -50 - 0
- 0 - 200
- 200 - 500
- 500 - 1000
- 1000 - 2000
- 2000 - 4000
- 4000 - 6800

Modelo Digital de Elevación*:

- -100
- 0
- 100
- 500
- 1000
- 2000
- 5000

*MDE-Ar v.1 resolución espacial 30m Instituto Geográfico Nacional (IGN)

Aprovechamiento hidroeléctrico

Uspallata - Los Gateados II

Proyecto

-69.3348081325 , -32.7153691074

60	294
Potencia Instalada (MW)	Energía Media Anual (GWh)

Provincia/s de ubicación del cierre:
Mendoza

Departamento/s
Las Heras; Luján de Cuyo

Municipio/s
Las Heras; Luján de Cuyo

Población más cercana
Uspallata

Sistema Hídrico
Río Colorado

Cuenca Hidrográfica
del Río Mendoza

Río / Arroyo
Mendoza

ENERGÍA ARGENTINA

plahe Hidroenergía

https://plahe.energia-argentina.com.ar

Referencias

- Aprovechamiento hidroeléctrico existente
- Aprovechamiento hidroeléctrico en construcción
- Aprovechamiento hidroeléctrico en proyecto
- Central hidroeléctrica existente
- Presa de aprovechamiento hidroeléctrico existente
- Embalse de aprovechamiento hidroeléctrico existente
- Río afectado por el aprovechamiento hidroeléctrico
- Río/arroyo/canal
- Lago/laguna

Divisiones político-administrativas:

- Limite internacional
- Provincia
- Departamento
- Capital provincial
- Cabecera departamental
- Localidad
- Ejido urbano

Infraestructura de transporte:

- Aeropuerto
- Puerto
- Estación de tren activa
- Estación de tren inactiva
- Ruta Nacional
- Ruta Provincial
- Vía férrea activa
- Vía férrea inactiva
- Puente/Paso a nivel

Líneas y Estaciones transformadoras media y alta tensión (kV):

- 33
- 66
- 132
- 150
- 220
- 330
- 345
- 500
- Sin dato

Áreas Protegidas y de conservación:

- Patrimonio mundial UNESCO
- Área Protegida Nacional
- Área Protegida Provincial
- Reserva de Biósfera
- Sitio RAMSAR
- Área de Importancia para la Conservación de Aves

Inventario de glaciares:

- Cubierto (GC)
- Cubierto con Glaciar de Escombros (GCGE)
- Descubierto (GD)
- Escombros Activo (GEA)
- Escombros Inactivo (GEI)
- Manchón de Nieve (MN)

Curvas de nivel (m):

- -50 - 0
- 0 - 200
- 200 - 500
- 500 - 1000
- 1000 - 2000
- 2000 - 4000
- 4000 - 6800

Modelo Digital de Elevación*:

- -100
- 0
- 100
- 500
- 1000
- 2000
- 5000

*MDE-Ar v.1.1 resolución espacial 30m Instituto Geográfico Nacional (IGN)

Aprovechamiento hidroeléctrico

Tupungato Superior - Punta de Vacas



Proyecto

-69.7701986385 , -32.9913257985

75	345
Potencia Instalada (MW)	Energía Media Anual (GWh)

Provincia/s de ubicación del cierre:
Mendoza

Departamento/s
Luján de Cuyo

Municipio/s
Luján de Cuyo

Población más cercana
Punta de Vacas

Sistema Hídrico
Río Colorado

Cuenca Hidrográfica
del Río Mendoza

Río / Arroyo
Tupungato

ENERGÍA ARGENTINA

plahe Hidroenergía

https://plahe.energia-argentina.com.ar

Referencias

- Aprovechamiento hidroeléctrico existente
- Aprovechamiento hidroeléctrico en construcción
- Aprovechamiento hidroeléctrico en proyecto
- Central hidroeléctrica existente
- Presa de aprovechamiento hidroeléctrico existente
- Embalse de aprovechamiento hidroeléctrico existente
- Río afectado por el aprovechamiento hidroeléctrico
- Río/arroyo/canal
- Lago/laguna

Divisiones político-administrativas:

- Limite internacional
- Provincia
- Departamento
- Capital provincial
- Cabecera departamental
- Localidad
- Ejido urbano

Infraestructura de transporte:

- Aeropuerto
- Puerto
- Estación de tren activa
- Estación de tren inactiva
- Ruta Nacional
- Ruta Provincial
- Vía férrea activa
- Vía férrea inactiva
- Puente/Paso a nivel

Líneas y Estaciones transformadoras media y alta tensión (kV):

- 33
- 66
- 132
- 150
- 220
- 330
- 345
- 500
- Sin dato

Áreas Protegidas y de conservación:

- Patrimonio mundial UNESCO
- Área Protegida Nacional
- Área Protegida Provincial
- Reserva de Biósfera
- Sitio RAMSAR
- Área de Importancia para la Conservación de Aves

Inventario de glaciares:

- Cubierto (GC)
- Cubierto con Glaciar de Escombros (GCGE)
- Descubierto (GD)
- Escombros Activo (GEA)
- Escombros Inactivo (GEI)
- Manchón de Nieve (MN)

Curvas de nivel (m):

- -50 - 0
- 0 - 200
- 200 - 500
- 500 - 1000
- 1000 - 2000
- 2000 - 4000
- 4000 - 6800

Modelo Digital de Elevación*:

- -100
- 0
- 100
- 500
- 1000
- 2000
- 5000

*MDE-Ar v.1.1 resolución espacial 30m Instituto Geográfico Nacional (IGN)

Aprovechamiento hidroeléctrico

Los Guiones

Proyecto

-70.8614243731 , -36.985087196

24.3	115.5
Potencia Instalada (MW)	Energía Media Anual (GWh)

Provincia/s de ubicación del cierre:
Neuquén

Departamento/s
Minas

Municipio/s
Las Ovejas; Villa del Nahueve

Población más cercana
Las Ovejas

Sistema Hídrico
Ríos Patagónicos

Cuenca Hidrográfica
del Río Neuquén

Río / Arroyo
Nahueve

ENERGÍA ARGENTINA

plahe Hidroenergía

https://plahe.energia-argentina.com.ar

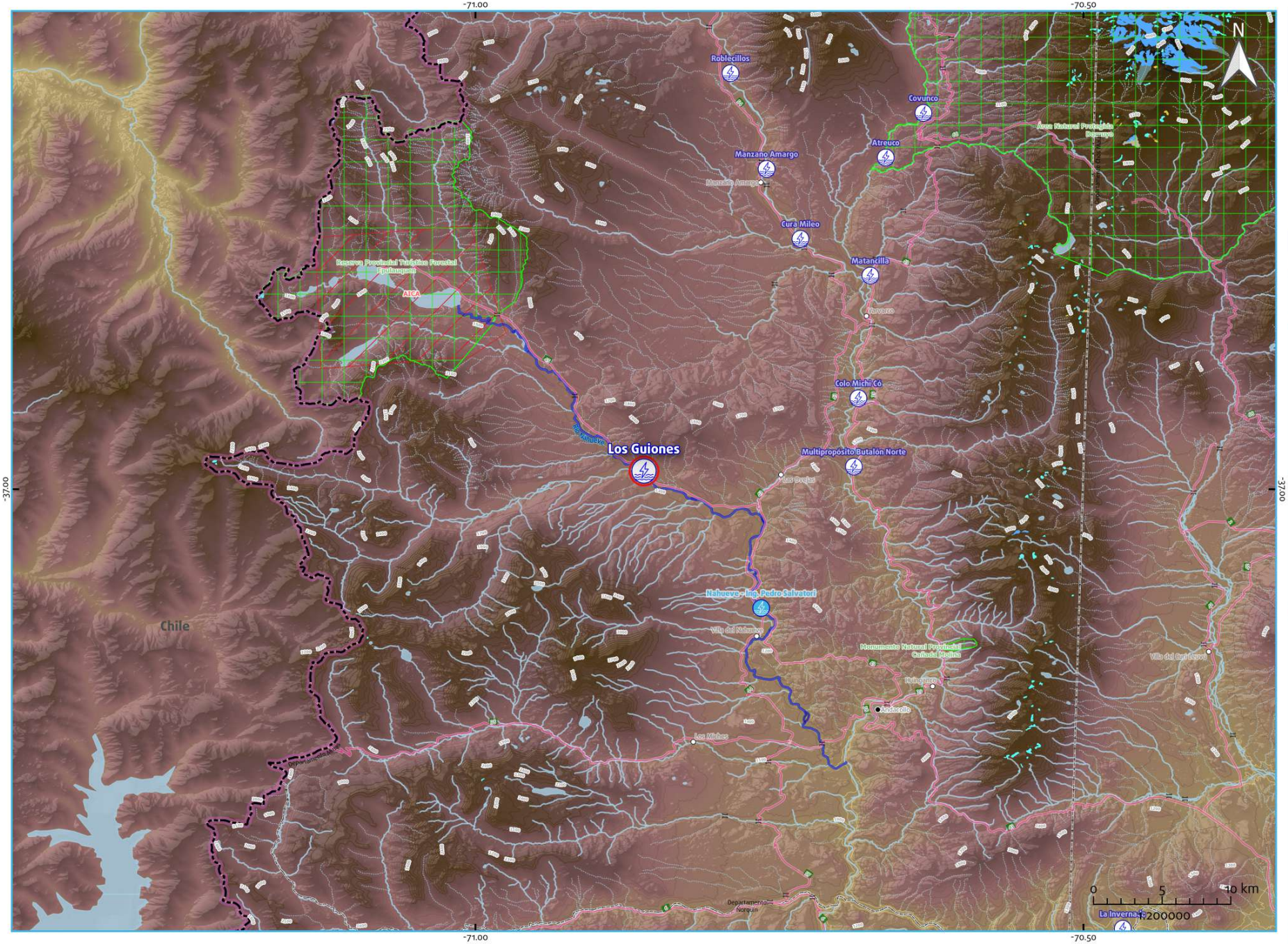

Referencias

- Aprovechamiento hidroeléctrico existente
- Aprovechamiento hidroeléctrico en construcción
- Aprovechamiento hidroeléctrico en proyecto
- Central hidroeléctrica existente
- Presa de aprovechamiento hidroeléctrico existente
- Embalse de aprovechamiento hidroeléctrico existente
- Río afectado por el aprovechamiento hidroeléctrico
- Río/arroyo/canal
- Lago/laguna

Divisiones político-administrativas:
- Limite internacional
- Provincia
- Departamento
- Capital provincial
- Cabecera departamental
- Localidad
- Ejido urbano

Infraestructura de transporte:
- Aeropuerto
- Puerto
- Estación de tren activa
- Estación de tren inactiva
- Ruta Nacional
- Ruta Provincial
- Vía férrea activa
- Vía férrea inactiva
- Puente/Paso a nivel

Líneas y Estaciones transformadoras media y alta tensión (kV):
- 33
- 66
- 132
- 150
- 220
- 330
- 345
- 500
- Sin dato

Áreas Protegidas y de conservación:
- Patrimonio mundial UNESCO
- Área Protegida Nacional
- Área Protegida Provincial
- Reserva de Biósfera
- Sitio RAMSAR
- Área de Importancia para la Conservación de Aves

Inventario de glaciares:
- Cubierto (GC)
- Cubierto con Glaciar de Escombros (GCGE)
- Descubierto (GD)
- Escombros Activo (GEA)
- Escombros Inactivo (GEI)
- Manchón de Nieve (MN)

Curvas de nivel (m):
- -50 - 0
- 0 - 200
- 200 - 500
- 500 - 1000
- 1000 - 2000
- 2000 - 4000
- 4000 - 6800

Modelo Digital de Elevación*:
- -100
- 0
- 100
- 500
- 1000
- 2000
- 5000

*MDE-Ar v.1.1 resolución espacial 90m Instituto Geográfico Nacional (IGN)

Aprovechamiento hidroeléctrico

La Invernada

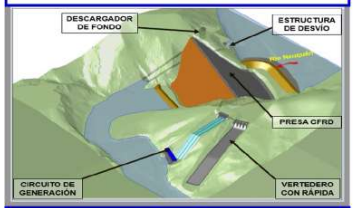

Proyecto

-70.4676485667891 , -37.3617480130129

560	1893
Potencia Instalada (MW)	Energía Media Anual (GWh)

Provincia/s de ubicación del cierre:
Neuquén

Departamento/s
Chos Malal; Norquín

Municipio/s
No aplica

Población más cercana
Chos Malal

Sistema Hídrico
Ríos Patagónicos

Cuenca Hidrográfica
del Río Neuquén

Río / Arroyo
Neuquén

ENERGÍA ARGENTINA

plahe Hidroenergía

https://plahe.energia-argentina.com.ar

Referencias

- Aprovechamiento hidroeléctrico existente
- Aprovechamiento hidroeléctrico en construcción
- Aprovechamiento hidroeléctrico en proyecto
- Central hidroeléctrica existente
- Presa de aprovechamiento hidroeléctrico existente
- Embalse de aprovechamiento hidroeléctrico existente
- Río afectado por el aprovechamiento hidroeléctrico
- Río/arroyo/canal
- Lago/laguna

Divisiones político-administrativas:

- Limite internacional
- Provincia
- Departamento
- Capital provincial
- Cabecera departamental
- Localidad
- Ejido urbano

Infraestructura de transporte:

- Aeropuerto
- Puerto
- Estación de tren activa
- Estación de tren inactiva
- Ruta Nacional
- Ruta Provincial
- Vía férrea activa
- Vía férrea inactiva
- Puente/Paso a nivel

Líneas y Estaciones transformadoras media y alta tensión (kV):

- 33
- 66
- 132
- 150
- 220
- 330
- 345
- 500
- Sin dato

Áreas Protegidas y de conservación:

- Patrimonio mundial UNESCO
- Área Protegida Nacional
- Área Protegida Provincial
- Reserva de Biósfera
- Sitio RAMSAR
- Área de Importancia para la Conservación de Aves

Inventario de glaciares:

- Cubierto (GC)
- Cubierto con Glaciar de Escombros (GCGE)
- Descubierto (GD)
- Escombros Activo (GEA)
- Escombros Inactivo (GEI)
- Manchón de Nieve (MN)

Curvas de nivel (m):

- -50 - 0
- 0 - 200
- 200 - 500
- 500 - 1000
- 1000 - 2000
- 2000 - 4000
- 4000 - 6800

Modelo Digital de Elevación*:

- -100
- 0
- 100
- 500
- 1000
- 2000
- 5000

*MDE-Ar v.1.1 resolución espacial 30m Instituto Geográfico Nacional (IGN)

Aprovechamiento hidroeléctrico

Frontera II

Proyecto

-71.7474098568 , -43.5701150332

80	419.3
Potencia Instalada (MW)	Energía Media Anual (GWh)

Provincia/s de ubicación del cierre:
Chubut

Departamento/s
Futaleufú; Languiñeo

Municipio/s
Carrenleufú

Población más cercana
Carrenleufú

Sistema Hídrico
Vertiente Pacífica

Cuenca Hidrográfica
de los Ríos Carrenleufú y Pico

Río / Arroyo
Carrenleufú

ENERGÍA ARGENTINA

plahe Hidroenergía

https://plahe.energia-argentina.com.ar

Referencias

- Aprovechamiento hidroeléctrico existente
- Aprovechamiento hidroeléctrico en construcción
- Aprovechamiento hidroeléctrico en proyecto
- Central hidroeléctrica existente
- Presa de aprovechamiento hidroeléctrico existente
- Embalse de aprovechamiento hidroeléctrico existente
- Río afectado por el aprovechamiento hidroeléctrico
- Río/arroyo/canal
- Lago/laguna

Divisiones político-administrativas:

- Límite internacional
- Provincia
- Departamento
- Capital provincial
- Cabecera departamental
- Localidad
- Ejido urbano

Infraestructura de transporte:

- Aeropuerto
- Puerto
- Estación de tren activa
- Estación de tren inactiva
- Ruta Nacional
- Ruta Provincial
- Vía férrea activa
- Vía férrea inactiva
- Puente/Paso a nivel

Líneas y Estaciones transformadoras media y alta tensión (kV):

- 33
- 66
- 132
- 150
- 220
- 330
- 345
- 500
- Sin dato

Áreas Protegidas y de conservación:

- Patrimonio mundial UNESCO
- Área Protegida Nacional
- Área Protegida Provincial
- Reserva de Biósfera
- Sitio RAMSAR
- Área de Importancia para la Conservación de Aves

Inventario de glaciares:

- Cubierto (GC)
- Cubierto con Glaciar de Escombros (GCGE)
- Descubierto (GD)
- Escombros Activo (GEA)
- Escombros Inactivo (GEI)
- Manchón de Nieve (MN)

Curvas de nivel (m):

- -50 - 0
- 0 - 200
- 200 - 500
- 500 - 1000
- 1000 - 2000
- 2000 - 4000
- 4000 - 6800

Modelo Digital de Elevación*:

-100, 0, 100, 500, 1000, 2000, 5000

*MDE-Ar v.1 resolución espacial, por Instituto Geográfico Nacional (IGN)

Aprovechamiento hidroeléctrico

Cura Mileo

Proyecto

-70.7327333 , -36.7940194

34	146
Potencia Instalada (MW)	Energía Media Anual (GWh)

Provincia/s de ubicación del cierre:
Neuquén

Departamento/s
Minas

Municipio/s
Manzano Amargo

Población más cercana
Manzano Amargo

Sistema Hídrico
Ríos Patagónicos

Cuenca Hidrográfica
del Río Neuquén

Río / Arroyo
Neuquén

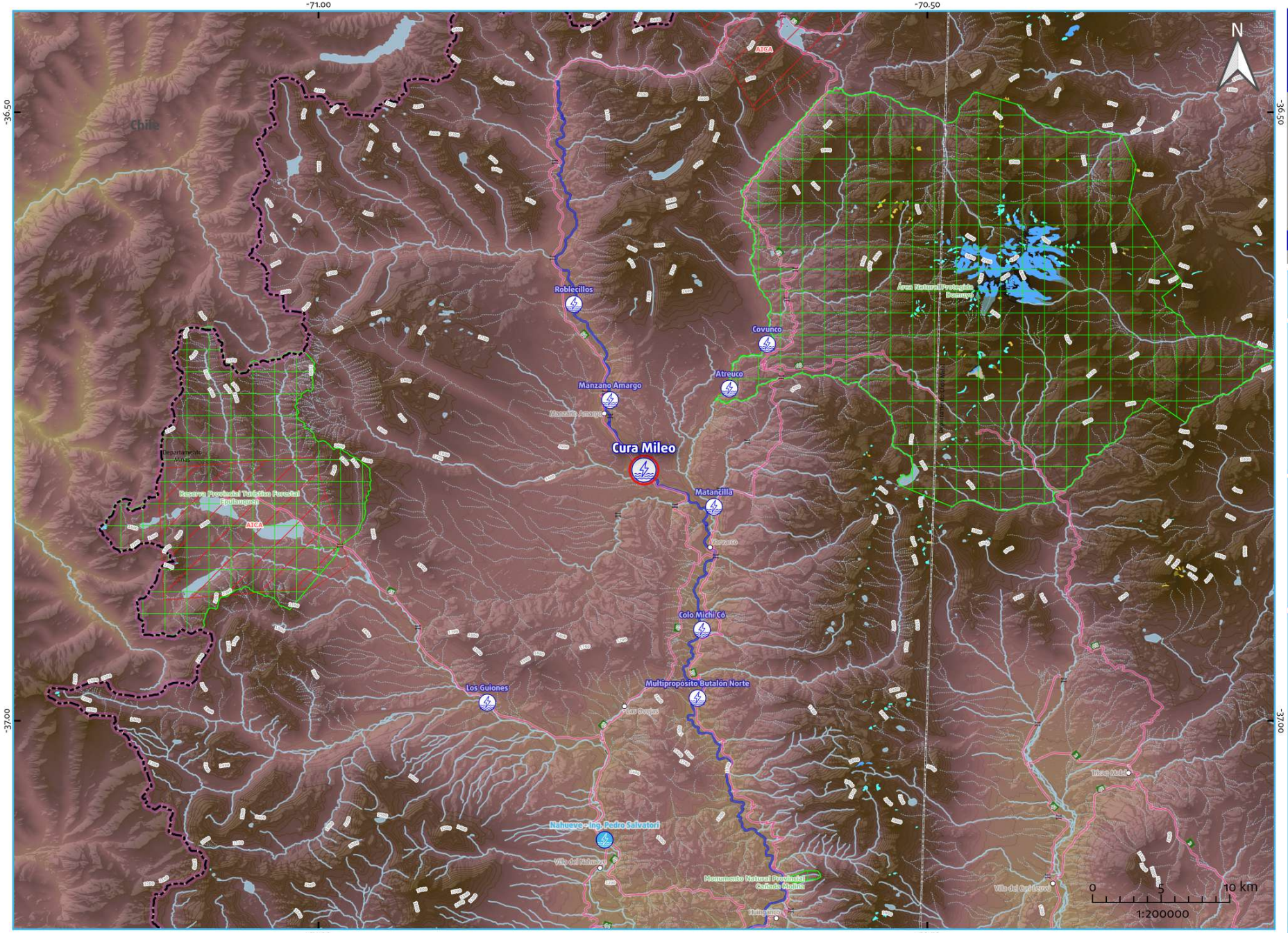

Referencias

- Aprovechamiento hidroeléctrico existente
- Aprovechamiento hidroeléctrico en construcción
- Aprovechamiento hidroeléctrico en proyecto
- Central hidroeléctrica existente
- Presa de aprovechamiento hidroeléctrico existente
- Embalse de aprovechamiento hidroeléctrico existente
- Río afectado por el aprovechamiento hidroeléctrico
- Río/arroyo/canal
- Lago/laguna

Divisiones político-administrativas:
- Limite internacional
- Provincia
- Departamento
- Capital provincial
- Cabecera departamental
- Localidad
- Ejido urbano

Infraestructura de transporte:
- Aeropuerto
- Puerto
- Estación de tren activa
- Estación de tren inactiva
- Ruta Nacional
- Ruta Provincial
- Vía férrea activa
- Vía férrea inactiva
- Puente/Paso a nivel

Líneas y Estaciones transformadoras media y alta tensión (kV):
- 33
- 66
- 132
- 150
- 220
- 330
- 345
- 500
- Sin dato

Áreas Protegidas y de conservación:
- Patrimonio mundial UNESCO
- Área Protegida Nacional
- Área Protegida Provincial
- Reserva de Biósfera
- Sitio RAMSAR
- Área de Importancia para la Conservación de Aves

Inventario de glaciares:
- Cubierto (GC)
- Cubierto con Glaciar de Escombros (GCGE)
- Descubierto (GD)
- Escombros Activo (GEA)
- Escombros Inactivo (GEI)
- Manchón de Nieve (MN)

Curvas de nivel (m):
- -50 - 0
- 0 - 200
- 200 - 500
- 500 - 1000
- 1000 - 2000
- 2000 - 4000
- 4000 - 6800

Modelo Digital de Elevación*:
- -100
- 0
- 100
- 500
- 1000
- 2000
- 5000

*MDE-Ar v.1.1 resolución espacial 90m Instituto Geográfico Nacional (IGN)

ENERGÍA ARGENTINA

plahe Hidroenergía

https://plahe.energia-argentina.com.ar

Aprovechamiento hidroeléctrico

Jaramillo

Proyecto

-71.2543921936085 , -43.7695682001627

18	70.8
Potencia Instalada (MW)	Energía Media Anual (GWh)

Provincia/s de ubicación del cierre:
Chubut

Departamento/s
Languiñeo

Municipio/s
No aplica

Población más cercana
Corcovado

Sistema Hídrico
Vertiente Pacífica

Cuenca Hidrográfica
de los Ríos Carrenleufú y Pico

Río / Arroyo
Carrenleufú

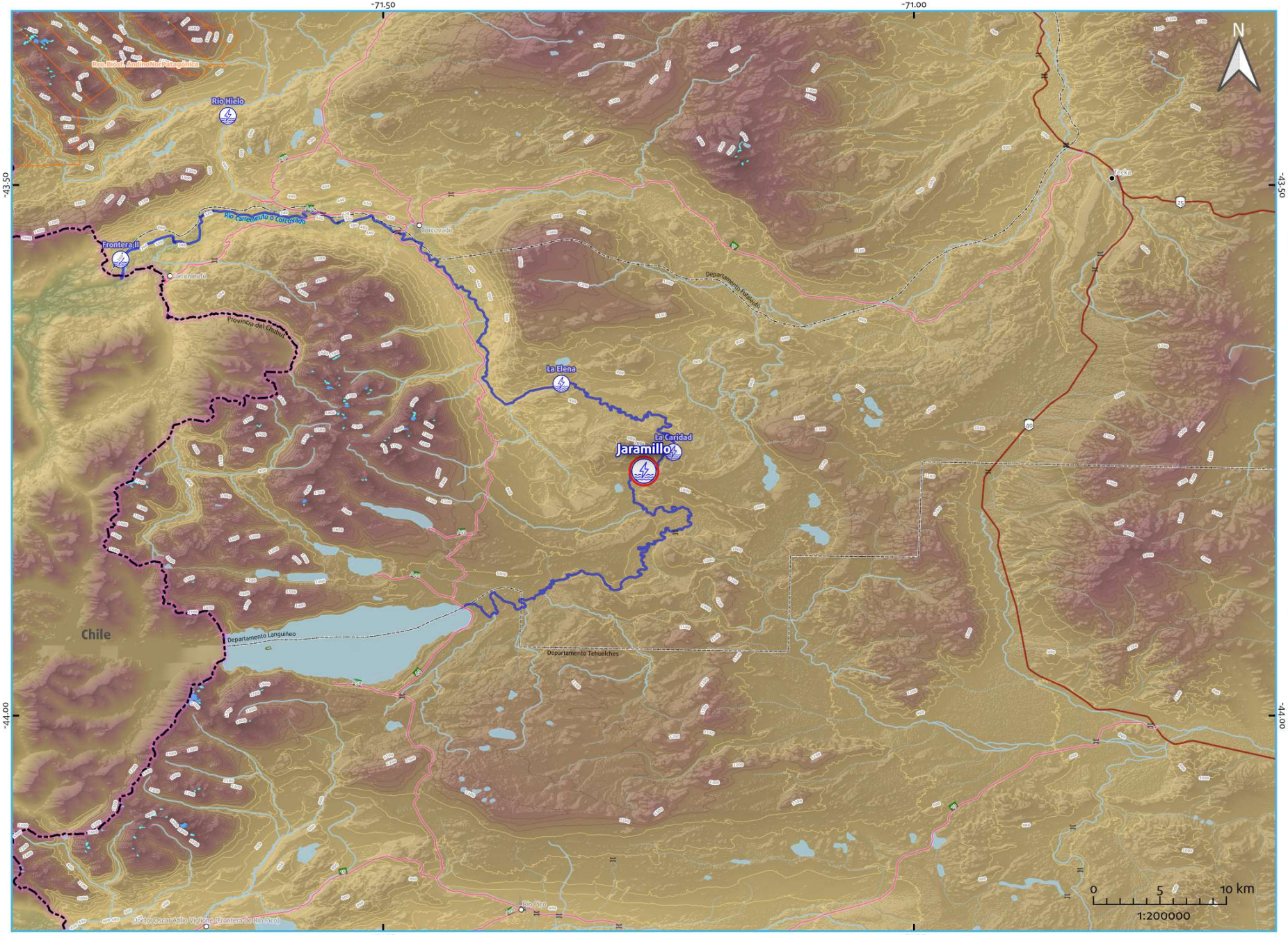

Referencias

- Aprovechamiento hidroeléctrico existente
- Aprovechamiento hidroeléctrico en construcción
- Aprovechamiento hidroeléctrico en proyecto
- Central hidroeléctrica existente
- Presa de aprovechamiento hidroeléctrico existente
- Embalse de aprovechamiento hidroeléctrico existente
- Río afectado por el aprovechamiento hidroeléctrico
- Río/arroyo/canal
- Lago/laguna

Divisiones político-administrativas:
- Límite internacional
- Provincia
- Departamento
- Capital provincial
- Cabecera departamental
- Localidad
- Ejido urbano

Infraestructura de transporte:
- Aeropuerto
- Puerto
- Estación de tren activa
- Estación de tren inactiva
- Ruta Nacional
- Ruta Provincial
- Vía férrea activa
- Vía férrea inactiva
- Puente/Paso a nivel

Líneas y Estaciones transformadoras media y alta tensión (kV):
- 33
- 66
- 132
- 150
- 220
- 330
- 345
- 500
- Sin dato

Áreas Protegidas y de conservación:
- Patrimonio mundial UNESCO
- Área Protegida Nacional
- Área Protegida Provincial
- Reserva de Biósfera
- Sitio RAMSAR
- Área de Importancia para la Conservación de Aves

Inventario de glaciares:
- Cubierto (GC)
- Cubierto con Glaciar de Escombros (GCGE)
- Descubierto (GD)
- Escombros Activo (GEA)
- Escombros Inactivo (GEI)
- Manchón de Nieve (MN)

Curvas de nivel (m):
- -50 - 0
- 0 - 200
- 200 - 500
- 500 - 1000
- 1000 - 2000
- 2000 - 4000
- 4000 - 6800

Modelo Digital de Elevación*:
- -100
- 0
- 100
- 500
- 1000
- 2000
- 5000

*MDE-Ar v.1 resolución espacial 90m Instituto Geográfico Nacional (IGN)

ENERGÍA ARGENTINA

plahe Hidroenergía

https://plahe.energia-argentina.com.ar

Aprovechamiento hidroeléctrico

Río Hielo

Proyecto

-71.6463887167 , -43.4348027684

50	327.5
Potencia Instalada (MW)	Energía Media Anual (GWh)

Provincia/s de ubicación del cierre:
Chubut

Departamento/s
Futaleufú

Municipio/s
Cerro Centinela

Población más cercana
Carrenleufú

Sistema Hídrico
Vertiente Pacífica

Cuenca Hidrográfica
de los Ríos Carrenleufú y Pico

Río / Arroyo
Hielo

ENERGÍA ARGENTINA

plahe Hidroenergía

https://plahe.energia-argentina.com.ar

Referencias

- Aprovechamiento hidroeléctrico existente
- Aprovechamiento hidroeléctrico en construcción
- Aprovechamiento hidroeléctrico en proyecto
- Central hidroeléctrica existente
- Presa de aprovechamiento hidroeléctrico existente
- Embalse de aprovechamiento hidroeléctrico existente
- Río afectado por el aprovechamiento hidroeléctrico
- Río/arroyo/canal
- Lago/laguna

Divisiones político-administrativas:
- Límite internacional
- Provincia
- Departamento
- Capital provincial
- Cabecera departamental
- Localidad
- Ejido urbano

Infraestructura de transporte:
- Aeropuerto
- Puerto
- Estación de tren activa
- Estación de tren inactiva
- Ruta Nacional
- Ruta Provincial
- Vía férrea activa
- Vía férrea inactiva
- Puente/Paso a nivel

Líneas y Estaciones transformadoras media y alta tensión (kV):
- 33
- 66
- 132
- 150
- 220
- 330
- 345
- 500
- Sin dato

Áreas Protegidas y de conservación:
- Patrimonio mundial UNESCO
- Área Protegida Nacional
- Área Protegida Provincial
- Reserva de Biósfera
- Sitio RAMSAR
- Área de Importancia para la Conservación de Aves

Inventario de glaciares:
- Cubierto (GC)
- Cubierto con Glaciar de Escombros (GCGE)
- Descubierto (GD)
- Escombros Activo (GEA)
- Escombros Inactivo (GEI)
- Manchón de Nieve (MN)

Curvas de nivel (m):
- -50 - 0
- 0 - 200
- 200 - 500
- 500 - 1000
- 1000 - 2000
- 2000 - 4000
- 4000 - 6800

Modelo Digital de Elevación*:
- -100
- 0
- 100
- 500
- 1000
- 2000
- 5000

*MDE-Ar v.1.1 resolución espacial 90m Instituto Geográfico Nacional (IGN)

Aprovechamiento hidroeléctrico

La Elena

Proyecto

-71.3322077681152 , -43.6871706575541

100	566
Potencia Instalada (MW)	Energía Media Anual (GWh)

Provincia/s de ubicación del cierre:
Chubut

Departamento/s
Languiñeo

Municipio/s
No aplica

Población más cercana
Corcovado

Sistema Hídrico
Vertiente Pacífica

Cuenca Hidrográfica
de los Ríos Carrenleufú y Pico

Río / Arroyo
Carrenleufú

ENERGÍA ARGENTINA

plahe Hidroenergía

https://plahe.energia-argentina.com.ar

Referencias

- Aprovechamiento hidroeléctrico existente
- Aprovechamiento hidroeléctrico en construcción
- Aprovechamiento hidroeléctrico en proyecto
- Central hidroeléctrica existente
- Presa de aprovechamiento hidroeléctrico existente
- Embalse de aprovechamiento hidroeléctrico existente
- Río afectado por el aprovechamiento hidroeléctrico
- Río/arroyo/canal
- Lago/laguna

Divisiones político-administrativas:
- Límite internacional
- Provincia
- Departamento
- Capital provincial
- Cabecera departamental
- Localidad
- Ejido urbano

Infraestructura de transporte:
- Aeropuerto
- Puerto
- Estación de tren activa
- Estación de tren inactiva
- Ruta Nacional
- Ruta Provincial
- Vía férrea activa
- Vía férrea inactiva
- Puente/Paso a nivel

Líneas y Estaciones transformadoras media y alta tensión (kV):
- 33
- 66
- 132
- 150
- 220
- 330
- 345
- 500
- Sin dato

Áreas Protegidas y de conservación:
- Patrimonio mundial UNESCO
- Área Protegida Nacional
- Área Protegida Provincial
- Reserva de Biósfera
- Sitio RAMSAR
- Área de Importancia para la Conservación de Aves

Inventario de glaciares:
- Cubierto (GC)
- Cubierto con Glaciar de Escombros (GCGE)
- Descubierto (GD)
- Escombros Activo (GEA)
- Escombros Inactivo (GEI)
- Manchón de Nieve (MN)

Curvas de nivel (m):
- -50 - 0
- 0 - 200
- 200 - 500
- 500 - 1000
- 1000 - 2000
- 2000 - 4000
- 4000 - 6800

Modelo Digital de Elevación*:
- -100
- 0
- 100
- 500
- 1000
- 2000
- 5000

*MDE-Ar v.1.1 resolución espacial 30m Instituto Geográfico Nacional (IGN)

Aprovechamiento hidroeléctrico

La Caridad

Proyecto

-71.2266829275827 , -43.7517059065422

64	272.8
Potencia Instalada (MW)	Energía Media Anual (GWh)

Provincia/s de ubicación del cierre:
Chubut

Departamento/s
Languiñeo

Municipio/s
No aplica

Población más cercana
Corcovado

Sistema Hídrico
Vertiente Pacífica

Cuenca Hidrográfica
de los Ríos Carrenleufú y Pico

Río / Arroyo
Carrenleufú

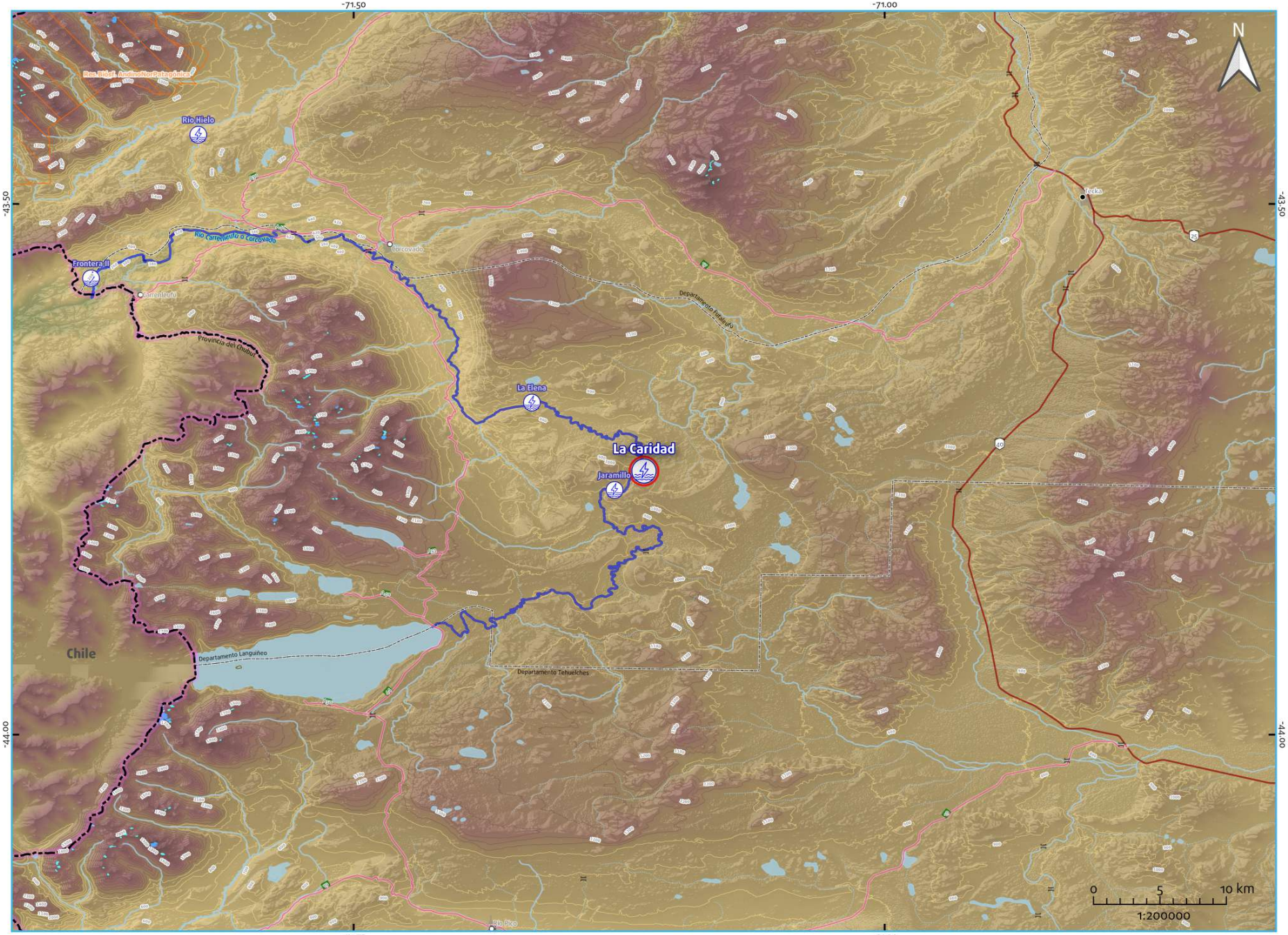

Referencias

- Aprovechamiento hidroeléctrico existente
- Aprovechamiento hidroeléctrico en construcción
- Aprovechamiento hidroeléctrico en proyecto
- Central hidroeléctrica existente
- Presa de aprovechamiento hidroeléctrico existente
- Embalse de aprovechamiento hidroeléctrico existente
- Río afectado por el aprovechamiento hidroeléctrico
- Río/arroyo/canal
- Lago/laguna

Divisiones político-administrativas:
- Límite internacional
- Provincia
- Departamento
- Capital provincial
- Cabecera departamental
- Localidad
- Ejido urbano

Infraestructura de transporte:
- Aeropuerto
- Puerto
- Estación de tren activa
- Estación de tren inactiva
- Ruta Nacional
- Ruta Provincial
- Vía férrea activa
- Vía férrea inactiva
- Puente/Paso a nivel

Líneas y Estaciones transformadoras media y alta tensión (kV):
- 33
- 66
- 132
- 150
- 220
- 330
- 345
- 500
- Sin dato

Áreas Protegidas y de conservación:
- Patrimonio mundial UNESCO
- Área Protegida Nacional
- Área Protegida Provincial
- Reserva de Biósfera
- Sitio RAMSAR
- Área de Importancia para la Conservación de Aves

Inventario de glaciares:
- Cubierto (GC)
- Cubierto con Glaciar de Escombros (GCGE)
- Descubierto (GD)
- Escombros Activo (GEA)
- Escombros Inactivo (GEI)
- Manchón de Nieve (MN)

Curvas de nivel (m):
- -50 - 0
- 0 - 200
- 200 - 500
- 500 - 1000
- 1000 - 2000
- 2000 - 4000
- 4000 - 6800

Modelo Digital de Elevación*:
- -100
- 0
- 100
- 500
- 1000
- 2000
- 5000

*MDE-Ar v.1.1 resolución espacial 30m Instituto Geográfico Nacional (IGN)

ENERGÍA ARGENTINA

plahe Hidroenergía

https://plahe.energia-argentina.com.ar

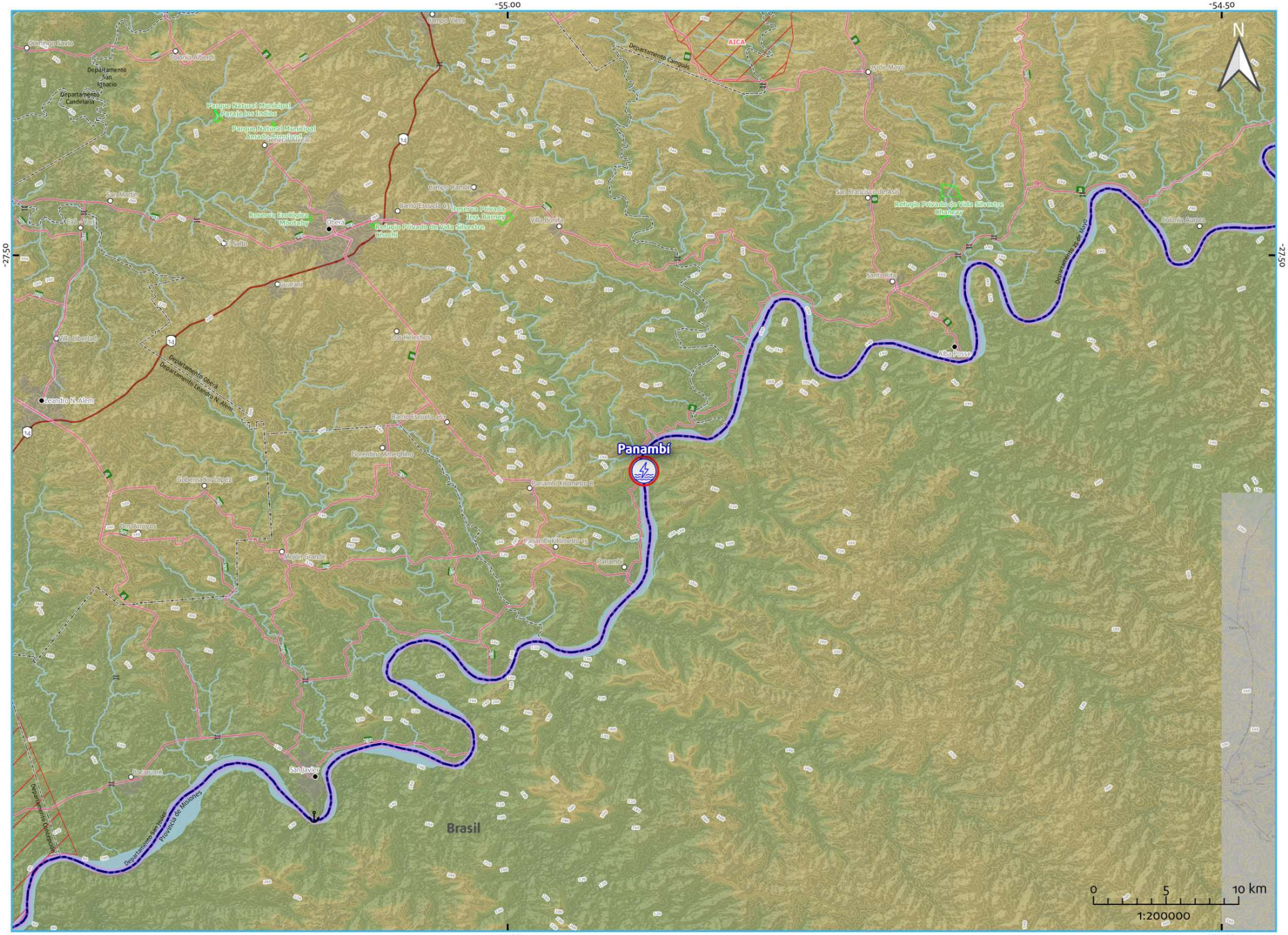
-55.00
-54.50
-27.50
N
Panambí
Brasil
Departamento Oberá
Departamento Leandro N. Alem
Departamento San Javier
Provincia de Misiones
Departamento Iguazú
Departamento 25 de Mayo
Departamento Cainguás
Departamento San Ignacio
Departamento Candelaria
Parque Natural Municipal Parada los Indios
Parque Natural Municipal Amado Bonpland
Reserva Ecológica Mbotaby
Refugio Privado de Vida Silvestre Chacel
Refugio Privado de Vida Silvestre Chaney
Oberá
San Martín
Guaraní
Los Helechos
Leandro N. Alem
Gobernador López
Mojón Grande
Panambí Kilómetro 8
Panambí Kilómetro 15
Panambí
San Francisco de Asís
Santa Rita
Alba Posse
Colonia Aurora
Colonia Alberdi
Campo Ramón
Campo Viera
Colonia Mado
Colonia Guarani
Colonia Eldorado
Colonia Delicia
Colonia Polana
Colonia Ruiz
Colonia Ibicuy
Colonia Ibicuy
Colonia Ibicuy

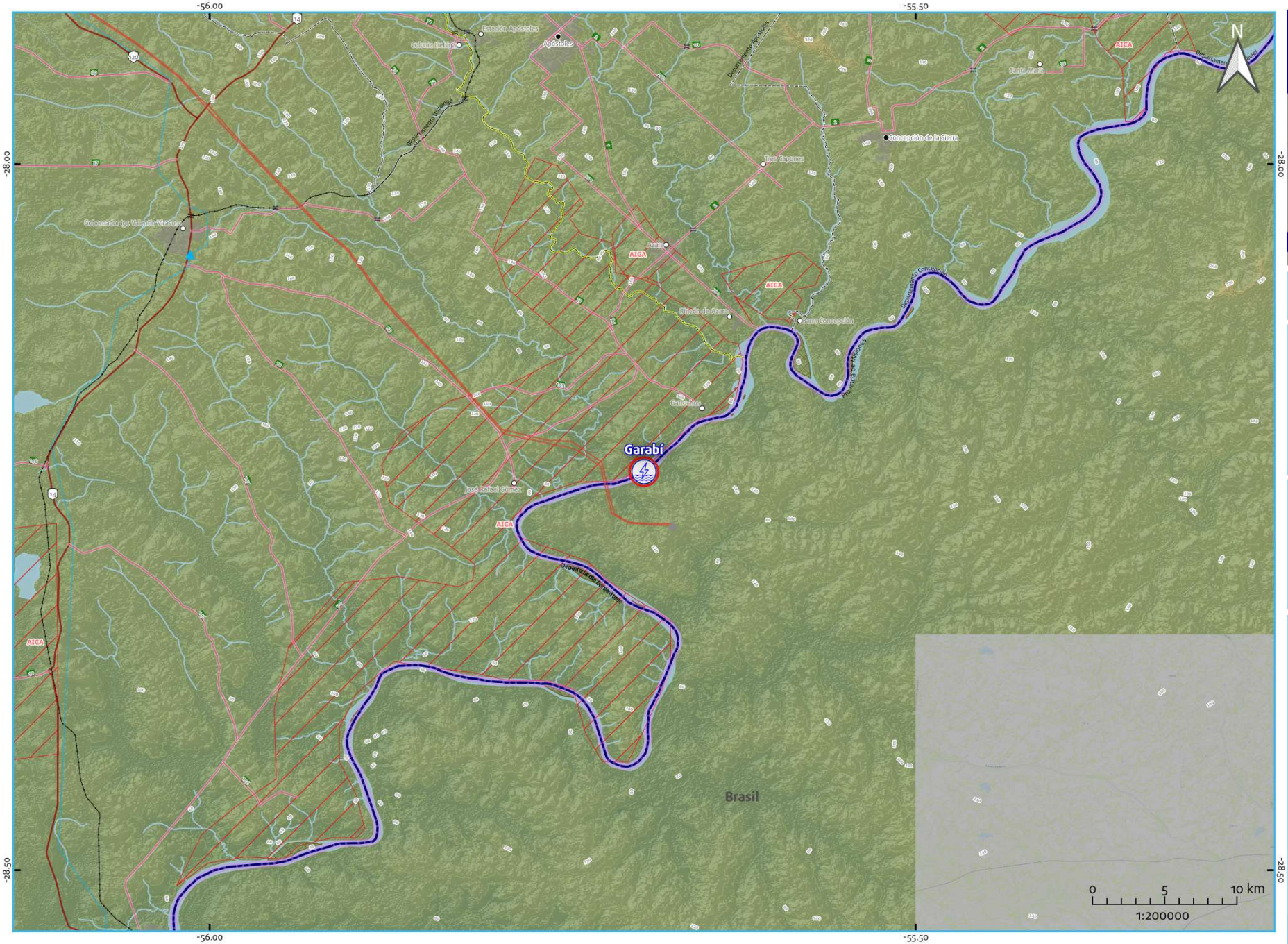

Aprovechamiento hidroeléctrico

Garabí
(binacional)

Proyecto

-55.6924730169 , -28.217898013

1152	5970
Potencia Instalada (MW)	Energía Media Anual (GWh)

Provincia/s de ubicación del cierre:
Corrientes

Departamento/s
Santo Tomé

Municipio/s
Garruchos

Población más cercana
Garruchos

Sistema Hídrico
Río Uruguay

Cuenca Hidrográfica
propia del Río Uruguay en Argentina

Río / Arroyo
Uruguay

ENERGÍA ARGENTINA

plahe Hidroenergía

https://plahe.energia-argentina.com.ar

Referencias

- Aprovechamiento hidroeléctrico existente
- Aprovechamiento hidroeléctrico en construcción
- Aprovechamiento hidroeléctrico en proyecto
- Central hidroeléctrica existente
- Presa de aprovechamiento hidroeléctrico existente
- Embalse de aprovechamiento hidroeléctrico existente
- Río afectado por el aprovechamiento hidroeléctrico
- Río/arroyo/canal
- Lago/laguna

Divisiones político-administrativas:
- Límite internacional
- Provincia
- Departamento
- Capital provincial
- Cabecera departamental
- Localidad
- Ejido urbano

Infraestructura de transporte:
- Aeropuerto
- Puerto
- Estación de tren activa
- Estación de tren inactiva
- Ruta Nacional
- Ruta Provincial
- Vía férrea activa
- Vía férrea inactiva
- Puente/Paso a nivel

Líneas y Estaciones transformadoras media y alta tensión (kV):
- 33
- 66
- 132
- 150
- 220
- 330
- 345
- 500
- Sin dato

Áreas Protegidas y de conservación:
- Patrimonio mundial UNESCO
- Área Protegida Nacional
- Área Protegida Provincial
- Reserva de Biósfera
- Sitio RAMSAR
- Área de Importancia para la Conservación de Aves

Inventario de glaciares:
- Cubierto (GC)
- Cubierto con Glaciar de Escombros (GCGE)
- Descubierto (GD)
- Escombros Activo (GEA)
- Escombros Inactivo (GEI)
- Manchón de Nieve (MN)

Curvas de nivel (m):
- -50 - 0
- 0 - 200
- 200 - 500
- 500 - 1000
- 1000 - 2000
- 2000 - 4000
- 4000 - 6800

Modelo Digital de Elevación*:
- -100
- 0
- 100
- 500
- 1000
- 2000
- 5000

*MDE-Ar v.1.1 resolución espacial, por Instituto Geográfico Nacional (IGN)

Aprovechamiento hidroeléctrico

Percy - La Escondida

Proyecto

-71.4551721312 , -42.931905864

41.07	120
Potencia Instalada (MW)	Energía Media Anual (GWh)

Provincia/s de ubicación del cierre:
Chubut

Departamento/s
Futaleufú

Municipio/s
Esquel

Población más cercana
Esquel

Sistema Hídrico
Vertiente Pacífica

Cuenca Hidrográfica
del Río Futaleufú

Río / Arroyo
Percy

ENERGÍA ARGENTINA

plahe Hidroenergía

https://plahe.energia-argentina.com.ar

-72.00 -71.50 -71.00

-43.00

Parque Nacional Los Alerces

Chile

Los Alerces

Villa Futalaufquen

Percy - La Escondida

Esquel

Trevelin

Futaleufú

Aldea Escolar (Los Rápidos)

Reserva Natural Turística Manq'y Fall (Arroyo Las Caídas)

Los Cipreses

Baggilt

Área Natural Protegida Lago Baggilt

Lago Rosario

PN Los Alerces

Río Elías / Andino Norpatagónica

Departamento Gualjaina

Departamento Futaleufú

N

0 5 10 km

1:200000

Referencias

- Aprovechamiento hidroeléctrico existente
- Aprovechamiento hidroeléctrico en construcción
- Aprovechamiento hidroeléctrico en proyecto
- Central hidroeléctrica existente
- Presa de aprovechamiento hidroeléctrico existente
- Embalse de aprovechamiento hidroeléctrico existente
- Río afectado por el aprovechamiento hidroeléctrico
- Río/arroyo/canal
- Lago/laguna

Divisiones político-administrativas:

- Límite internacional
- Provincia
- Departamento
- Capital provincial
- Cabecera departamental
- Localidad
- Ejido urbano

Infraestructura de transporte:

- Aeropuerto
- Puerto
- Estación de tren activa
- Estación de tren inactiva
- Ruta Nacional
- Ruta Provincial
- Vía férrea activa
- Vía férrea inactiva
- Puente/Paso a nivel

Líneas y Estaciones transformadoras media y alta tensión (kV):

- 33
- 66
- 132
- 150
- 220
- 330
- 345
- 500
- Sin dato

Áreas Protegidas y de conservación:

- Patrimonio mundial UNESCO
- Área Protegida Nacional
- Área Protegida Provincial
- Reserva de Biósfera
- Sitio RAMSAR
- Área de Importancia para la Conservación de Aves

Inventario de glaciares:

- Cubierto (GC)
- Cubierto con Glaciar de Escombros (GCGE)
- Descubierto (GD)
- Escombros Activo (GEA)
- Escombros Inactivo (GEI)
- Manchón de Nieve (MN)

Curvas de nivel (m):

- -50 - 0
- 0 - 200
- 200 - 500
- 500 - 1000
- 1000 - 2000
- 2000 - 4000
- 4000 - 6800

Modelo Digital de Elevación*:

- -100
- 0
- 100
- 500
- 1000
- 2000
- 5000

*MDE-Ar v.1.1 resolución espacial 30m Instituto Geográfico Nacional (IGN)

Aprovechamiento hidroeléctrico

Rincón de Los Godos - Bardas Blancas

Proyecto

-69.8516531702 , -35.8678921037

30	235
Potencia Instalada (MW)	Energía Media Anual (GWh)

Provincia/s de ubicación del cierre:
Mendoza

Departamento/s
Malargüe

Municipio/s
Malargüe

Población más cercana
Malargüe

Sistema Hídrico
Río Colorado

Cuenca Hidrográfica
del Río Colorado

Río / Arroyo
Grande

ENERGÍA ARGENTINA

plahe Hidroenergía

https://plahe.energia-argentina.com.ar

Referencias

- Aprovechamiento hidroeléctrico existente
- Aprovechamiento hidroeléctrico en construcción
- Aprovechamiento hidroeléctrico en proyecto
- Central hidroeléctrica existente
- Presa de aprovechamiento hidroeléctrico existente
- Embalse de aprovechamiento hidroeléctrico existente
- Río afectado por el aprovechamiento hidroeléctrico
- Río/arroyo/canal
- Lago/laguna

Divisiones político-administrativas:
- Límite internacional
- Provincia
- Departamento
- Capital provincial
- Cabecera departamental
- Localidad
- Ejido urbano

Infraestructura de transporte:
- Aeropuerto
- Puerto
- Estación de tren activa
- Estación de tren inactiva
- Ruta Nacional
- Ruta Provincial
- Vía férrea activa
- Vía férrea inactiva
- Puente/Paso a nivel

Líneas y Estaciones transformadoras media y alta tensión (kV):
- 33
- 66
- 132
- 150
- 220
- 330
- 345
- 500
- Sin dato

Áreas Protegidas y de conservación:
- Patrimonio mundial UNESCO
- Área Protegida Nacional
- Área Protegida Provincial
- Reserva de Biósfera
- Sitio RAMSAR
- Área de Importancia para la Conservación de Aves

Inventario de glaciares:
- Cubierto (GC)
- Cubierto con Glaciar de Escombros (GCGE)
- Descubierto (GD)
- Escombros Activo (GEA)
- Escombros Inactivo (GEI)
- Manchón de Nieve (MN)

Curvas de nivel (m):
- -50 - 0
- 0 - 200
- 200 - 500
- 500 - 1000
- 1000 - 2000
- 2000 - 4000
- 4000 - 6800

Modelo Digital de Elevación*:
- -100
- 0
- 100
- 500
- 1000
- 2000
- 5000

*MDE-Ar v.1 resolución espacial, por Instituto Geográfico Nacional (IGN)

Aprovechamiento hidroeléctrico

Los Blancos II

Proyecto

-69.3264247709939 , -33.8109226633663

161.82	438
Potencia Instalada (MW)	Energía Media Anual (GWh)

Provincia/s de ubicación del cierre:
Mendoza

Departamento/s
San Carlos; Tunuyán

Municipio/s
San Carlos; Tunuyán

Población más cercana
Campo Los Andes

Sistema Hídrico
Río Colorado

Cuenca Hidrográfica
del Río Tunuyán

Río / Arroyo
Tunuyán

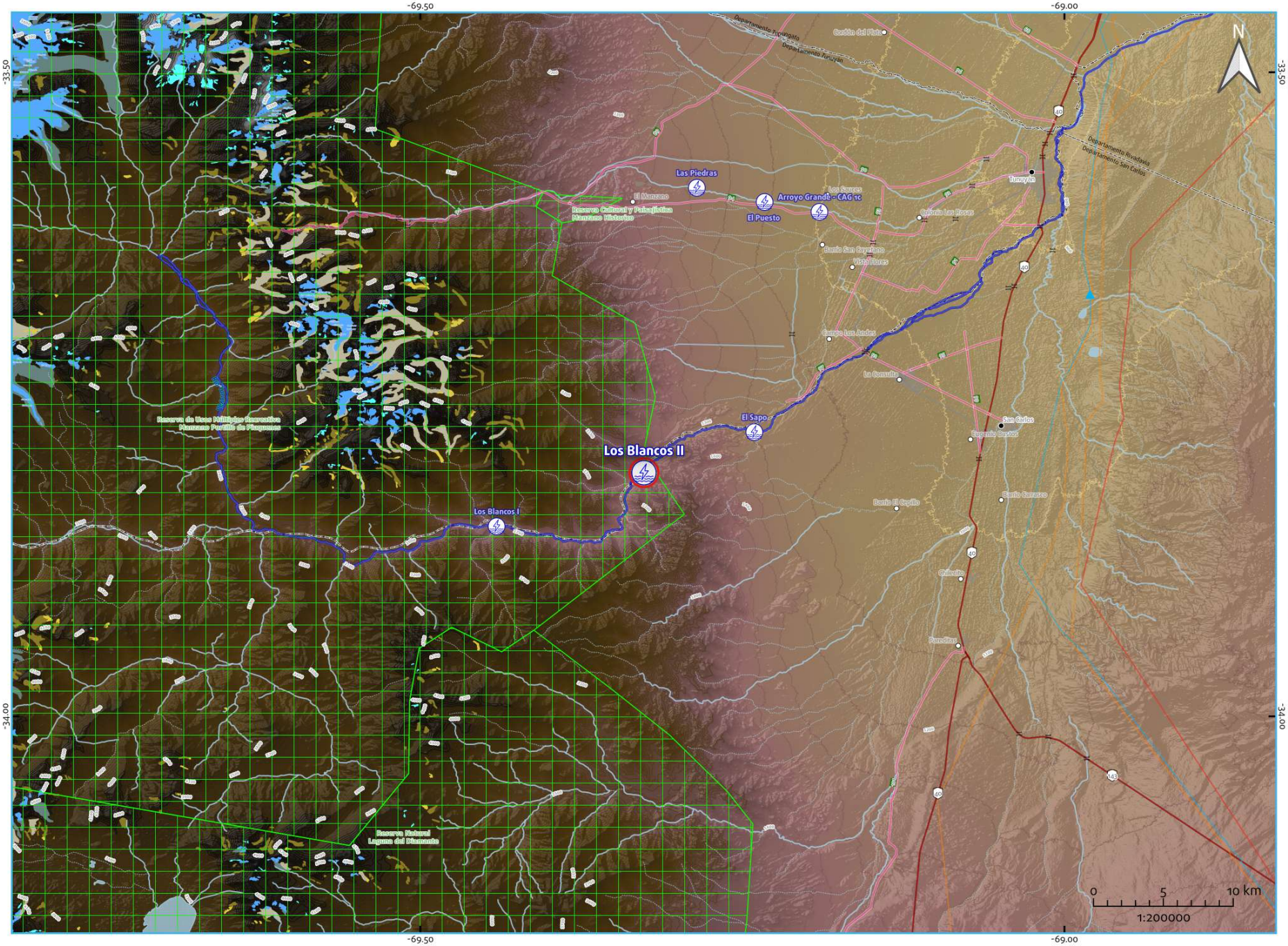

Referencias

- Aprovechamiento hidroeléctrico existente
- Aprovechamiento hidroeléctrico en construcción
- Aprovechamiento hidroeléctrico en proyecto
- Central hidroeléctrica existente
- Presa de aprovechamiento hidroeléctrico existente
- Embalse de aprovechamiento hidroeléctrico existente
- Río afectado por el aprovechamiento hidroeléctrico
- Río/arroyo/canal
- Lago/laguna

Divisiones político-administrativas:

- Limite internacional
- Provincia
- Departamento
- Capital provincial
- Cabecera departamental
- Localidad
- Ejido urbano

Infraestructura de transporte:

- Aeropuerto
- Puerto
- Estación de tren activa
- Estación de tren inactiva
- Ruta Nacional
- Ruta Provincial
- Vía férrea activa
- Vía férrea inactiva
- Puente/Paso a nivel

Líneas y Estaciones transformadoras media y alta tensión (kV):

- 33
- 66
- 132
- 150
- 220
- 330
- 345
- 500
- Sin dato

Áreas Protegidas y de conservación:

- Patrimonio mundial UNESCO
- Área Protegida Nacional
- Área Protegida Provincial
- Reserva de Biósfera
- Sitio RAMSAR
- Área de Importancia para la Conservación de Aves

Inventario de glaciares:

- Cubierto (GC)
- Cubierto con Glaciar de Escombros (GCGE)
- Descubierto (GD)
- Escombros Activo (GEA)
- Escombros Inactivo (GEI)
- Manchón de Nieve (MN)

Curvas de nivel (m):

- -50 - 0
- 0 - 200
- 200 - 500
- 500 - 1000
- 1000 - 2000
- 2000 - 4000
- 4000 - 6800

Modelo Digital de Elevación*:

- -100
- 0
- 100
- 500
- 1000
- 2000
- 5000

*MDE-Ar v.1.1 resolución espacial 30m Instituto Geográfico Nacional (IGN)

ENERGÍA ARGENTINA

plahe Hidroenergía

https://plahe.energia-argentina.com.ar

Aprovechamiento hidroeléctrico

Risco Negro - El Montañés

Proyecto

-70.2318697843 , -35.5062493764

50	300
Potencia Instalada (MW)	Energía Media Anual (GWh)

Provincia/s de ubicación del cierre:
Mendoza

Departamento/s
Malargüe

Municipio/s
Malargüe

Población más cercana
Malargüe

Sistema Hídrico
Río Colorado

Cuenca Hidrográfica
del Río Colorado

Río / Arroyo
Grande

ENERGÍA ARGENTINA

plahe Hidroenergía

https://plahe.energia-argentina.com.ar

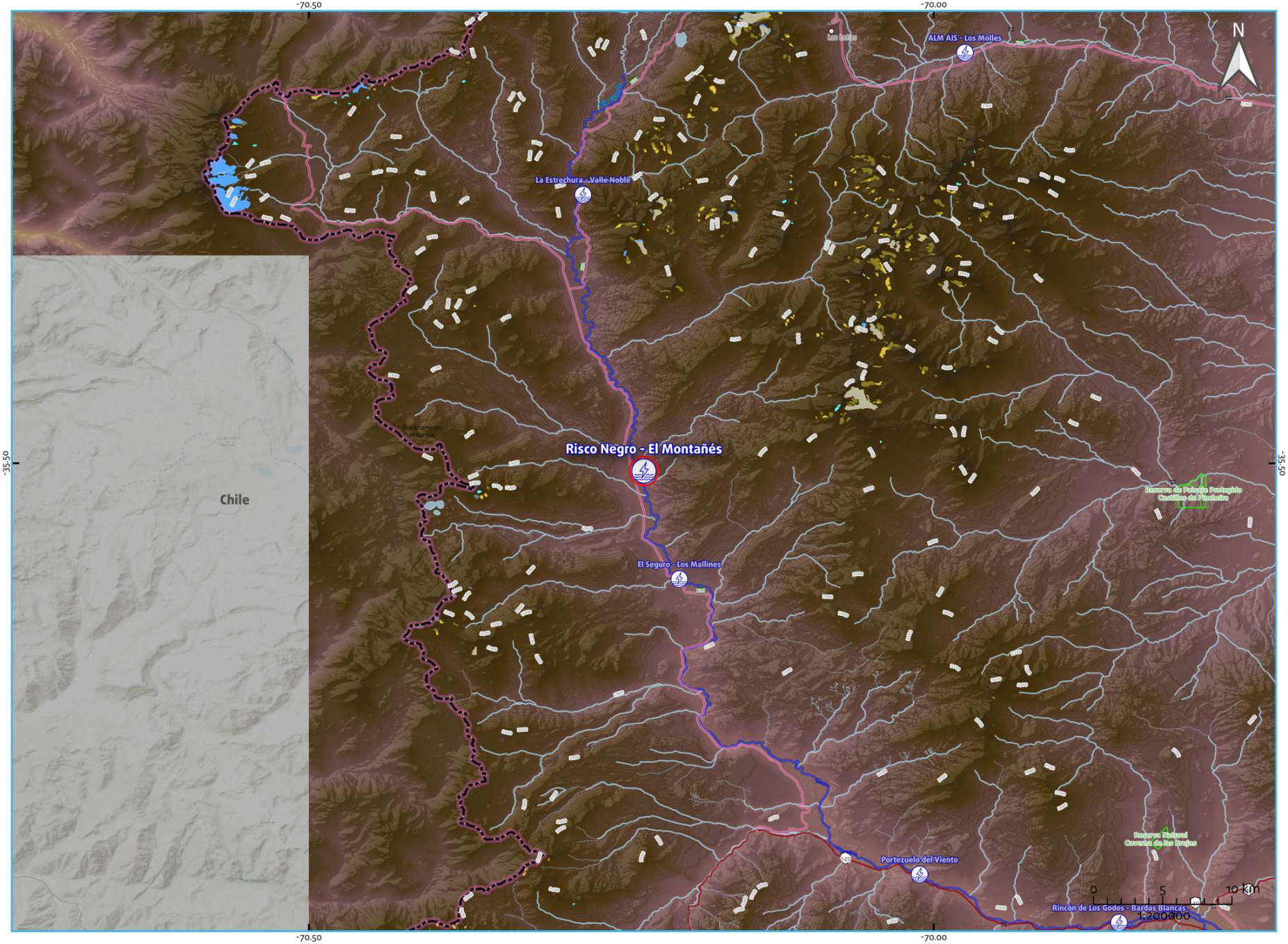

Referencias

- Aprovechamiento hidroeléctrico existente
- Aprovechamiento hidroeléctrico en construcción
- Aprovechamiento hidroeléctrico en proyecto
- Central hidroeléctrica existente
- Presa de aprovechamiento hidroeléctrico existente
- Embalse de aprovechamiento hidroeléctrico existente
- Río afectado por el aprovechamiento hidroeléctrico
- Río/arroyo/canal
- Lago/laguna

Divisiones político-administrativas:
- Límite internacional
- Provincia
- Departamento
- Capital provincial
- Cabecera departamental
- Localidad
- Ejido urbano

Infraestructura de transporte:
- Aeropuerto
- Puerto
- Estación de tren activa
- Estación de tren inactiva
- Ruta Nacional
- Ruta Provincial
- Vía férrea activa
- Vía férrea inactiva
- Puente/Paso a nivel

Líneas y Estaciones transformadoras media y alta tensión (kV):
- 33
- 66
- 132
- 150
- 220
- 330
- 345
- 500
- Sin dato

Áreas Protegidas y de conservación:
- Patrimonio mundial UNESCO
- Área Protegida Nacional
- Área Protegida Provincial
- Reserva de Biósfera
- Sitio RAMSAR
- Área de Importancia para la Conservación de Aves

Inventario de glaciares:
- Cubierto (GC)
- Cubierto con Glaciar de Escombros (GCGE)
- Descubierto (GD)
- Escombros Activo (GEA)
- Escombros Inactivo (GEI)
- Manchón de Nieve (MN)

Curvas de nivel (m):
- -50 - 0
- 0 - 200
- 200 - 500
- 500 - 1000
- 1000 - 2000
- 2000 - 4000
- 4000 - 6800

Modelo Digital de Elevación*:
- -100
- 0
- 100
- 500
- 1000
- 2000
- 5000

*MDE-Ar v.1 resolución espacial, por Instituto Geográfico Nacional (IGN)

Aprovechamiento hidroeléctrico

La Estrechura - Valle Noble



Proyecto

-70.2805992 , -35.2850171

44	303
Potencia Instalada (MW)	Energía Media Anual (GWh)

Provincia/s de ubicación del cierre:
Mendoza

Departamento/s
Malargüe

Municipio/s
Malargüe

Población más cercana
Las Leñas; Malargüe

Sistema Hídrico
Río Colorado

Cuenca Hidrográfica
del Río Colorado

Río / Arroyo
Grande

ENERGÍA ARGENTINA

plahe Hidroenergía

https://plahe.energia-argentina.com.ar

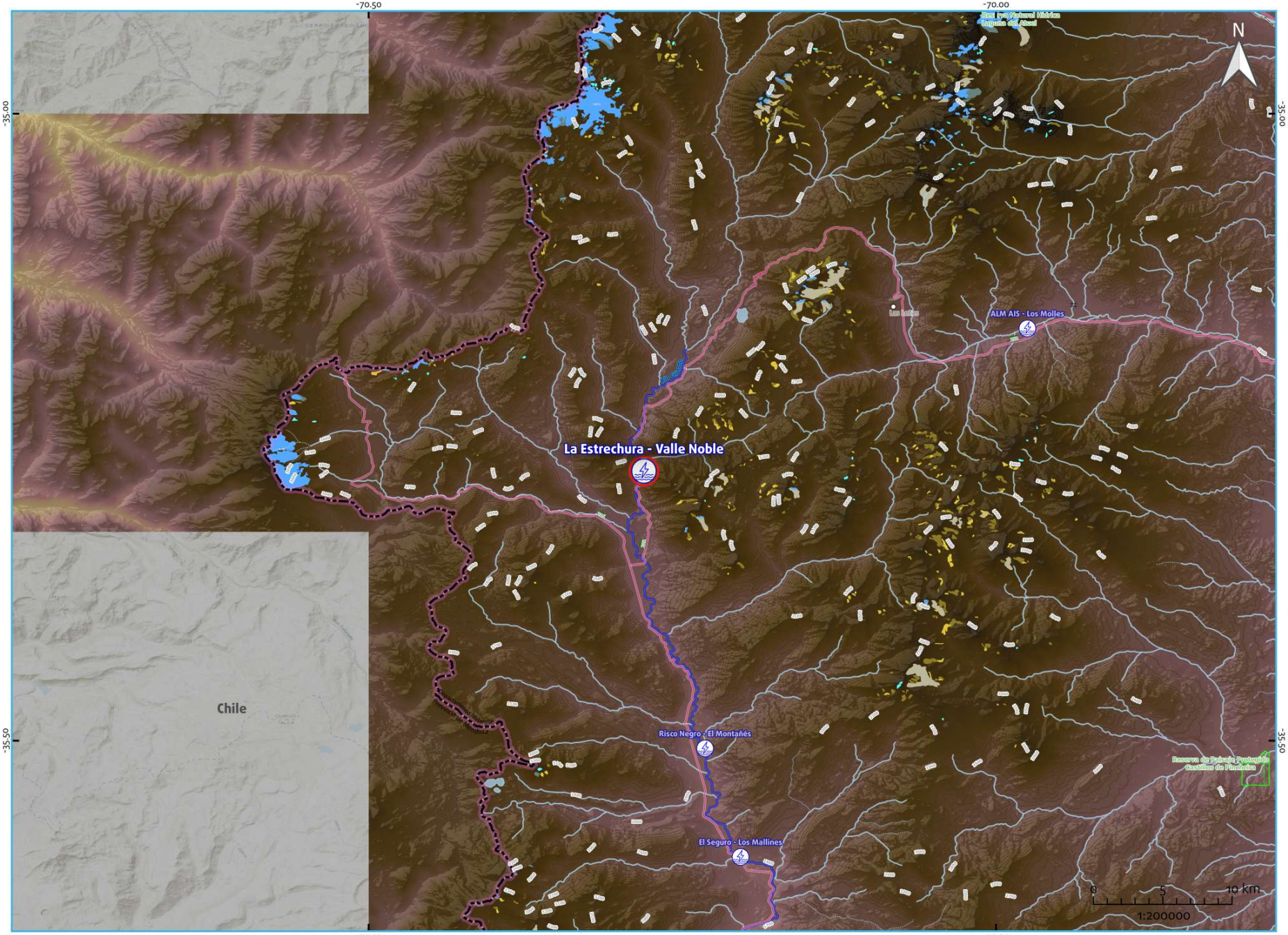

Referencias

- Aprovechamiento hidroeléctrico existente
- Aprovechamiento hidroeléctrico en construcción
- Aprovechamiento hidroeléctrico en proyecto
- Central hidroeléctrica existente
- Presa de aprovechamiento hidroeléctrico existente
- Embalse de aprovechamiento hidroeléctrico existente
- Río afectado por el aprovechamiento hidroeléctrico
- Río/arroyo/canal
- Lago/laguna

Divisiones político-administrativas:
- Límite internacional
- Provincia
- Departamento
- Capital provincial
- Cabecera departamental
- Localidad
- Ejido urbano

Infraestructura de transporte:
- Aeropuerto
- Puerto
- Estación de tren activa
- Estación de tren inactiva
- Ruta Nacional
- Ruta Provincial
- Vía férrea activa
- Vía férrea inactiva
- Puente/Paso a nivel

Líneas y Estaciones transformadoras media y alta tensión (kV):
- 33
- 66
- 132
- 150
- 220
- 330
- 345
- 500
- Sin dato

Áreas Protegidas y de conservación:
- Patrimonio mundial UNESCO
- Área Protegida Nacional
- Área Protegida Provincial
- Reserva de Biósfera
- Sitio RAMSAR
- Área de Importancia para la Conservación de Aves

Inventario de glaciares:
- Cubierto (GC)
- Cubierto con Glaciar de Escombros (GCGE)
- Descubierto (GD)
- Escombros Activo (GEA)
- Escombros Inactivo (GEI)
- Manchón de Nieve (MN)

Curvas de nivel (m):
- -50 - 0
- 0 - 200
- 200 - 500
- 500 - 1000
- 1000 - 2000
- 2000 - 4000
- 4000 - 6800

Modelo Digital de Elevación*:
- -100
- 0
- 100
- 500
- 1000
- 2000
- 5000

*MDE-Ar v.1.1 resolución espacial 30m Instituto Geográfico Nacional (IGN)

Aprovechamiento hidroeléctrico

Cerro Rayoso

Proyecto

-69.8522 , -37.7818

560	1915
Potencia Instalada (MW)	Energía Media Anual (GWh)

Provincia/s de ubicación del cierre:
Neuquén

Departamento/s
Añelo; Loncopué

Municipio/s
Chorriaca

Población más cercana
Chorriaca

Sistema Hídrico
Ríos Patagónicos

Cuenca Hidrográfica
del Río Neuquén

Río / Arroyo
Neuquén

ENERGÍA ARGENTINA

plahe Hidroenergía

https://plahe.energia-argentina.com.ar

Referencias

- Aprovechamiento hidroeléctrico existente
- Aprovechamiento hidroeléctrico en construcción
- Aprovechamiento hidroeléctrico en proyecto
- Central hidroeléctrica existente
- Presa de aprovechamiento hidroeléctrico existente
- Embalse de aprovechamiento hidroeléctrico existente
- Río afectado por el aprovechamiento hidroeléctrico
- Río/arroyo/canal
- Lago/laguna

Divisiones político-administrativas:
- Límite internacional
- Provincia
- Departamento
- Capital provincial
- Cabecera departamental
- Localidad
- Ejido urbano

Infraestructura de transporte:
- Aeropuerto
- Puerto
- Estación de tren activa
- Estación de tren inactiva
- Ruta Nacional
- Ruta Provincial
- Vía férrea activa
- Vía férrea inactiva
- Puente/Paso a nivel

Líneas y Estaciones transformadoras media y alta tensión (kV):
- 33
- 66
- 132
- 150
- 220
- 330
- 345
- 500
- Sin dato

Áreas Protegidas y de conservación:
- Patrimonio mundial UNESCO
- Área Protegida Nacional
- Área Protegida Provincial
- Reserva de Biósfera
- Sitio RAMSAR
- Área de Importancia para la Conservación de Aves

Inventario de glaciares:
- Cubierto (GC)
- Cubierto con Glaciar de Escombros (GCGE)
- Descubierto (GD)
- Escombros Activo (GEA)
- Escombros Inactivo (GEI)
- Manchón de Nieve (MN)

Curvas de nivel (m):
- -50 - 0
- 0 - 200
- 200 - 500
- 500 - 1000
- 1000 - 2000
- 2000 - 4000
- 4000 - 6800

Modelo Digital de Elevación*:
- -100
- 0
- 100
- 500
- 1000
- 2000
- 5000

*MDE-Ar v.1.1 resolución espacial 30m Instituto Geográfico Nacional (IGN)

Aprovechamiento hidroeléctrico

El Baqueano

Proyecto

-68.9200208535 , -34.5625949925

140 Potencia Instalada (MW)	**443** Energía Media Anual (GWh)

Provincia/s de ubicación del cierre:
Mendoza

Departamento/s
San Rafael

Municipio/s
San Rafael

Población más cercana
25 de Mayo

Sistema Hídrico
Río Colorado

Cuenca Hidrográfica
del Río Diamante

Río / Arroyo
Diamante

ENERGÍA ARGENTINA

plahe Hidroenergía

https://plahe.energia-argentina.com.ar

-69.00 -68.50 -34.50

Reserva Natural Laguna del Diamante

Departamento San Rafael

Departamento San Carlos

Departamento Santa Rosa

El Baqueano

Agua del Toro

Los Reyunos

El Tigre

Río Diamante

Galileo Vitali - Los Coroneles

25 de Mayo

Coronel Manuel Rodríguez

Cuadro Benegas

Valle Grande - Nihuil IV

Tierras Blancas - Nihuil III

0 5 10 km

1:200000

Referencias

- Aprovechamiento hidroeléctrico existente
- Aprovechamiento hidroeléctrico en construcción
- Aprovechamiento hidroeléctrico en proyecto
- Central hidroeléctrica existente
- Presa de aprovechamiento hidroeléctrico existente
- Embalse de aprovechamiento hidroeléctrico existente
- Río afectado por el aprovechamiento hidroeléctrico
- Río/arroyo/canal
- Lago/laguna

Divisiones político-administrativas:

- Límite internacional
- Provincia
- Departamento
- Capital provincial
- Cabecera departamental
- Localidad
- Ejido urbano

Infraestructura de transporte:

- Aeropuerto
- Puerto
- Estación de tren activa
- Estación de tren inactiva
- Ruta Nacional
- Ruta Provincial
- Vía férrea activa
- Vía férrea inactiva
- Puente/Paso a nivel

Líneas y Estaciones transformadoras media y alta tensión (kV):

- 33
- 66
- 132
- 150
- 220
- 330
- 345
- 500
- Sin dato

Áreas Protegidas y de conservación:

- Patrimonio mundial UNESCO
- Área Protegida Nacional
- Área Protegida Provincial
- Reserva de Biósfera
- Sitio RAMSAR
- Área de Importancia para la Conservación de Aves

Inventario de glaciares:

- Cubierto (GC)
- Cubierto con Glaciar de Escombros (GCGE)
- Descubierto (GD)
- Escombros Activo (GEA)
- Escombros Inactivo (GEI)
- Manchón de Nieve (MN)

Curvas de nivel (m):

- -50 - 0
- 0 - 200
- 200 - 500
- 500 - 1000
- 1000 - 2000
- 2000 - 4000
- 4000 - 6800

Modelo Digital de Elevación*:

- -100
- 0
- 100
- 500
- 1000
- 2000
- 5000

*MDE-Ar v.1 resolución espacial, por Instituto Geográfico Nacional (IGN)

Aprovechamiento hidroeléctrico

Piedra del Águila (Ampliación)

Proyecto

-69.991514434 , -40.190169675

Sin dato	Sin dato
Potencia Instalada (MW)	Energía Media Anual (GWh)

Provincia/s de ubicación del cierre:
Neuquén; Río Negro

Departamento/s
Collón Curá; Pilcaniyeu

Municipio/s
No aplica

Población más cercana
Piedra del Águila

Sistema Hídrico
Ríos Patagónicos

Cuenca Hidrográfica
del Río Limay

Río / Arroyo
Limay

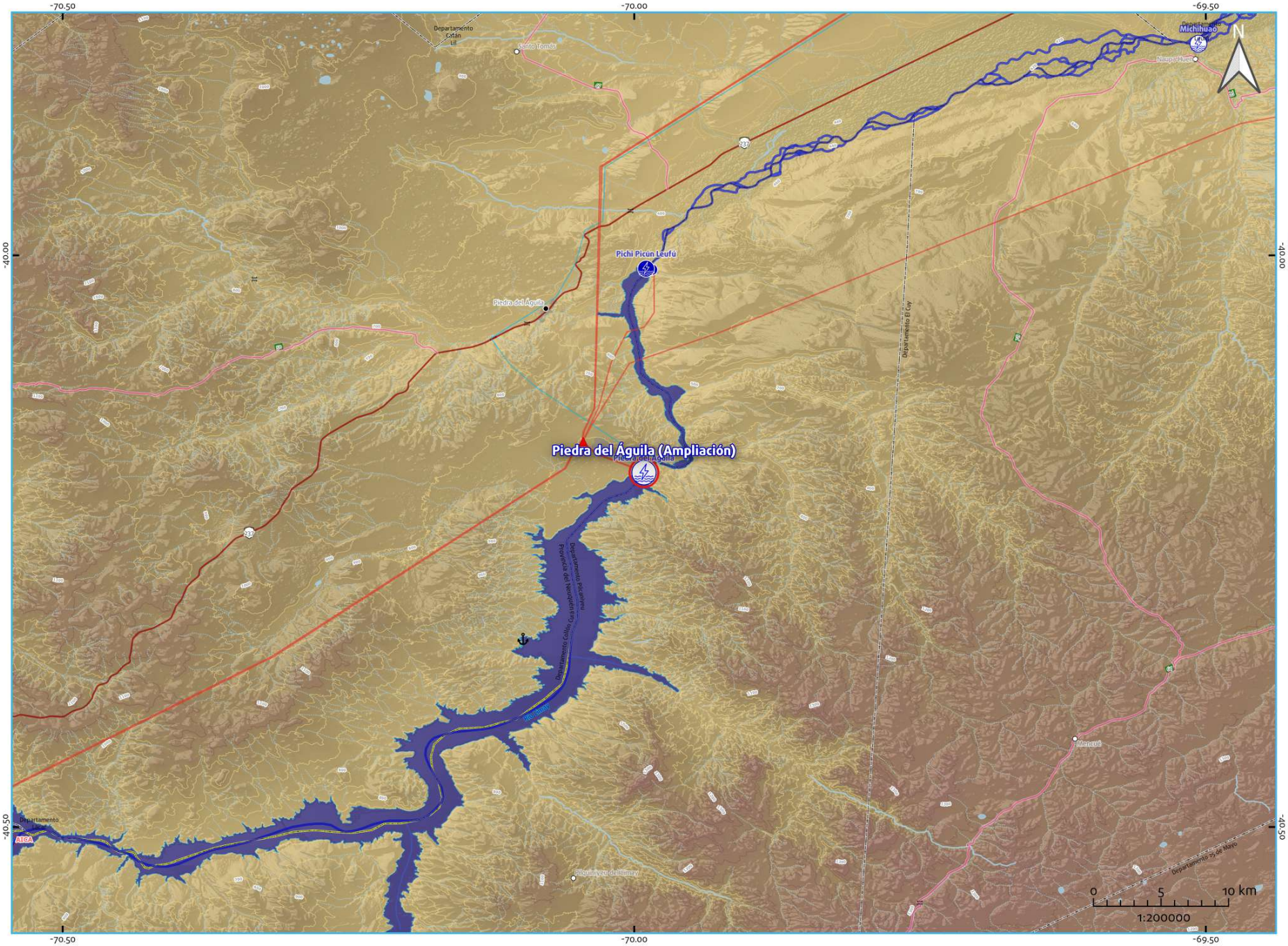

Referencias

- Aprovechamiento hidroeléctrico existente
- Aprovechamiento hidroeléctrico en construcción
- Aprovechamiento hidroeléctrico en proyecto
- Central hidroeléctrica existente
- Presa de aprovechamiento hidroeléctrico existente
- Embalse de aprovechamiento hidroeléctrico existente
- Río afectado por el aprovechamiento hidroeléctrico
- Río/arroyo/canal
- Lago/laguna

Divisiones político-administrativas:

- Límite internacional
- Provincia
- Departamento
- Capital provincial
- Cabecera departamental
- Localidad
- Ejido urbano

Infraestructura de transporte:

- Aeropuerto
- Puerto
- Estación de tren activa
- Estación de tren inactiva
- Ruta Nacional
- Ruta Provincial
- Vía férrea activa
- Vía férrea inactiva
- Puente/Paso a nivel

Líneas y Estaciones transformadoras media y alta tensión (kV):

- 33
- 66
- 132
- 150
- 220
- 330
- 345
- 500
- Sin dato

Áreas Protegidas y de conservación:

- Patrimonio mundial UNESCO
- Área Protegida Nacional
- Área Protegida Provincial
- Reserva de Biósfera
- Sitio RAMSAR
- Área de Importancia para la Conservación de Aves

Inventario de glaciares:

- Cubierto (GC)
- Cubierto con Glaciar de Escombros (GCGE)
- Descubierto (GD)
- Escombros Activo (GEA)
- Escombros Inactivo (GEI)
- Manchón de Nieve (MN)

Curvas de nivel (m):

- -50 - 0
- 0 - 200
- 200 - 500
- 500 - 1000
- 1000 - 2000
- 2000 - 4000
- 4000 - 6800

Modelo Digital de Elevación*:

-100, 0, 100, 500, 1000, 2000, 5000

*MDE-Ar v.1.1 resolución espacial, por Instituto Geográfico Nacional (IGN)

ENERGÍA ARGENTINA

plahe Hidroenergía

https://plahe.energia-argentina.com.ar

Aprovechamiento hidroeléctrico

Potrero del Clavillo

Proyecto

-65.9757591445 , -27.4002500906

122.5	301.28
Potencia Instalada (MW)	Energía Media Anual (GWh)

Provincia/s de ubicación del cierre:
Catamarca

Departamento/s
Andalgalá

Municipio/s
Aconquija

Población más cercana
Alto de las Juntas; El Alamito

Sistema Hídrico
Mar Chiquita

Cuenca Hidrográfica
del Río Salí-Dulce

Río / Arroyo
Potrero

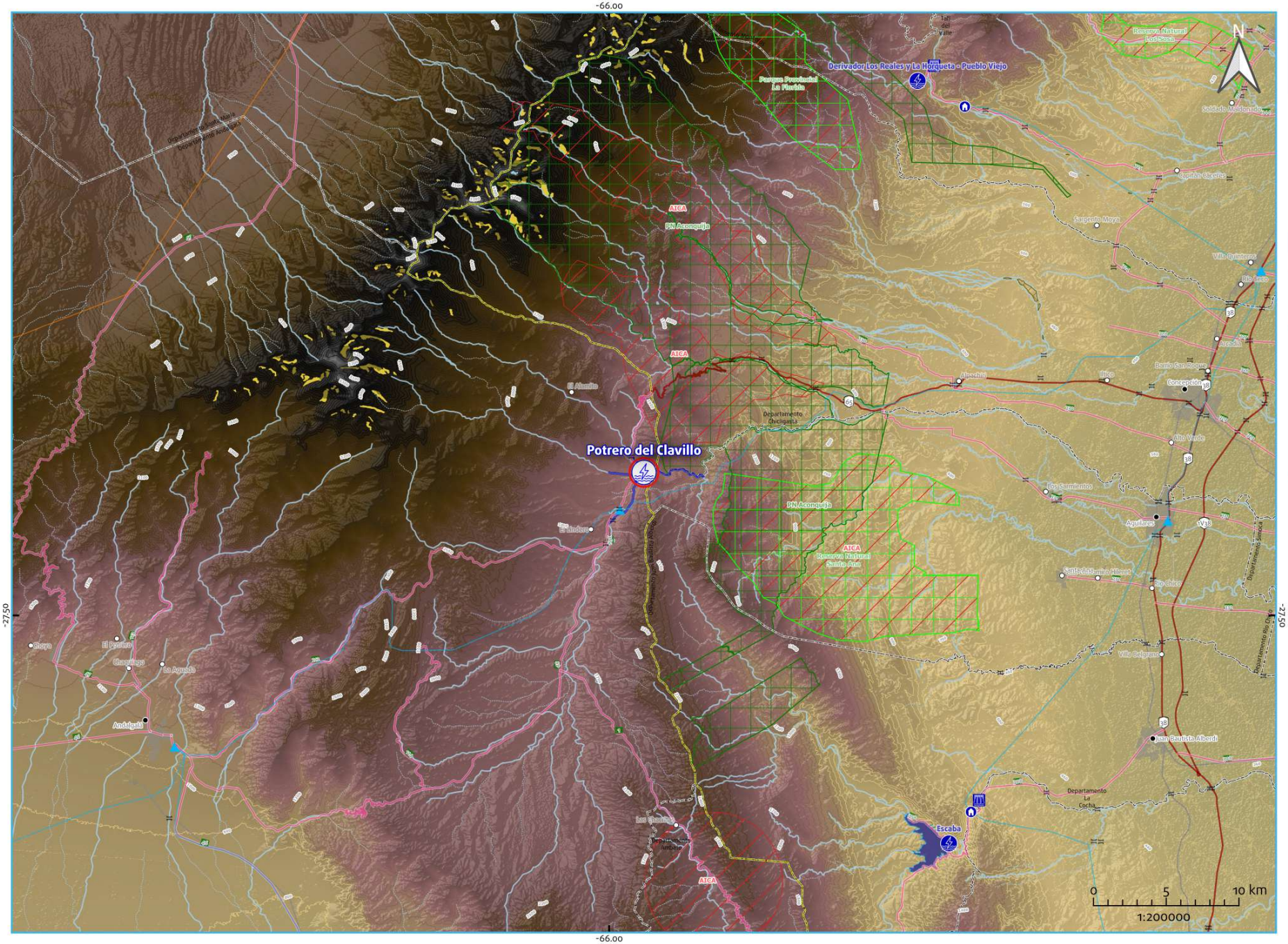

Referencias

- Aprovechamiento hidroeléctrico existente
- Aprovechamiento hidroeléctrico en construcción
- Aprovechamiento hidroeléctrico en proyecto
- Central hidroeléctrica existente
- Presa de aprovechamiento hidroeléctrico existente
- Embalse de aprovechamiento hidroeléctrico existente
- Río afectado por el aprovechamiento hidroeléctrico
- Río/arroyo/canal
- Lago/laguna

Divisiones político-administrativas:

- Limite internacional
- Provincia
- Departamento
- Capital provincial
- Cabecera departamental
- Localidad
- Ejido urbano

Infraestructura de transporte:

- Aeropuerto
- Puerto
- Estación de tren activa
- Estación de tren inactiva
- Ruta Nacional
- Ruta Provincial
- Vía férrea activa
- Vía férrea inactiva
- Puente/Paso a nivel

Líneas y Estaciones transformadoras media y alta tensión (kV):

- 33
- 66
- 132
- 150
- 220
- 330
- 345
- 500
- Sin dato

Áreas Protegidas y de conservación:

- Patrimonio mundial UNESCO
- Área Protegida Nacional
- Área Protegida Provincial
- Reserva de Biósfera
- Sitio RAMSAR
- Área de Importancia para la Conservación de Aves

Inventario de glaciares:

- Cubierto (GC)
- Cubierto con Glaciar de Escombros (GCGE)
- Descubierto (GD)
- Escombros Activo (GEA)
- Escombros Inactivo (GEI)
- Manchón de Nieve (MN)

Curvas de nivel (m):

- -50 - 0
- 0 - 200
- 200 - 500
- 500 - 1000
- 1000 - 2000
- 2000 - 4000
- 4000 - 6800

Modelo Digital de Elevación*:

- -100
- 0
- 100
- 500
- 1000
- 2000
- 5000

*MDE-Ar v.1.1 resolución espacial 30m Instituto Geográfico Nacional (IGN)

ENERGÍA ARGENTINA

plahe Hidroenergía

https://plahe.energia-argentina.com.ar

Aprovechamiento hidroeléctrico

Atreuco

Proyecto

-70.6625889 , -36.7270722

54	257
Potencia Instalada (MW)	Energía Media Anual (GWh)

Provincia/s de ubicación del cierre:
Neuquén

Departamento/s
Minas

Municipio/s
Manzano Amargo; Varvarco - Invernada Vieja

Población más cercana
Manzano Amargo

Sistema Hídrico
Ríos Patagónicos

Cuenca Hidrográfica
del Río Neuquén

Río / Arroyo
Varvarco

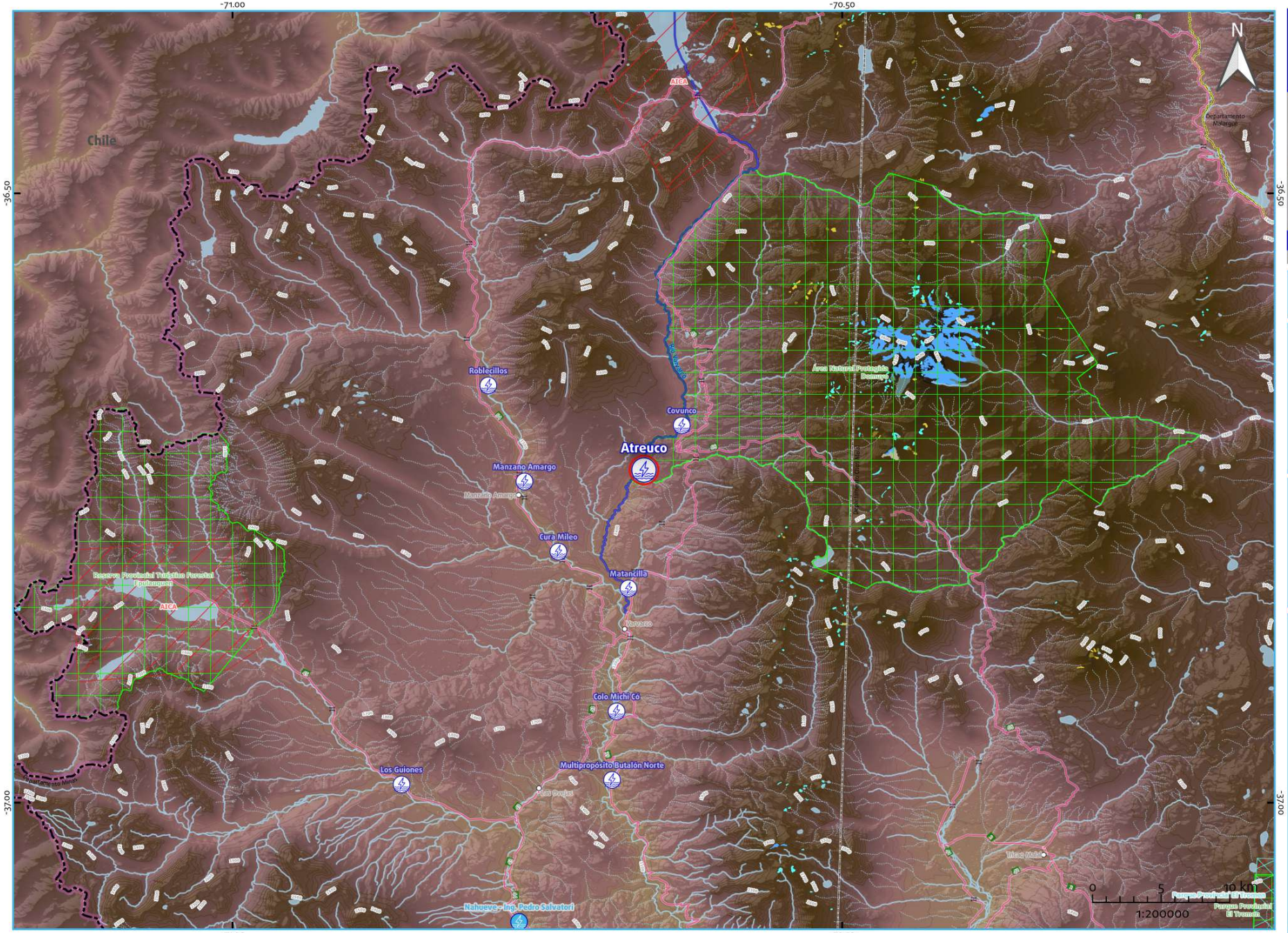

Referencias

- Aprovechamiento hidroeléctrico existente
- Aprovechamiento hidroeléctrico en construcción
- Aprovechamiento hidroeléctrico en proyecto
- Central hidroeléctrica existente
- Presa de aprovechamiento hidroeléctrico existente
- Embalse de aprovechamiento hidroeléctrico existente
- Río afectado por el aprovechamiento hidroeléctrico
- Río/arroyo/canal
- Lago/laguna

Divisiones político-administrativas:
- Límite internacional
- Provincia
- Departamento
- Capital provincial
- Cabecera departamental
- Localidad
- Ejido urbano

Infraestructura de transporte:
- Aeropuerto
- Puerto
- Estación de tren activa
- Estación de tren inactiva
- Ruta Nacional
- Ruta Provincial
- Vía férrea activa
- Vía férrea inactiva
- Puente/Paso a nivel

Líneas y Estaciones transformadoras media y alta tensión (kV):
- 33
- 66
- 132
- 150
- 220
- 330
- 345
- 500
- Sin dato

Áreas Protegidas y de conservación:
- Patrimonio mundial UNESCO
- Área Protegida Nacional
- Área Protegida Provincial
- Reserva de Biósfera
- Sitio RAMSAR
- Área de Importancia para la Conservación de Aves

Inventario de glaciares:
- Cubierto (GC)
- Cubierto con Glaciar de Escombros (GCGE)
- Descubierto (GD)
- Escombros Activo (GEA)
- Escombros Inactivo (GEI)
- Manchón de Nieve (MN)

Curvas de nivel (m):
- -50 - 0
- 0 - 200
- 200 - 500
- 500 - 1000
- 1000 - 2000
- 2000 - 4000
- 4000 - 6800

Modelo Digital de Elevación*:
- -100
- 0
- 100
- 500
- 1000
- 2000
- 5000

*MDE-Ar v.1.1 resolución espacial 30m Instituto Geográfico Nacional (IGN)

ENERGÍA ARGENTINA

plahe Hidroenergía

https://plahe.energia-argentina.com.ar

Aprovechamiento hidroeléctrico

El Chañar

Proyecto

-68.39079 , -38.59804

69	335.8
Potencia Instalada (MW)	Energía Media Anual (GWh)

Provincia/s de ubicación del cierre:
Neuquén

Departamento/s
Añelo; Confluencia

Municipio/s
San Patricio del Chañar

Población más cercana
San Patricio del Chañar

Sistema Hídrico
Ríos Patagónicos

Cuenca Hidrográfica
del Río Neuquén

Río / Arroyo
Neuquén

ENERGÍA ARGENTINA

plahe Hidroenergía

https://plahe.energia-argentina.com.ar

Referencias

- Aprovechamiento hidroeléctrico existente
- Aprovechamiento hidroeléctrico en construcción
- Aprovechamiento hidroeléctrico en proyecto
- Central hidroeléctrica existente
- Presa de aprovechamiento hidroeléctrico existente
- Embalse de aprovechamiento hidroeléctrico existente
- Río afectado por el aprovechamiento hidroeléctrico
- Río/arroyo/canal
- Lago/laguna

Divisiones político-administrativas:
- Límite internacional
- Provincia
- Departamento
- Capital provincial
- Cabecera departamental
- Localidad
- Ejido urbano

Infraestructura de transporte:
- Aeropuerto
- Puerto
- Estación de tren activa
- Estación de tren inactiva
- Ruta Nacional
- Ruta Provincial
- Vía férrea activa
- Vía férrea inactiva
- Puente/Paso a nivel

Líneas y Estaciones transformadoras media y alta tensión (kV):
- 33
- 66
- 132
- 150
- 220
- 330
- 345
- 500
- Sin dato

Áreas Protegidas y de conservación:
- Patrimonio mundial UNESCO
- Área Protegida Nacional
- Área Protegida Provincial
- Reserva de Biósfera
- Sitio RAMSAR
- Área de Importancia para la Conservación de Aves

Inventario de glaciares:
- Cubierto (GC)
- Cubierto con Glaciar de Escombros (GCGE)
- Descubierto (GD)
- Escombros Activo (GEA)
- Escombros Inactivo (GEI)
- Manchón de Nieve (MN)

Curvas de nivel (m):
- -50 - 0
- 0 - 200
- 200 - 500
- 500 - 1000
- 1000 - 2000
- 2000 - 4000
- 4000 - 6800

Modelo Digital de Elevación*:
- -100
- 0
- 100
- 500
- 1000
- 2000
- 5000

*MDE-Ar v.1.1 resolución espacial 90m Instituto Geográfico Nacional (IGN)

Aprovechamiento hidroeléctrico

Covunco

Proyecto

-70.6315968232488 , -36.6904124847449

108	502
Potencia Instalada (MW)	Energía Media Anual (GWh)

Provincia/s de ubicación del cierre:
Neuquén

Departamento/s
Minas

Municipio/s
Manzano Amargo; Varvarco - Invernada Vieja

Población más cercana
Manzano Amargo

Sistema Hídrico
Ríos Patagónicos

Cuenca Hidrográfica
del Río Neuquén

Río / Arroyo
Varvarco

ENERGÍA ARGENTINA

plahe Hidroenergía

https://plahe.energia-argentina.com.ar

Referencias

- Aprovechamiento hidroeléctrico existente
- Aprovechamiento hidroeléctrico en construcción
- Aprovechamiento hidroeléctrico en proyecto
- Central hidroeléctrica existente
- Presa de aprovechamiento hidroeléctrico existente
- Embalse de aprovechamiento hidroeléctrico existente
- Río afectado por el aprovechamiento hidroeléctrico
- Río/arroyo/canal
- Lago/laguna

Divisiones político-administrativas:
- Limite internacional
- Provincia
- Departamento
- Capital provincial
- Cabecera departamental
- Localidad
- Ejido urbano

Infraestructura de transporte:
- Aeropuerto
- Puerto
- Estación de tren activa
- Estación de tren inactiva
- Ruta Nacional
- Ruta Provincial
- Vía férrea activa
- Vía férrea inactiva
- Puente/Paso a nivel

Líneas y Estaciones transformadoras media y alta tensión (kV):
- 33
- 66
- 132
- 150
- 220
- 330
- 345
- 500
- Sin dato

Áreas Protegidas y de conservación:
- Patrimonio mundial UNESCO
- Área Protegida Nacional
- Área Protegida Provincial
- Reserva de Biósfera
- Sitio RAMSAR
- Área de Importancia para la Conservación de Aves

Inventario de glaciares:
- Cubierto (GC)
- Cubierto con Glaciar de Escombros (GCGE)
- Descubierto (GD)
- Escombros Activo (GEA)
- Escombros Inactivo (GEI)
- Manchón de Nieve (MN)

Curvas de nivel (m):
- -50 - 0
- 0 - 200
- 200 - 500
- 500 - 1000
- 1000 - 2000
- 2000 - 4000
- 4000 - 6800

Modelo Digital de Elevación*:
- -100
- 0
- 100
- 500
- 1000
- 2000
- 5000

*MDE-Ar v.1.1 resolución espacial 90m Instituto Geográfico Nacional (IGN)

Aprovechamiento hidroeléctrico

Chihuido I

Proyecto

-69.6606783553 , -38.4006508092

637	1750
Potencia Instalada (MW)	Energía Media Anual (GWh)

Provincia/s de ubicación del cierre:
Neuquén

Departamento/s
Añelo; Picunches

Municipio/s
Quili Malal

Población más cercana
Quili Malal

Sistema Hídrico
Ríos Patagónicos

Cuenca Hidrográfica
del Río Neuquén

Río / Arroyo
Neuquén

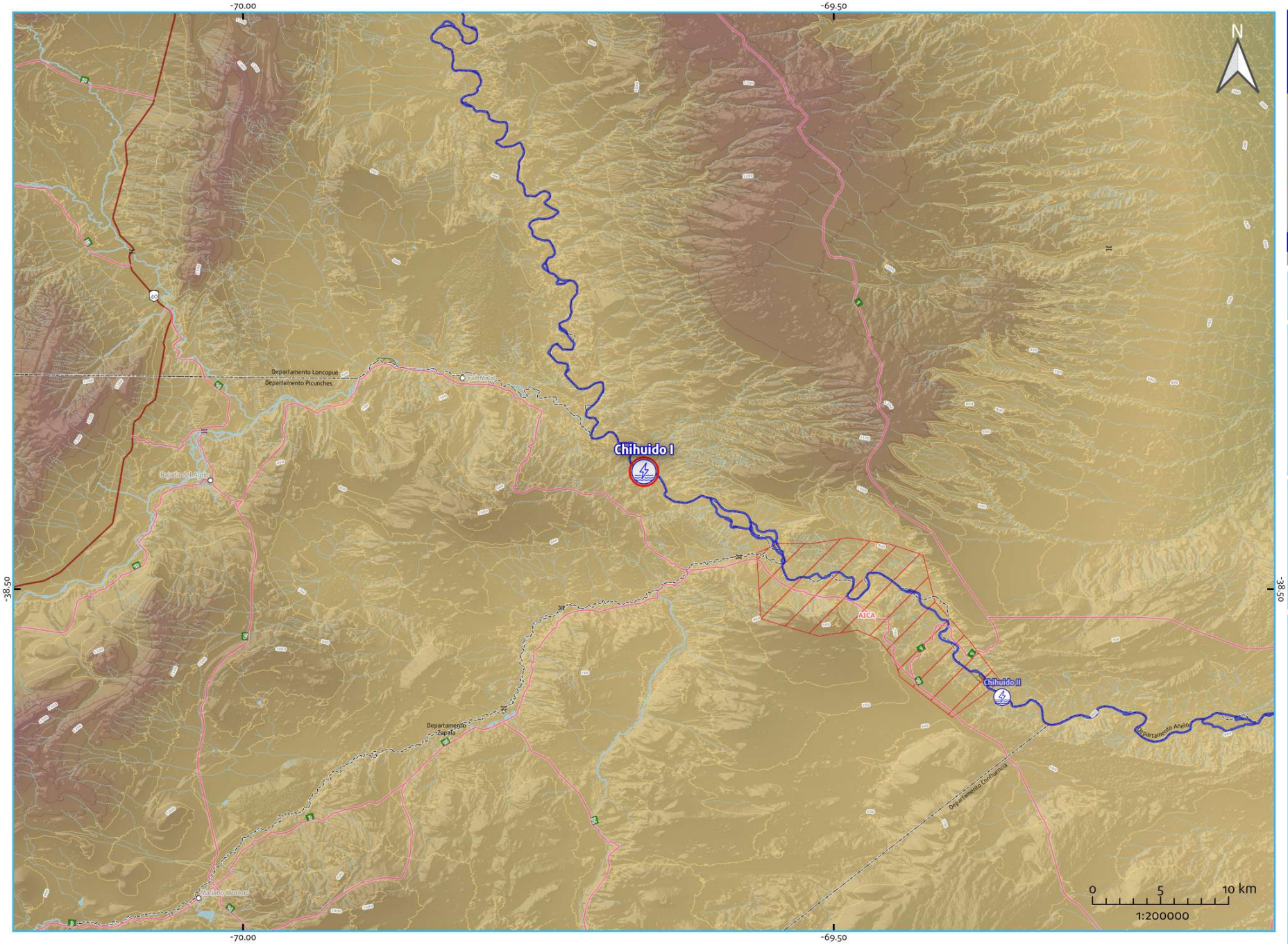

Referencias

- Aprovechamiento hidroeléctrico existente
- Aprovechamiento hidroeléctrico en construcción
- Aprovechamiento hidroeléctrico en proyecto
- Central hidroeléctrica existente
- Presa de aprovechamiento hidroeléctrico existente
- Embalse de aprovechamiento hidroeléctrico existente
- Río afectado por el aprovechamiento hidroeléctrico
- Río/arroyo/canal
- Lago/laguna

Divisiones político-administrativas:
- Límite internacional
- Provincia
- Departamento
- Capital provincial
- Cabecera departamental
- Localidad
- Ejido urbano

Infraestructura de transporte:
- Aeropuerto
- Puerto
- Estación de tren activa
- Estación de tren inactiva
- Ruta Nacional
- Ruta Provincial
- Vía férrea activa
- Vía férrea inactiva
- Puente/Paso a nivel

Líneas y Estaciones transformadoras media y alta tensión (kV):
- 33
- 66
- 132
- 150
- 220
- 330
- 345
- 500
- Sin dato

Áreas Protegidas y de conservación:
- Patrimonio mundial UNESCO
- Área Protegida Nacional
- Área Protegida Provincial
- Reserva de Biósfera
- Sitio RAMSAR
- Área de Importancia para la Conservación de Aves

Inventario de glaciares:
- Cubierto (GC)
- Cubierto con Glaciar de Escombros (GCGE)
- Descubierto (GD)
- Escombros Activo (GEA)
- Escombros Inactivo (GEI)
- Manchón de Nieve (MN)

Curvas de nivel (m):
- -50 - 0
- 0 - 200
- 200 - 500
- 500 - 1000
- 1000 - 2000
- 2000 - 4000
- 4000 - 6800

Modelo Digital de Elevación*:
- -100
- 0
- 100
- 500
- 1000
- 2000
- 5000

*MDE-Ar v.1.1 resolución espacial 90m Instituto Geográfico Nacional (IGN)

ENERGÍA ARGENTINA

plahe Hidroenergía

https://plahe.energia-argentina.com.ar

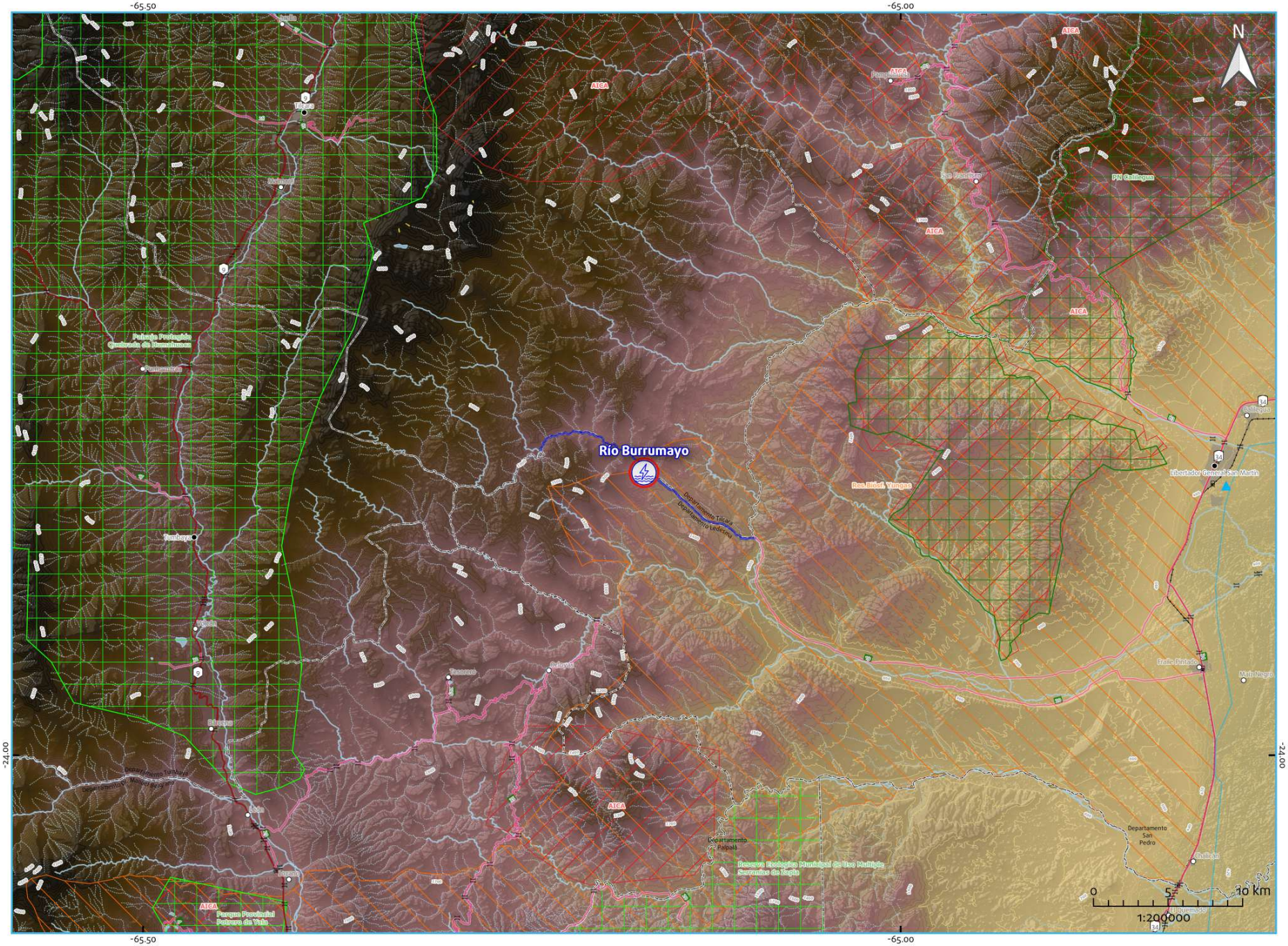

Aprovechamiento hidroeléctrico

Río Burrumayo

Proyecto

-65.169444 , -23.813611

18.3	61.9
Potencia Instalada (MW)	Energía Media Anual (GWh)

Provincia/s de ubicación del cierre:
Jujuy

Departamento/s
Ledesma; Tilcara

Municipio/s
Fraile Pintado; Tilcara

Población más cercana
Ocloyas

Sistema Hídrico
Río Paraguay

Cuenca Hidrográfica
del Río San Francisco

Río / Arroyo
Burrumayo

ENERGÍA ARGENTINA

plahe Hidroenergía

https://plahe.energia-argentina.com.ar

Referencias

- Aprovechamiento hidroeléctrico existente
- Aprovechamiento hidroeléctrico en construcción
- Aprovechamiento hidroeléctrico en proyecto
- Central hidroeléctrica existente
- Presa de aprovechamiento hidroeléctrico existente
- Embalse de aprovechamiento hidroeléctrico existente
- Río afectado por el aprovechamiento hidroeléctrico
- Río/arroyo/canal
- Lago/laguna

Divisiones político-administrativas:

- Limite internacional
- Provincia
- Departamento
- Capital provincial
- Cabecera departamental
- Localidad
- Ejido urbano

Infraestructura de transporte:

- Aeropuerto
- Puerto
- Estación de tren activa
- Estación de tren inactiva
- Ruta Nacional
- Ruta Provincial
- Vía férrea activa
- Vía férrea inactiva
- Puente/Paso a nivel

Líneas y Estaciones transformadoras media y alta tensión (kV):

- 33
- 66
- 132
- 150
- 220
- 330
- 345
- 500
- Sin dato

Áreas Protegidas y de conservación:

- Patrimonio mundial UNESCO
- Área Protegida Nacional
- Área Protegida Provincial
- Reserva de Biósfera
- Sitio RAMSAR
- Área de Importancia para la Conservación de Aves

Inventario de glaciares:

- Cubierto (GC)
- Cubierto con Glaciar de Escombros (GCGE)
- Descubierto (GD)
- Escombros Activo (GEA)
- Escombros Inactivo (GEI)
- Manchón de Nieve (MN)

Curvas de nivel (m):

- -50 - 0
- 0 - 200
- 200 - 500
- 500 - 1000
- 1000 - 2000
- 2000 - 4000
- 4000 - 6800

Modelo Digital de Elevación*:

- -100
- 0
- 100
- 500
- 1000
- 2000
- 5000

*MDE-Ar v.1.1 resolución espacial 30m Instituto Geográfico Nacional (IGN)

Aprovechamiento hidroeléctrico

Los Blancos I

Proyecto

-69.4408450817741 , -33.8525307876784

324	899.7
Potencia Instalada (MW)	Energía Media Anual (GWh)

Provincia/s de ubicación del cierre:
Mendoza

Departamento/s
San Carlos; Tunuyán

Municipio/s
San Carlos; Tunuyán

Población más cercana
La Consulta

Sistema Hídrico
Río Colorado

Cuenca Hidrográfica
del Río Tunuyán

Río / Arroyo
Tunuyán

ENERGÍA ARGENTINA

plahe Hidroenergía

https://plahe.energia-argentina.com.ar

-33.50 -69.50 -69.00

Las Piedras
El Manzano
Reserva Cultural y Paleontológica Manzano Histórico
Arroyo Grande – CAG 1C
El Puesto
Departamento Tupungato
Tunuyán
Colonia Los Rosas
Barrio San Cayetano
Vista Flores
Campo Los Andes
La Consulta
El Sapo
San Carlos
Eugenio Bustos
Los Blancos II
Los Blancos I
Reserva de Usos Múltiples Reservitos Manzano Perilla de Pingüinos
Barrio El Cepillo
Barrio Guanacos
Gilauto
Pareditas
Reserva Natural Laguna del Diamante
Chile
0 5 10 km
1:200000

-34.00

Referencias

- Aprovechamiento hidroeléctrico existente
- Aprovechamiento hidroeléctrico en construcción
- Aprovechamiento hidroeléctrico en proyecto
- Central hidroeléctrica existente
- Presa de aprovechamiento hidroeléctrico existente
- Embalse de aprovechamiento hidroeléctrico existente
- Río afectado por el aprovechamiento hidroeléctrico
- Río/arroyo/canal
- Lago/laguna

Divisiones político-administrativas:
- Limite internacional
- Provincia
- Departamento
- Capital provincial
- Cabecera departamental
- Localidad
- Ejido urbano

Infraestructura de transporte:
- Aeropuerto
- Puerto
- Estación de tren activa
- Estación de tren inactiva
- Ruta Nacional
- Ruta Provincial
- Vía férrea activa
- Vía férrea inactiva
- Puente/Paso a nivel

Líneas y Estaciones transformadoras media y alta tensión (kV):
- 33
- 66
- 132
- 150
- 220
- 330
- 345
- 500
- Sin dato

Áreas Protegidas y de conservación:
- Patrimonio mundial UNESCO
- Área Protegida Nacional
- Área Protegida Provincial
- Reserva de Biósfera
- Sitio RAMSAR
- Área de Importancia para la Conservación de Aves

Inventario de glaciares:
- Cubierto (GC)
- Cubierto con Glaciar de Escombros (GCGE)
- Descubierto (GD)
- Escombros Activo (GEA)
- Escombros Inactivo (GEI)
- Manchón de Nieve (MN)

Curvas de nivel (m):
- -50 - 0
- 0 - 200
- 200 - 500
- 500 - 1000
- 1000 - 2000
- 2000 - 4000
- 4000 - 6800

Modelo Digital de Elevación*:
- -100
- 0
- 100
- 500
- 1000
- 2000
- 5000

*MDE-Ar v.1.1 resolución espacial 30m Instituto Geográfico Nacional (IGN)

Aprovechamiento hidroeléctrico

Chihuido II

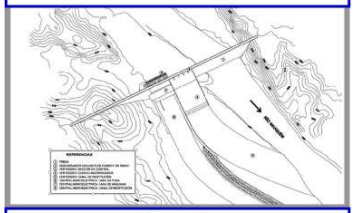

Proyecto

-69.3574701589 , -38.5914487203

270	1028
Potencia Instalada (MW)	Energía Media Anual (GWh)

Provincia/s de ubicación del cierre:
Neuquén

Departamento/s
Añelo; Zapala

Municipio/s
No aplica

Población más cercana
Cutral Có

Sistema Hídrico
Ríos Patagónicos

Cuenca Hidrográfica
del Río Neuquén

Río / Arroyo
Neuquén

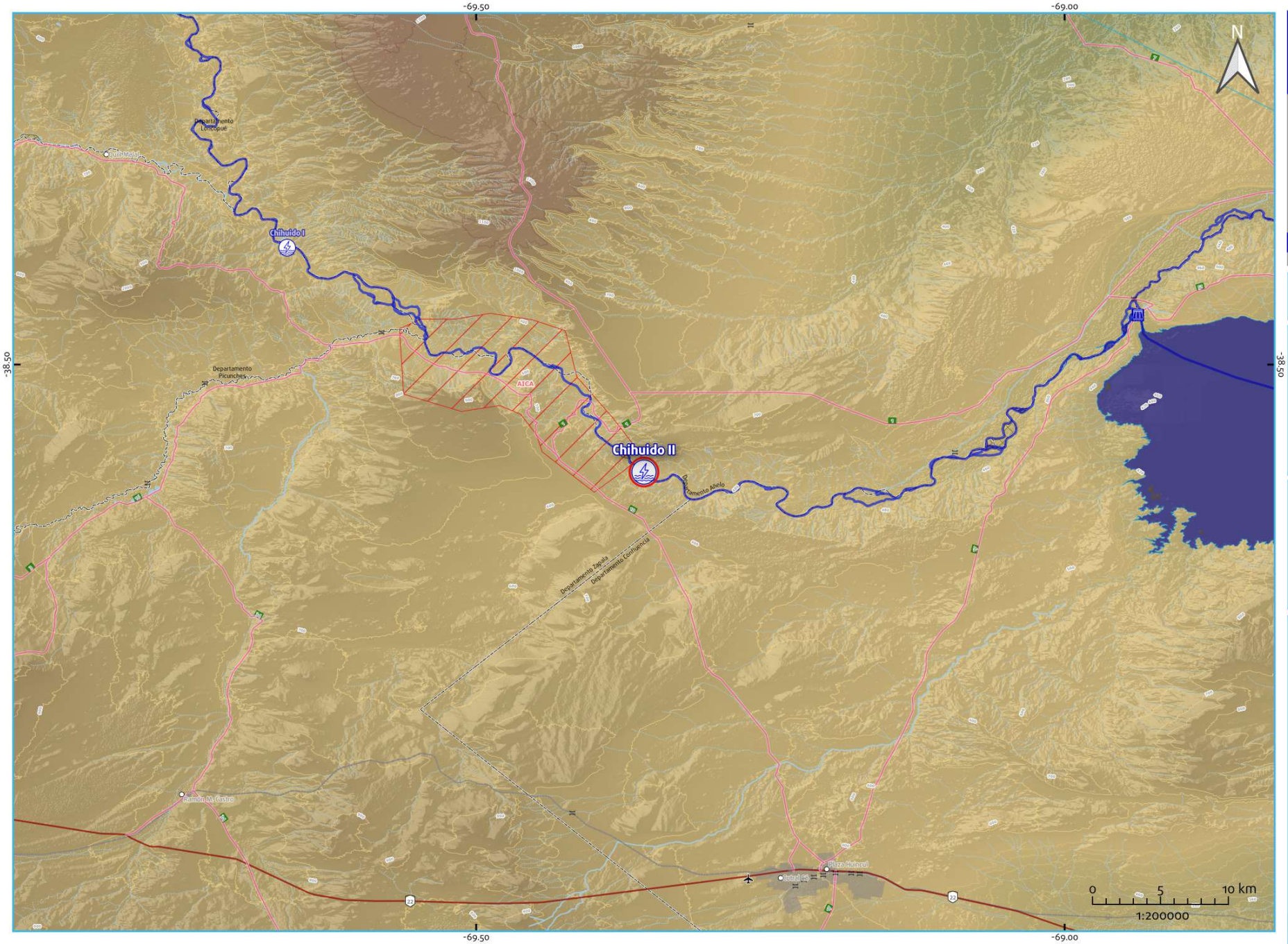

Referencias

- Aprovechamiento hidroeléctrico existente
- Aprovechamiento hidroeléctrico en construcción
- Aprovechamiento hidroeléctrico en proyecto
- Central hidroeléctrica existente
- Presa de aprovechamiento hidroeléctrico existente
- Embalse de aprovechamiento hidroeléctrico existente
- Río afectado por el aprovechamiento hidroeléctrico
- Río/arroyo/canal
- Lago/laguna

Divisiones político-administrativas:
- Límite internacional
- Provincia
- Departamento
- Capital provincial
- Cabecera departamental
- Localidad
- Ejido urbano

Infraestructura de transporte:
- Aeropuerto
- Puerto
- Estación de tren activa
- Estación de tren inactiva
- Ruta Nacional
- Ruta Provincial
- Vía férrea activa
- Vía férrea inactiva
- Puente/Paso a nivel

Líneas y Estaciones transformadoras media y alta tensión (kV):
- 33
- 66
- 132
- 150
- 220
- 330
- 345
- 500
- Sin dato

Áreas Protegidas y de conservación:
- Patrimonio mundial UNESCO
- Área Protegida Nacional
- Área Protegida Provincial
- Reserva de Biósfera
- Sitio RAMSAR
- Área de Importancia para la Conservación de Aves

Inventario de glaciares:
- Cubierto (GC)
- Cubierto con Glaciar de Escombros (GCGE)
- Descubierto (GD)
- Escombros Activo (GEA)
- Escombros Inactivo (GEI)
- Manchón de Nieve (MN)

Curvas de nivel (m):
- -50 - 0
- 0 - 200
- 200 - 500
- 500 - 1000
- 1000 - 2000
- 2000 - 4000
- 4000 - 6800

Modelo Digital de Elevación*:
- -100
- 0
- 100
- 500
- 1000
- 2000
- 5000

*MDE-Ar v.1 resolución espacial, por Instituto Geográfico Nacional (IGN)

ENERGÍA ARGENTINA

plahe Hidroenergía

https://plahe.energia-argentina.com.ar

Aprovechamiento hidroeléctrico

Matancilla

Proyecto

-70.6752417 , -36.8242195

64	249
Potencia Instalada (MW)	Energía Media Anual (GWh)

Provincia/s de ubicación del cierre:
Neuquén

Departamento/s
Minas

Municipio/s
Manzano Amargo; Varvarco - Invernada Vieja

Población más cercana
Varvarco

Sistema Hídrico
Ríos Patagónicos

Cuenca Hidrográfica
del Río Neuquén

Río / Arroyo
Varvarco

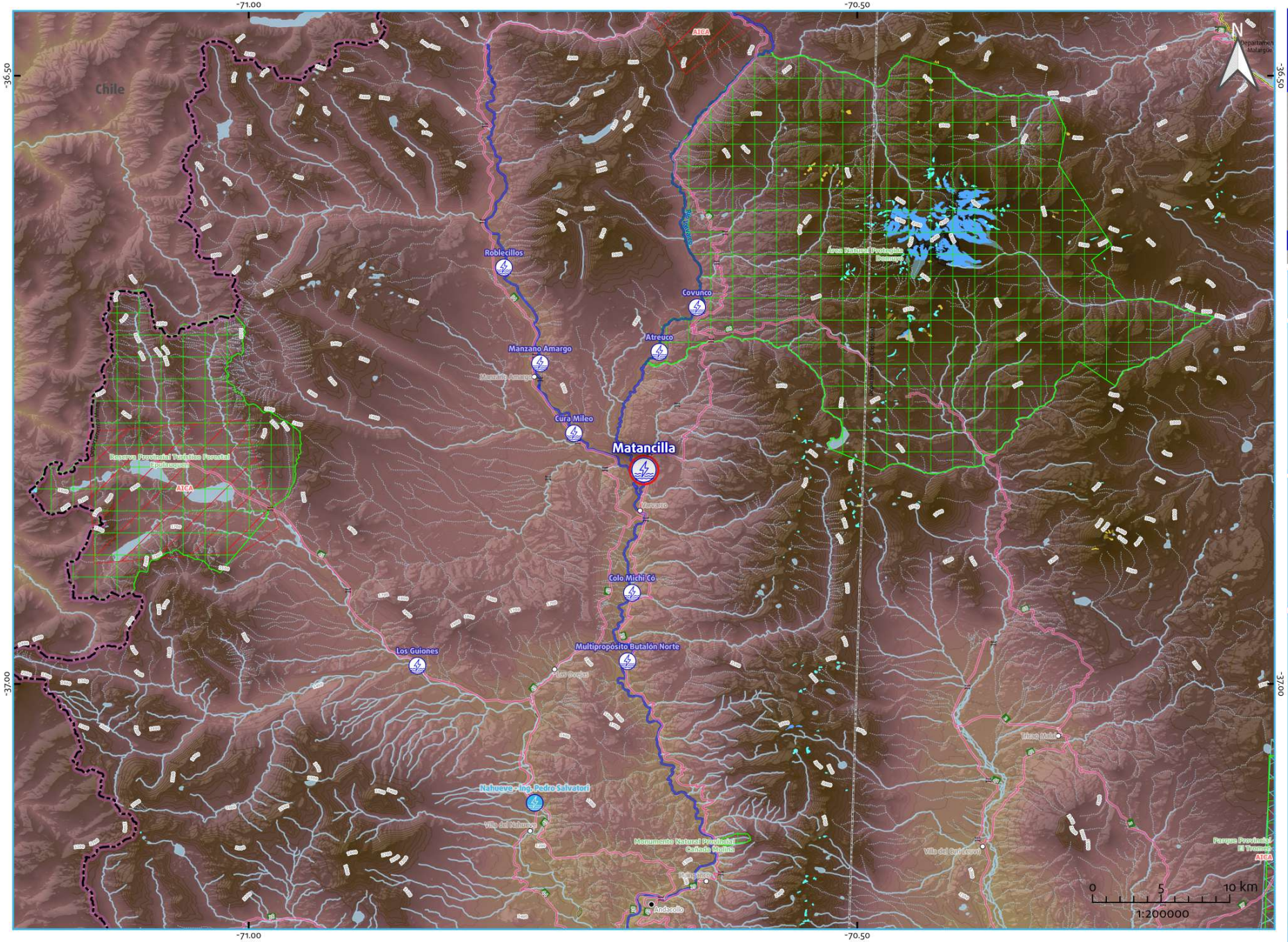

Referencias

- Aprovechamiento hidroeléctrico existente
- Aprovechamiento hidroeléctrico en construcción
- Aprovechamiento hidroeléctrico en proyecto
- Central hidroeléctrica existente
- Presa de aprovechamiento hidroeléctrico existente
- Embalse de aprovechamiento hidroeléctrico existente
- Río afectado por el aprovechamiento hidroeléctrico
- Río/arroyo/canal
- Lago/laguna

Divisiones político-administrativas:
- Límite internacional
- Provincia
- Departamento
- Capital provincial
- Cabecera departamental
- Localidad
- Ejido urbano

Infraestructura de transporte:
- Aeropuerto
- Puerto
- Estación de tren activa
- Estación de tren inactiva
- Ruta Nacional
- Ruta Provincial
- Vía férrea activa
- Vía férrea inactiva
- Puente/Paso a nivel

Líneas y Estaciones transformadoras media y alta tensión (kV):
- 33
- 66
- 132
- 150
- 220
- 330
- 345
- 500
- Sin dato

Áreas Protegidas y de conservación:
- Patrimonio mundial UNESCO
- Área Protegida Nacional
- Área Protegida Provincial
- Reserva de Biósfera
- Sitio RAMSAR
- Área de Importancia para la Conservación de Aves

Inventario de glaciares:
- Cubierto (GC)
- Cubierto con Glaciar de Escombros (GCGE)
- Descubierto (GD)
- Escombros Activo (GEA)
- Escombros Inactivo (GEI)
- Manchón de Nieve (MN)

Curvas de nivel (m):
- -50 - 0
- 0 - 200
- 200 - 500
- 500 - 1000
- 1000 - 2000
- 2000 - 4000
- 4000 - 6800

Modelo Digital de Elevación*:
- -100
- 0
- 100
- 500
- 1000
- 2000
- 5000

*MDE-Ar v.1.1 resolución espacial 30m Instituto Geográfico Nacional (IGN)

ENERGÍA ARGENTINA

plahe Hidroenergía

https://plahe.energia-argentina.com.ar

Aprovechamiento hidroeléctrico

Roblecillos

Proyecto

-70.7902722 , -36.6576806

46	201
Potencia Instalada (MW)	Energía Media Anual (GWh)

Provincia/s de ubicación del cierre:
Neuquén

Departamento/s
Minas

Municipio/s
Manzano Amargo

Población más cercana
Manzano Amargo

Sistema Hídrico
Ríos Patagónicos

Cuenca Hidrográfica
del Río Neuquén

Río / Arroyo
Neuquén

ENERGÍA ARGENTINA

plahe Hidroenergía

https://plahe.energia-argentina.com.ar

Referencias

- Aprovechamiento hidroeléctrico existente
- Aprovechamiento hidroeléctrico en construcción
- Aprovechamiento hidroeléctrico en proyecto
- Central hidroeléctrica existente
- Presa de aprovechamiento hidroeléctrico existente
- Embalse de aprovechamiento hidroeléctrico existente
- Río afectado por el aprovechamiento hidroeléctrico
- Río/arroyo/canal
- Lago/laguna

Divisiones político-administrativas:

- Límite internacional
- Provincia
- Departamento
- Capital provincial
- Cabecera departamental
- Localidad
- Ejido urbano

Infraestructura de transporte:

- Aeropuerto
- Puerto
- Estación de tren activa
- Estación de tren inactiva
- Ruta Nacional
- Ruta Provincial
- Vía férrea activa
- Vía férrea inactiva
- Puente/Paso a nivel

Líneas y Estaciones transformadoras media y alta tensión (kV):

- 33
- 66
- 132
- 150
- 220
- 330
- 345
- 500
- Sin dato

Áreas Protegidas y de conservación:

- Patrimonio mundial UNESCO
- Área Protegida Nacional
- Área Protegida Provincial
- Reserva de Biósfera
- Sitio RAMSAR
- Área de Importancia para la Conservación de Aves

Inventario de glaciares:

- Cubierto (GC)
- Cubierto con Glaciar de Escombros (GCGE)
- Descubierto (GD)
- Escombros Activo (GEA)
- Escombros Inactivo (GEI)
- Manchón de Nieve (MN)

Curvas de nivel (m):

- -50 - 0
- 0 - 200
- 200 - 500
- 500 - 1000
- 1000 - 2000
- 2000 - 4000
- 4000 - 6800

Modelo Digital de Elevación*:

-100, 0, 100, 500, 1000, 2000, 5000

*MDE-Ar v.1.1 resolución espacial 30m Instituto Geográfico Nacional (IGN)

Aprovechamiento hidroeléctrico

Michihuao

Proyecto

-69.5064544688363 , -39.8148270586059

621	2869
Potencia Instalada (MW)	Energía Media Anual (GWh)

Provincia/s de ubicación del cierre:
Neuquén; Río Negro

Departamento/s
El Cuy; Picún Leufú

Municipio/s
Cipolletti

Población más cercana
Naupa Huen

Sistema Hídrico
Ríos Patagónicos

Cuenca Hidrográfica
del Río Limay

Río / Arroyo
Limay

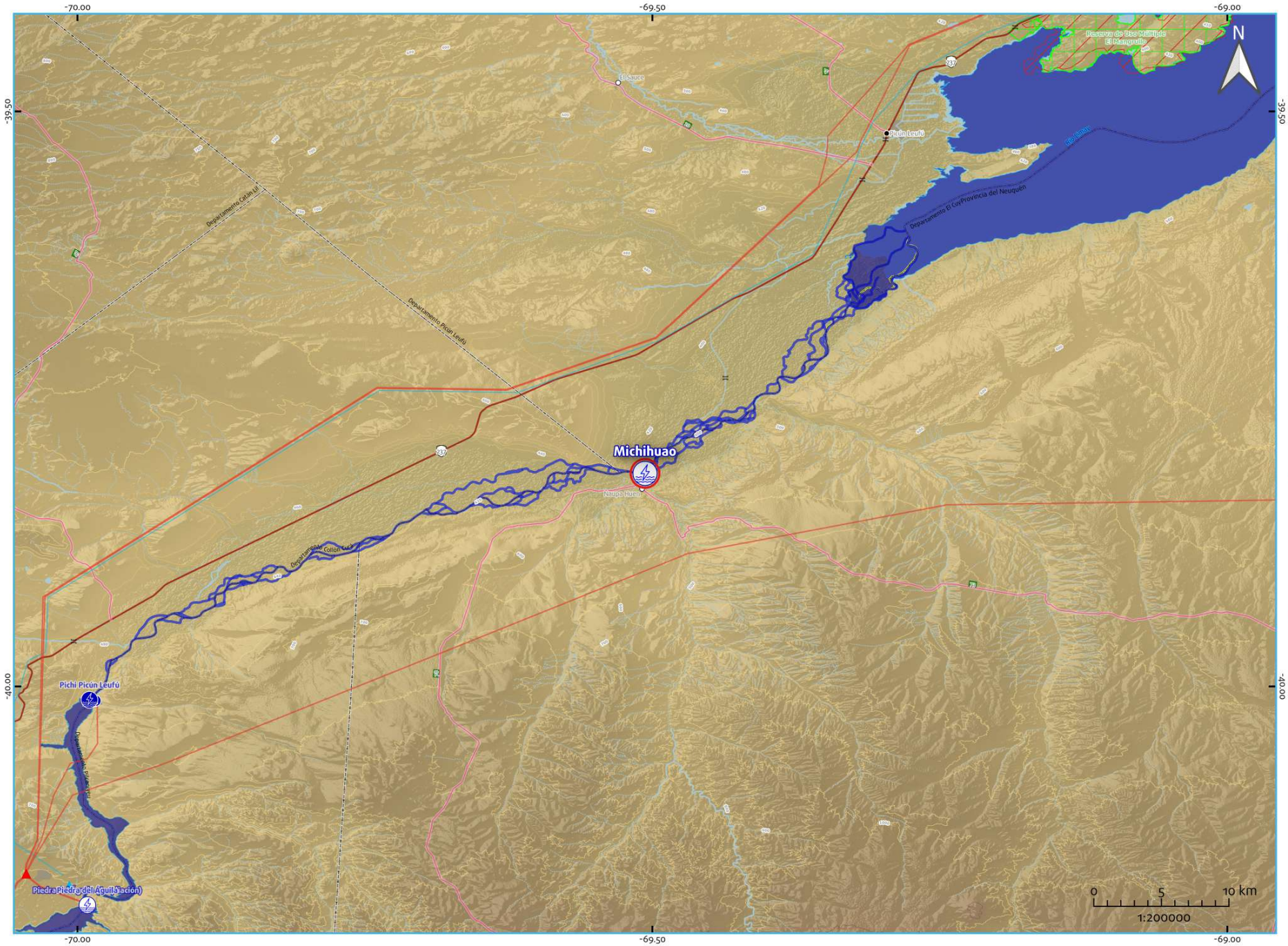

Referencias

- Aprovechamiento hidroeléctrico existente
- Aprovechamiento hidroeléctrico en construcción
- Aprovechamiento hidroeléctrico en proyecto
- Central hidroeléctrica existente
- Presa de aprovechamiento hidroeléctrico existente
- Embalse de aprovechamiento hidroeléctrico existente
- Río afectado por el aprovechamiento hidroeléctrico
- Río/arroyo/canal
- Lago/laguna

Divisiones político-administrativas:
- Límite internacional
- Provincia
- Departamento
- Capital provincial
- Cabecera departamental
- Localidad
- Ejido urbano

Infraestructura de transporte:
- Aeropuerto
- Puerto
- Estación de tren activa
- Estación de tren inactiva
- Ruta Nacional
- Ruta Provincial
- Vía férrea activa
- Vía férrea inactiva
- Puente/Paso a nivel

Líneas y Estaciones transformadoras media y alta tensión (kV):
- 33
- 66
- 132
- 150
- 220
- 330
- 345
- 500
- Sin dato

Áreas Protegidas y de conservación:
- Patrimonio mundial UNESCO
- Área Protegida Nacional
- Área Protegida Provincial
- Reserva de Biósfera
- Sitio RAMSAR
- Área de Importancia para la Conservación de Aves

Inventario de glaciares:
- Cubierto (GC)
- Cubierto con Glaciar de Escombros (GCGE)
- Descubierto (GD)
- Escombros Activo (GEA)
- Escombros Inactivo (GEI)
- Manchón de Nieve (MN)

Curvas de nivel (m):
- -50 - 0
- 0 - 200
- 200 - 500
- 500 - 1000
- 1000 - 2000
- 2000 - 4000
- 4000 - 6800

Modelo Digital de Elevación*:
- -100
- 0
- 100
- 500
- 1000
- 2000
- 5000

*MDE-Ar v.1 resolución espacial, por Instituto Geográfico Nacional (IGN)

ENERGÍA ARGENTINA

plahe Hidroenergía

https://plahe.energia-argentina.com.ar

Aprovechamiento hidroeléctrico

Manzano Amargo

Proyecto

-70.7606 , -36.7364833

30	133
Potencia Instalada (MW)	Energía Media Anual (GWh)

Provincia/s de ubicación del cierre:
Neuquén

Departamento/s
Minas

Municipio/s
Manzano Amargo

Población más cercana
Manzano Amargo

Sistema Hídrico
Ríos Patagónicos

Cuenca Hidrográfica
del Río Neuquén

Río / Arroyo
Neuquén

ENERGÍA ARGENTINA

plahe Hidroenergía

https://plahe.energia-argentina.com.ar

Referencias

- Aprovechamiento hidroeléctrico existente
- Aprovechamiento hidroeléctrico en construcción
- Aprovechamiento hidroeléctrico en proyecto
- Central hidroeléctrica existente
- Presa de aprovechamiento hidroeléctrico existente
- Embalse de aprovechamiento hidroeléctrico existente
- Río afectado por el aprovechamiento hidroeléctrico
- Río/arroyo/canal
- Lago/laguna

Divisiones político-administrativas:

- Limite internacional
- Provincia
- Departamento
- Capital provincial
- Cabecera departamental
- Localidad
- Ejido urbano

Infraestructura de transporte:

- Aeropuerto
- Puerto
- Estación de tren activa
- Estación de tren inactiva
- Ruta Nacional
- Ruta Provincial
- Vía férrea activa
- Vía férrea inactiva
- Puente/Paso a nivel

Líneas y Estaciones transformadoras media y alta tensión (kV):

- 33
- 66
- 132
- 150
- 220
- 330
- 345
- 500
- Sin dato

Áreas Protegidas y de conservación:

- Patrimonio mundial UNESCO
- Área Protegida Nacional
- Área Protegida Provincial
- Reserva de Biósfera
- Sitio RAMSAR
- Área de Importancia para la Conservación de Aves

Inventario de glaciares:

- Cubierto (GC)
- Cubierto con Glaciar de Escombros (GCGE)
- Descubierto (GD)
- Escombros Activo (GEA)
- Escombros Inactivo (GEI)
- Manchón de Nieve (MN)

Curvas de nivel (m):

- -50 - 0
- 0 - 200
- 200 - 500
- 500 - 1000
- 1000 - 2000
- 2000 - 4000
- 4000 - 6800

Modelo Digital de Elevación*:

- -100
- 0
- 100
- 500
- 1000
- 2000
- 5000

*MDE-Ar v.1.1 resolución espacial 30m Instituto Geográfico Nacional (IGN)

Aprovechamiento hidroeléctrico

Río de Llanura

Proyecto

-59.2099101196 , -29.045638161

693	4110
Potencia Instalada (MW)	Energía Media Anual (GWh)

Provincia/s de ubicación del cierre:
Corrientes; Santa Fe

Departamento/s
General Obligado; Lavalle

Municipio/s
Avellaneda; Lavalle

Población más cercana
Lavalle

Sistema Hídrico
Río Paraná

Cuenca Hidrográfica
propia del Paraná medio

Río / Arroyo
Paraná

ENERGÍA ARGENTINA

plahe Hidroenergía

https://plahe.energia-argentina.com.ar

Referencias

- Aprovechamiento hidroeléctrico existente
- Aprovechamiento hidroeléctrico en construcción
- Aprovechamiento hidroeléctrico en proyecto
- Central hidroeléctrica existente
- Presa de aprovechamiento hidroeléctrico existente
- Embalse de aprovechamiento hidroeléctrico existente
- Río afectado por el aprovechamiento hidroeléctrico
- Río/arroyo/canal
- Lago/laguna

Divisiones político-administrativas:
- Limite internacional
- Provincia
- Departamento
- Capital provincial
- Cabecera departamental
- Localidad
- Ejido urbano

Infraestructura de transporte:
- Aeropuerto
- Puerto
- Estación de tren activa
- Estación de tren inactiva
- Ruta Nacional
- Ruta Provincial
- Vía férrea activa
- Vía férrea inactiva
- Puente/Paso a nivel

Líneas y Estaciones transformadoras media y alta tensión (kV):
- 33
- 66
- 132
- 150
- 220
- 330
- 345
- 500
- Sin dato

Áreas Protegidas y de conservación:
- Patrimonio mundial UNESCO
- Área Protegida Nacional
- Área Protegida Provincial
- Reserva de Biósfera
- Sitio RAMSAR
- Área de Importancia para la Conservación de Aves

Inventario de glaciares:
- Cubierto (GC)
- Cubierto con Glaciar de Escombros (GCGE)
- Descubierto (GD)
- Escombros Activo (GEA)
- Escombros Inactivo (GEI)
- Manchón de Nieve (MN)

Curvas de nivel (m):
- -50 - 0
- 0 - 200
- 200 - 500
- 500 - 1000
- 1000 - 2000
- 2000 - 4000
- 4000 - 6800

Modelo Digital de Elevación*:
- -100
- 0
- 100
- 500
- 1000
- 2000
- 5000

*MDE-Ar v.1.1 resolución espacial 30m Instituto Geográfico Nacional (IGN)

Aprovechamiento hidroeléctrico

Río Negro Superior (sistematización)

Proyecto

-67.96114125404 39 , -38.99469917819 74

100	801
Potencia Instalada (MW)	Energía Media Anual (GWh)

Provincia/s de ubicación del cierre:
Río Negro

Departamento/s
El Cuy; General Roca

Municipio/s
No aplica

Población más cercana
Valle Azul

Sistema Hídrico
Ríos Patagónicos

Cuenca Hidrográfica
del Río Negro

Río / Arroyo
Negro

ENERGÍA ARGENTINA

plahe Hidroenergía

https://plahe.energia-argentina.com.ar

Referencias

- Aprovechamiento hidroeléctrico existente
- Aprovechamiento hidroeléctrico en construcción
- Aprovechamiento hidroeléctrico en proyecto
- Central hidroeléctrica existente
- Presa de aprovechamiento hidroeléctrico existente
- Embalse de aprovechamiento hidroeléctrico existente
- Río afectado por el aprovechamiento hidroeléctrico
- Río/arroyo/canal
- Lago/laguna

Divisiones político-administrativas:

- Límite internacional
- Provincia
- Departamento
- Capital provincial
- Cabecera departamental
- Localidad
- Ejido urbano

Infraestructura de transporte:

- Aeropuerto
- Puerto
- Estación de tren activa
- Estación de tren inactiva
- Ruta Nacional
- Ruta Provincial
- Vía férrea activa
- Vía férrea inactiva
- Puente/Paso a nivel

Líneas y Estaciones transformadoras media y alta tensión (kV):

- 33
- 66
- 132
- 150
- 220
- 330
- 345
- 500
- Sin dato

Áreas Protegidas y de conservación:

- Patrimonio mundial UNESCO
- Área Protegida Nacional
- Área Protegida Provincial
- Reserva de Biósfera
- Sitio RAMSAR
- Área de Importancia para la Conservación de Aves

Inventario de glaciares:

- Cubierto (GC)
- Cubierto con Glaciar de Escombros (GCGE)
- Descubierto (GD)
- Escombros Activo (GEA)
- Escombros Inactivo (GEI)
- Manchón de Nieve (MN)

Curvas de nivel (m):

- -50 - 0
- 0 - 200
- 200 - 500
- 500 - 1000
- 1000 - 2000
- 2000 - 4000
- 4000 - 6800

Modelo Digital de Elevación*:

- -100
- 0
- 100
- 500
- 1000
- 2000
- 5000

*MDE-Ar v.1.1 resolución espacial 30m Instituto Geográfico Nacional (IGN)

Aprovechamiento hidroeléctrico

Río Grande Inferior

Proyecto

-65.024722 , -24.360833

6.561	25.02
Potencia Instalada (MW)	Energía Media Anual (GWh)

Provincia/s de ubicación del cierre:
Jujuy

Departamento/s
El Carmen; Palpalá

Municipio/s
Palpalá; Perico

Población más cercana
Perico

Sistema Hídrico
Río Paraguay

Cuenca Hidrográfica
del Río San Francisco

Río / Arroyo
Grande

ENERGÍA ARGENTINA

plahe Hidroenergía

https://plahe.energia-argentina.com.ar

Referencias

- Aprovechamiento hidroeléctrico existente
- Aprovechamiento hidroeléctrico en construcción
- Aprovechamiento hidroeléctrico en proyecto
- Central hidroeléctrica existente
- Presa de aprovechamiento hidroeléctrico existente
- Embalse de aprovechamiento hidroeléctrico existente
- Río afectado por el aprovechamiento hidroeléctrico
- Río/arroyo/canal
- Lago/laguna

Divisiones político-administrativas:
- Limite internacional
- Provincia
- Departamento
- Capital provincial
- Cabecera departamental
- Localidad
- Ejido urbano

Infraestructura de transporte:
- Aeropuerto
- Puerto
- Estación de tren activa
- Estación de tren inactiva
- Ruta Nacional
- Ruta Provincial
- Vía férrea activa
- Vía férrea inactiva
- Puente/Paso a nivel

Líneas y Estaciones transformadoras media y alta tensión (kV):
- 33
- 66
- 132
- 150
- 220
- 330
- 345
- 500
- Sin dato

Áreas Protegidas y de conservación:
- Patrimonio mundial UNESCO
- Área Protegida Nacional
- Área Protegida Provincial
- Reserva de Biósfera
- Sitio RAMSAR
- Área de Importancia para la Conservación de Aves

Inventario de glaciares:
- Cubierto (GC)
- Cubierto con Glaciar de Escombros (GCGE)
- Descubierto (GD)
- Escombros Activo (GEA)
- Escombros Inactivo (GEI)
- Manchón de Nieve (MN)

Curvas de nivel (m):
- -50 - 0
- 0 - 200
- 200 - 500
- 500 - 1000
- 1000 - 2000
- 2000 - 4000
- 4000 - 6800

Modelo Digital de Elevación*:
- -100
- 0
- 100
- 500
- 1000
- 2000
- 5000

*NOTA: Es una resolución espacial, por Instituto Geográfico Nacional (IGN)

Aprovechamiento hidroeléctrico

El Seguro - Los Mallines



Proyecto

-70.2035836969 , -35.5928048681

55	357
Potencia Instalada (MW)	Energía Media Anual (GWh)

Provincia/s de ubicación del cierre:
Mendoza

Departamento/s
Malargüe

Municipio/s
Malargüe

Población más cercana
Malargüe

Sistema Hídrico
Río Colorado

Cuenca Hidrográfica
del Río Colorado

Río / Arroyo
Grande

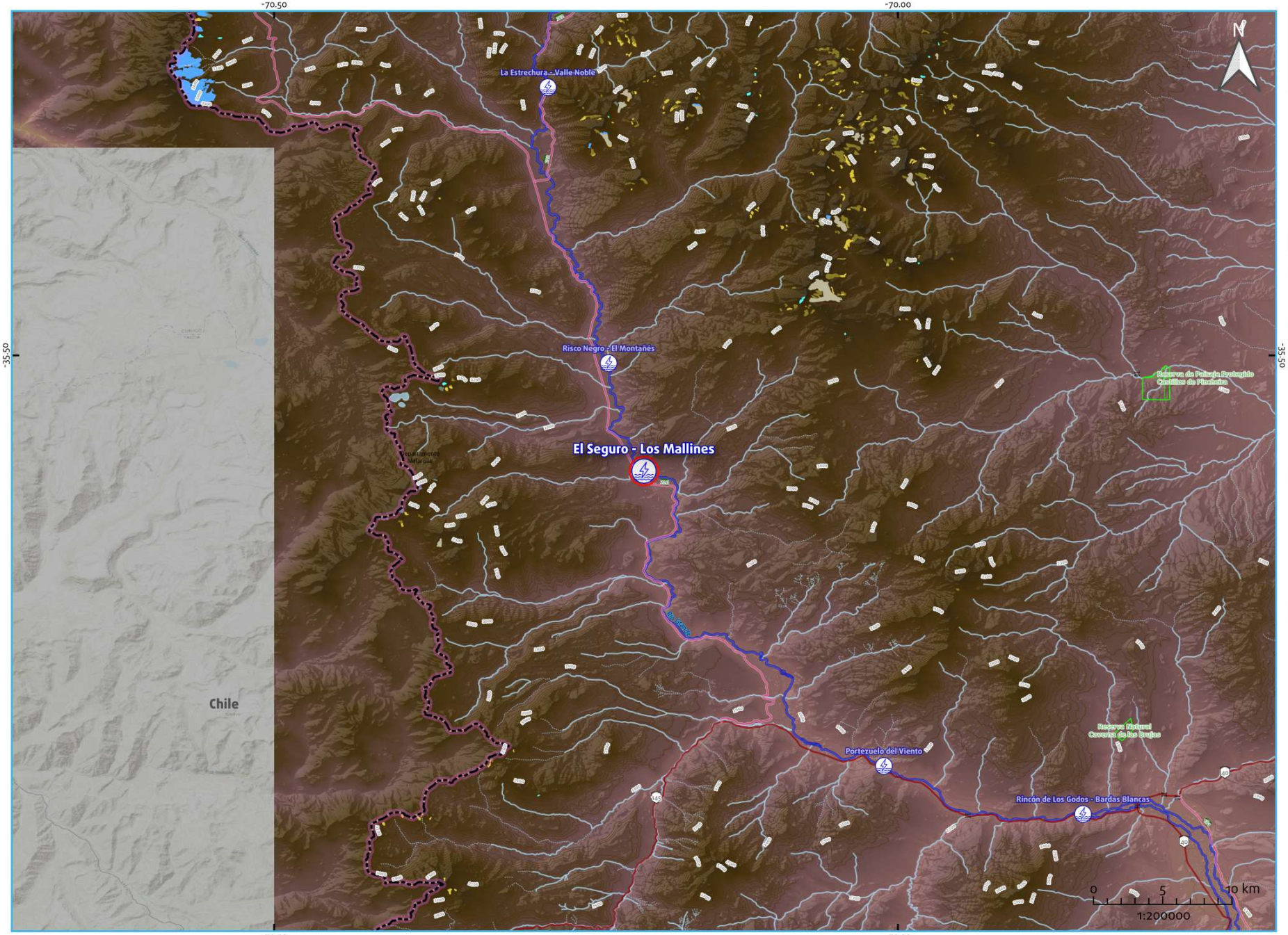

Referencias

- Aprovechamiento hidroeléctrico existente
- Aprovechamiento hidroeléctrico en construcción
- Aprovechamiento hidroeléctrico en proyecto
- Central hidroeléctrica existente
- Presa de aprovechamiento hidroeléctrico existente
- Embalse de aprovechamiento hidroeléctrico existente
- Río afectado por el aprovechamiento hidroeléctrico
- Río/arroyo/canal
- Lago/laguna

Divisiones político-administrativas:

- Límite internacional
- Provincia
- Departamento
- Capital provincial
- Cabecera departamental
- Localidad
- Ejido urbano

Infraestructura de transporte:

- Aeropuerto
- Puerto
- Estación de tren activa
- Estación de tren inactiva
- Ruta Nacional
- Ruta Provincial
- Vía férrea activa
- Vía férrea inactiva
- Puente/Paso a nivel

Líneas y Estaciones transformadoras media y alta tensión (kV):

- 33
- 66
- 132
- 150
- 220
- 330
- 345
- 500
- Sin dato

Áreas Protegidas y de conservación:

- Patrimonio mundial UNESCO
- Área Protegida Nacional
- Área Protegida Provincial
- Reserva de Biósfera
- Sitio RAMSAR
- Área de Importancia para la Conservación de Aves

Inventario de glaciares:

- Cubierto (GC)
- Cubierto con Glaciar de Escombros (GCGE)
- Descubierto (GD)
- Escombros Activo (GEA)
- Escombros Inactivo (GEI)
- Manchón de Nieve (MN)

Curvas de nivel (m):

- -50 - 0
- 0 - 200
- 200 - 500
- 500 - 1000
- 1000 - 2000
- 2000 - 4000
- 4000 - 6800

Modelo Digital de Elevación*:

- -100
- 0
- 100
- 500
- 1000
- 2000
- 5000

*MDE-Ar v.1.1 resolución espacial 30m Instituto Geográfico Nacional (IGN)

ENERGÍA ARGENTINA

plahe Hidroenergía

https://plahe.energia-argentina.com.ar

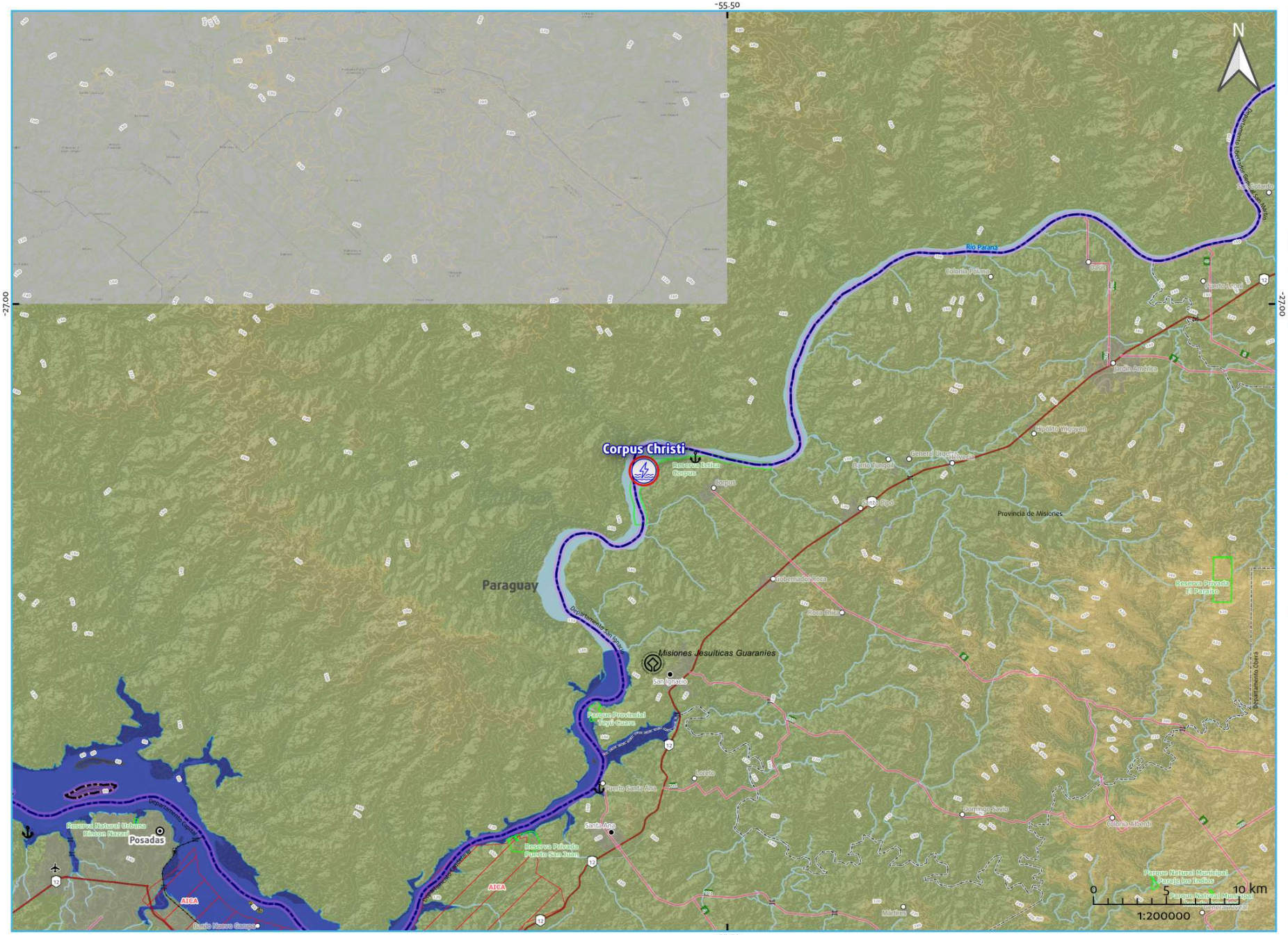

Referencias

- Aprovechamiento hidroeléctrico existente
- Aprovechamiento hidroeléctrico en construcción
- Aprovechamiento hidroeléctrico en proyecto
- Central hidroeléctrica existente
- Presa de aprovechamiento hidroeléctrico existente
- Embalse de aprovechamiento hidroeléctrico existente
- Río afectado por el aprovechamiento hidroeléctrico
- Río/arroyo/canal
- Lago/laguna

Divisiones político-administrativas:

- Limite internacional
- Provincia
- Departamento
- Capital provincial
- Cabecera departamental
- Localidad
- Ejido urbano

Infraestructura de transporte:

- Aeropuerto
- Puerto
- Estación de tren activa
- Estación de tren inactiva
- Ruta Nacional
- Ruta Provincial
- Vía férrea activa
- Vía férrea inactiva
- Puente/Paso a nivel

Líneas y Estaciones transformadoras media y alta tensión (kV):

- 33
- 66
- 132
- 150
- 220
- 330
- 345
- 500
- Sin dato

Áreas Protegidas y de conservación:

- Patrimonio mundial UNESCO
- Área Protegida Nacional
- Área Protegida Provincial
- Reserva de Biósfera
- Sitio RAMSAR
- Área de Importancia para la Conservación de Aves

Inventario de glaciares:

- Cubierto (GC)
- Cubierto con Glaciar de Escombros (GCGE)
- Descubierto (GD)
- Escombros Activo (GEA)
- Escombros Inactivo (GEI)
- Manchón de Nieve (MN)

Curvas de nivel (m):

- -50 - 0
- 0 - 200
- 200 - 500
- 500 - 1000
- 1000 - 2000
- 2000 - 4000
- 4000 - 6800

Modelo Digital de Elevación*:

- -100
- 0
- 100
- 500
- 1000
- 2000
- 5000

*MDE-Ar v.1.1 resolución espacial 90m Instituto Geográfico Nacional (IGN)

Aprovechamiento hidroeléctrico

Corpus Christi
(binacional)

Proyecto

-55.557883333 , -27.116088

2880	19770
Potencia Instalada (MW)	Energía Media Anual (GWh)

Provincia/s de ubicación del cierre:
Misiones

Departamento/s
San Ignacio

Municipio/s
Corpus

Población más cercana
Corpus

Sistema Hídrico
Río Paraná

Cuenca Hidrográfica
propia del Río Paraná hasta confluencia

Río / Arroyo
Paraná

ENERGÍA ARGENTINA

plahe Hidroenergía

https://plahe.energia-argentina.com.ar

Aprovechamiento hidroeléctrico

Los Monos

Proyecto

-69.575935139 , -45.9823429417

34	140.6
Potencia Instalada (MW)	Energía Media Anual (GWh)

Provincia/s de ubicación del cierre:
Chubut

Departamento/s
Sarmiento

Municipio/s
No aplica

Población más cercana
Río Mayo; Sarmiento

Sistema Hídrico
Ríos Patagónicos

Cuenca Hidrográfica
de los Ríos Senguerr y Chico

Río / Arroyo
Senguer

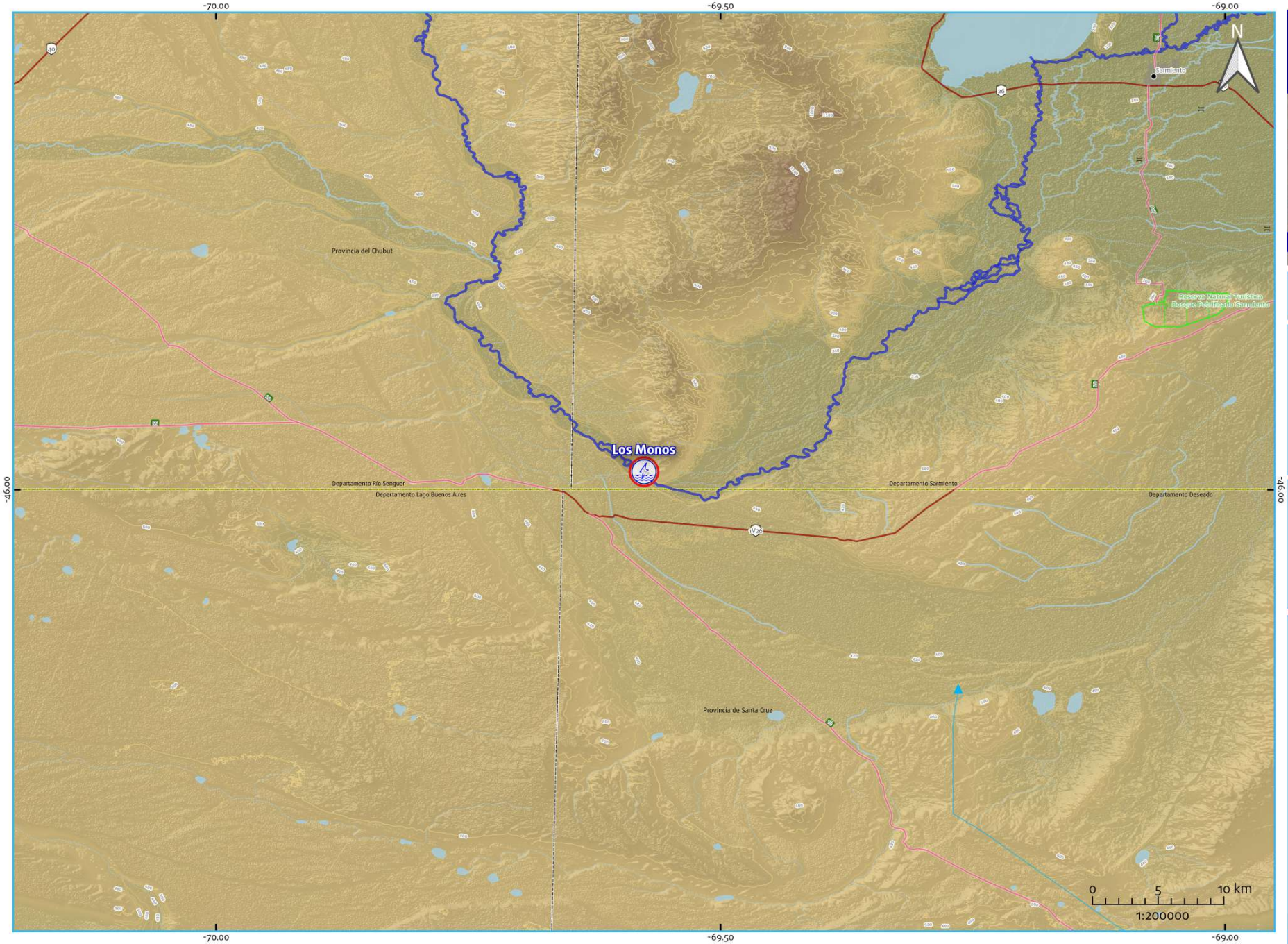

Referencias

- Aprovechamiento hidroeléctrico existente
- Aprovechamiento hidroeléctrico en construcción
- Aprovechamiento hidroeléctrico en proyecto
- Central hidroeléctrica existente
- Presa de aprovechamiento hidroeléctrico existente
- Embalse de aprovechamiento hidroeléctrico existente
- Río afectado por el aprovechamiento hidroeléctrico
- Río/arroyo/canal
- Lago/laguna

Divisiones político-administrativas:
- Límite internacional
- Provincia
- Departamento
- Capital provincial
- Cabecera departamental
- Localidad
- Ejido urbano

Infraestructura de transporte:
- Aeropuerto
- Puerto
- Estación de tren activa
- Estación de tren inactiva
- Ruta Nacional
- Ruta Provincial
- Vía férrea activa
- Vía férrea inactiva
- Puente/Paso a nivel

Líneas y Estaciones transformadoras media y alta tensión (kV):
- 33
- 66
- 132
- 150
- 220
- 330
- 345
- 500
- Sin dato

Áreas Protegidas y de conservación:
- Patrimonio mundial UNESCO
- Área Protegida Nacional
- Área Protegida Provincial
- Reserva de Biósfera
- Sitio RAMSAR
- Área de Importancia para la Conservación de Aves

Inventario de glaciares:
- Cubierto (GC)
- Cubierto con Glaciar de Escombros (GCGE)
- Descubierto (GD)
- Escombros Activo (GEA)
- Escombros Inactivo (GEI)
- Manchón de Nieve (MN)

Curvas de nivel (m):
- -50 - 0
- 0 - 200
- 200 - 500
- 500 - 1000
- 1000 - 2000
- 2000 - 4000
- 4000 - 6800

Modelo Digital de Elevación*:
- -100
- 0
- 100
- 500
- 1000
- 2000
- 5000

*MDE-Ar v.1 resolución espacial, por Instituto Geográfico Nacional (IGN)

ENERGÍA ARGENTINA

plahe Hidroenergía

https://plahe.energia-argentina.com.ar

Aprovechamiento hidroeléctrico

Portezuelo del Viento

Proyecto

-70.0112782573 , -35.8293181596

210	887
Potencia Instalada (MW)	Energía Media Anual (GWh)

Provincia/s de ubicación del cierre:
Mendoza

Departamento/s
Malargüe

Municipio/s
Malargüe

Población más cercana
Las Loicas; Malargüe

Sistema Hídrico
Río Colorado

Cuenca Hidrográfica
del Río Colorado

Río / Arroyo
Grande

ENERGÍA ARGENTINA

plahe Hidroenergía

https://plahe.energia-argentina.com.ar

-70.50 -70.00 -35.50 -36.00

Risco Negro - El Montañés

El Seguro - Los Mallines

Portezuelo del Viento

Rincón de Los Godos - Bardas Blancas

Reserva de Paisaje Protegido Castillos de Pincheira

Reserva Natural Cavernas de las Brujas

Malargüe

Provincia de Mendoza

Departamento Malargüe

Departamento Minas

Departamento Chos Malal

Provincia del Neuquén

0 5 10 km

1:200000

Referencias

- Aprovechamiento hidroeléctrico existente
- Aprovechamiento hidroeléctrico en construcción
- Aprovechamiento hidroeléctrico en proyecto
- Central hidroeléctrica existente
- Presa de aprovechamiento hidroeléctrico existente
- Embalse de aprovechamiento hidroeléctrico existente
- Río afectado por el aprovechamiento hidroeléctrico
- Río/arroyo/canal
- Lago/laguna

Divisiones político-administrativas:
- Limite internacional
- Provincia
- Departamento
- Capital provincial
- Cabecera departamental
- Localidad
- Ejido urbano

Infraestructura de transporte:
- Aeropuerto
- Puerto
- Estación de tren activa
- Estación de tren inactiva
- Ruta Nacional
- Ruta Provincial
- Vía férrea activa
- Vía férrea inactiva
- Puente/Paso a nivel

Líneas y Estaciones transformadoras media y alta tensión (kV):
- 33
- 66
- 132
- 150
- 220
- 330
- 345
- 500
- Sin dato

Áreas Protegidas y de conservación:
- Patrimonio mundial UNESCO
- Área Protegida Nacional
- Área Protegida Provincial
- Reserva de Biósfera
- Sitio RAMSAR
- Área de Importancia para la Conservación de Aves

Inventario de glaciares:
- Cubierto (GC)
- Cubierto con Glaciar de Escombros (GCGE)
- Descubierto (GD)
- Escombros Activo (GEA)
- Escombros Inactivo (GEI)
- Manchón de Nieve (MN)

Curvas de nivel (m):
- -50 - 0
- 0 - 200
- 200 - 500
- 500 - 1000
- 1000 - 2000
- 2000 - 4000
- 4000 - 6800

Modelo Digital de Elevación*:
- -100
- 0
- 100
- 500
- 1000
- 2000
- 5000

*MDE-Ar v.1.1 resolución espacial 30m Instituto Geográfico Nacional (IGN)

Aprovechamiento hidroeléctrico

Arroyo Lindo

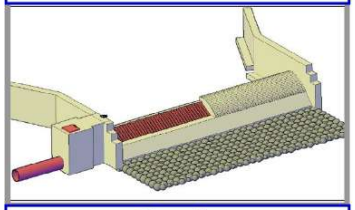

Proyecto

-71.6011953840455 , -41.9527150176269

4.8	27.11
Potencia Instalada (MW)	Energía Media Anual (GWh)

Provincia/s de ubicación del cierre:
Río Negro

Departamento/s
Bariloche

Municipio/s
El Bolsón

Población más cercana
El Bolsón

Sistema Hídrico
Vertiente Pacífica

Cuenca Hidrográfica
del los Ríos Manso y Puelo

Río / Arroyo
Lindo

ENERGÍA ARGENTINA

plahe Hidroenergía

https://plahe.energia-argentina.com.ar

Referencias

- Aprovechamiento hidroeléctrico existente
- Aprovechamiento hidroeléctrico en construcción
- Aprovechamiento hidroeléctrico en proyecto
- Central hidroeléctrica existente
- Presa de aprovechamiento hidroeléctrico existente
- Embalse de aprovechamiento hidroeléctrico existente
- Río afectado por el aprovechamiento hidroeléctrico
- Río/arroyo/canal
- Lago/laguna

Divisiones político-administrativas:

- Límite internacional
- Provincia
- Departamento
- Capital provincial
- Cabecera departamental
- Localidad
- Ejido urbano

Infraestructura de transporte:

- Aeropuerto
- Puerto
- Estación de tren activa
- Estación de tren inactiva
- Ruta Nacional
- Ruta Provincial
- Vía férrea activa
- Vía férrea inactiva
- Puente/Paso a nivel

Líneas y Estaciones transformadoras media y alta tensión (kV):

- 33
- 66
- 132
- 150
- 220
- 330
- 345
- 500
- Sin dato

Áreas Protegidas y de conservación:

- Patrimonio mundial UNESCO
- Área Protegida Nacional
- Área Protegida Provincial
- Reserva de Biósfera
- Sitio RAMSAR
- Área de Importancia para la Conservación de Aves

Inventario de glaciares:

- Cubierto (GC)
- Cubierto con Glaciar de Escombros (GCGE)
- Descubierto (GD)
- Escombros Activo (GEA)
- Escombros Inactivo (GEI)
- Manchón de Nieve (MN)

Curvas de nivel (m):

- -50 - 0
- 0 - 200
- 200 - 500
- 500 - 1000
- 1000 - 2000
- 2000 - 4000
- 4000 - 6800

Modelo Digital de Elevación*:

- -100
- 0
- 100
- 500
- 1000
- 2000
- 5000

*MDE-Ar v.1.1 resolución espacial 90m Instituto Geográfico Nacional (IGN)

Aprovechamiento hidroeléctrico

Mojotoro

Proyecto

-65.304194 , -24.711425

6.86	21.3
Potencia Instalada (MW)	Energía Media Anual (GWh)

Provincia/s de ubicación del cierre:
Salta

Departamento/s
Capital; La Caldera

Municipio/s
La Caldera; Salta

Población más cercana
Salta; Vaqueros

Sistema Hídrico
Río Paraguay

Cuenca Hidrográfica
del Río San Francisco

Río / Arroyo
Mojotoro

ENERGÍA ARGENTINA

plahe Hidroenergía

https://plahe.energia-argentina.com.ar

Referencias

- Aprovechamiento hidroeléctrico existente
- Aprovechamiento hidroeléctrico en construcción
- Aprovechamiento hidroeléctrico en proyecto
- Central hidroeléctrica existente
- Presa de aprovechamiento hidroeléctrico existente
- Embalse de aprovechamiento hidroeléctrico existente
- Río afectado por el aprovechamiento hidroeléctrico
- Río/arroyo/canal
- Lago/laguna

Divisiones político-administrativas:

- Limite internacional
- Provincia
- Departamento
- Capital provincial
- Cabecera departamental
- Localidad
- Ejido urbano

Infraestructura de transporte:

- Aeropuerto
- Puerto
- Estación de tren activa
- Estación de tren inactiva
- Ruta Nacional
- Ruta Provincial
- Vía férrea activa
- Vía férrea inactiva
- Puente/Paso a nivel

Líneas y Estaciones transformadoras media y alta tensión (kV):

- 33
- 66
- 132
- 150
- 220
- 330
- 345
- 500
- Sin dato

Áreas Protegidas y de conservación:

- Patrimonio mundial UNESCO
- Área Protegida Nacional
- Área Protegida Provincial
- Reserva de Biósfera
- Sitio RAMSAR
- Área de Importancia para la Conservación de Aves

Inventario de glaciares:

- Cubierto (GC)
- Cubierto con Glaciar de Escombros (GCGE)
- Descubierto (GD)
- Escombros Activo (GEA)
- Escombros Inactivo (GEI)
- Manchón de Nieve (MN)

Curvas de nivel (m):

- -50 - 0
- 0 - 200
- 200 - 500
- 500 - 1000
- 1000 - 2000
- 2000 - 4000
- 4000 - 6800

Modelo Digital de Elevación*:

-100, 0, 100, 500, 1000, 2000, 5000

*MDE-Ar v.1.1 resolución espacial 30m Instituto Geográfico Nacional (IGN)

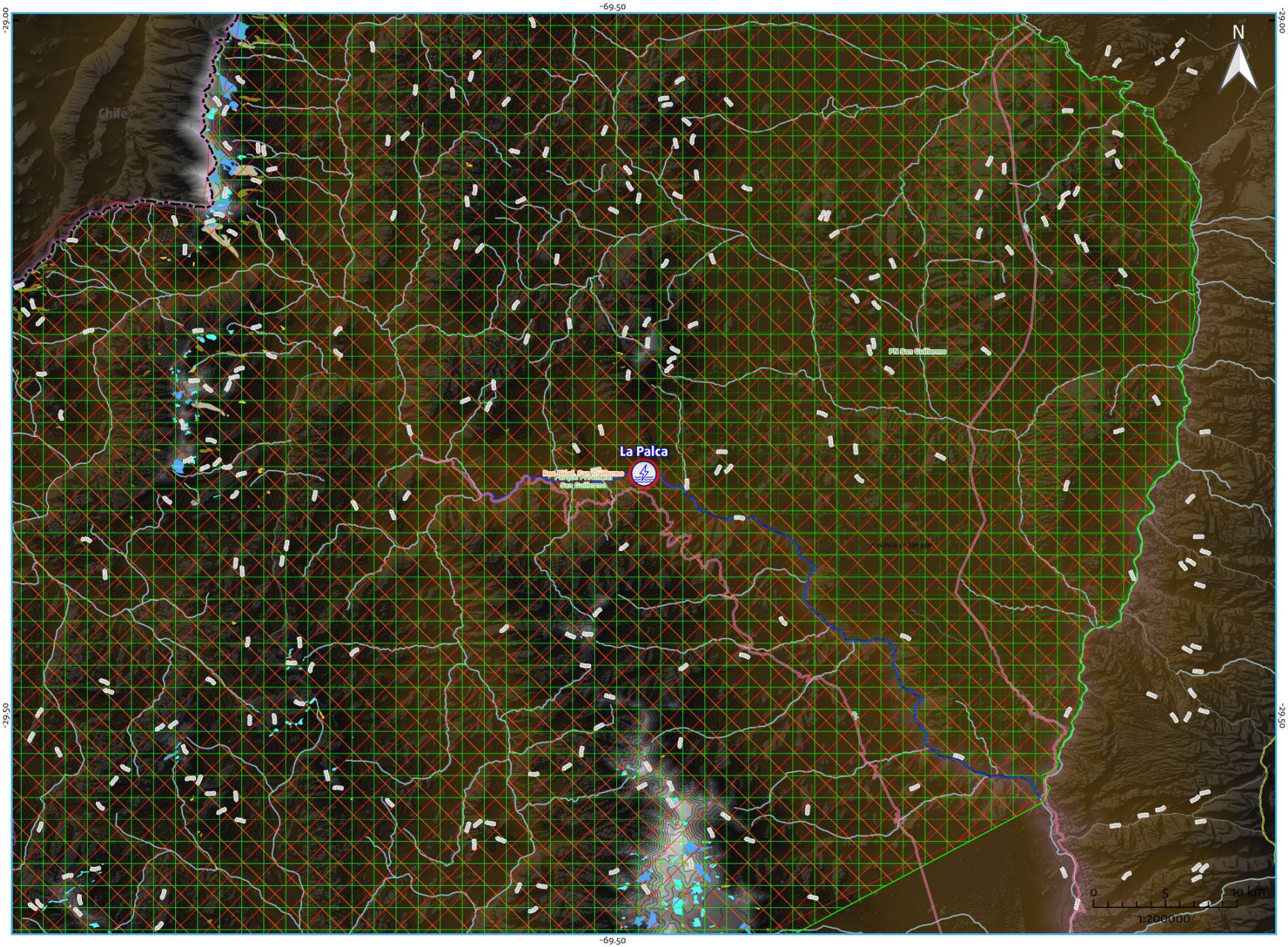

Aprovechamiento hidroeléctrico

La Palca

Proyecto

-69.47753888888889 , -29.32595

40.95	250
Potencia Instalada (MW)	Energía Media Anual (GWh)

Provincia/s de ubicación del cierre:
San Juan

Departamento/s
Iglesia

Municipio/s
Iglesia

Población más cercana
Angualasto

Sistema Hídrico
Río Colorado

Cuenca Hidrográfica
del Río Jáchal

Río / Arroyo
La Palca

Referencias

- Aprovechamiento hidroeléctrico existente
- Aprovechamiento hidroeléctrico en construcción
- Aprovechamiento hidroeléctrico en proyecto
- Central hidroeléctrica existente
- Presa de aprovechamiento hidroeléctrico existente
- Embalse de aprovechamiento hidroeléctrico existente
- Río afectado por el aprovechamiento hidroeléctrico
- Río/arroyo/canal
- Lago/laguna

Divisiones político-administrativas:
- Límite internacional
- Provincia
- Departamento
- Capital provincial
- Cabecera departamental
- Localidad
- Ejido urbano

Infraestructura de transporte:
- Aeropuerto
- Puerto
- Estación de tren activa
- Estación de tren inactiva
- Ruta Nacional
- Ruta Provincial
- Vía férrea activa
- Vía férrea inactiva
- Puente/Paso a nivel

Líneas y Estaciones transformadoras media y alta tensión (kV):
- 33
- 66
- 132
- 150
- 220
- 330
- 345
- 500
- Sin dato

Áreas Protegidas y de conservación:
- Patrimonio mundial UNESCO
- Área Protegida Nacional
- Área Protegida Provincial
- Reserva de Biósfera
- Sitio RAMSAR
- Área de Importancia para la Conservación de Aves

Inventario de glaciares:
- Cubierto (GC)
- Cubierto con Glaciar de Escombros (GCGE)
- Descubierto (GD)
- Escombros Activo (GEA)
- Escombros Inactivo (GEI)
- Manchón de Nieve (MN)

Curvas de nivel (m):
- -50 - 0
- 0 - 200
- 200 - 500
- 500 - 1000
- 1000 - 2000
- 2000 - 4000
- 4000 - 6800

Modelo Digital de Elevación*:
- -100
- 0
- 100
- 500
- 1000
- 2000
- 5000

*NOTA: Ver v.v.1 resolución espacial, por Instituto Geográfico Nacional (IGN)

ENERGÍA ARGENTINA

plahe Hidroenergía

https://plahe.energia-argentina.com.ar

Aprovechamiento hidroeléctrico

Río Iruya - El Portillo

Proyecto

-64.593576551 , -22.9016266221

70	266.8
Potencia Instalada (MW)	Energía Media Anual (GWh)

Provincia/s de ubicación del cierre:
Salta

Departamento/s
Iruya

Municipio/s
Isla de Cañas

Población más cercana
Isla de Cañas

Sistema Hídrico
Río Paraguay

Cuenca Hidrográfica
del Río Bermejo superior

Río / Arroyo
Iruya

ENERGÍA ARGENTINA

plahe Hidroenergía

https://plahe.energia-argentina.com.ar

-65.00 -64.50 -23.00

Bolivia

Río Iruya - San José

Río Iruya - El Portillo

Río Pescado - Pescado I

Peñas Coloradas

Isla de Cañas

Río Iruya

Res. Biósf. Yungas

Provincia de Salta

Departamento Santa Victoria

Departamento Iruya

Departamento Orán

Departamento General José de San Martín

Aguas Blancas

San Ramón de la Nueva Orán

ALCA

PN Baritú

Parque Provincial Laguna Pintascayo

0 5 10 km

1:200000

Referencias

- Aprovechamiento hidroeléctrico existente
- Aprovechamiento hidroeléctrico en construcción
- Aprovechamiento hidroeléctrico en proyecto
- Central hidroeléctrica existente
- Presa de aprovechamiento hidroeléctrico existente
- Embalse de aprovechamiento hidroeléctrico existente
- Río afectado por el aprovechamiento hidroeléctrico
- Río/arroyo/canal
- Lago/laguna

Divisiones político-administrativas:

- Limite internacional
- Provincia
- Departamento
- Capital provincial
- Cabecera departamental
- Localidad
- Ejido urbano

Infraestructura de transporte:

- Aeropuerto
- Puerto
- Estación de tren activa
- Estación de tren inactiva
- Ruta Nacional
- Ruta Provincial
- Vía férrea activa
- Vía férrea inactiva
- Puente/Paso a nivel

Líneas y Estaciones transformadoras media y alta tensión (kV):

- 33
- 66
- 132
- 150
- 220
- 330
- 345
- 500
- Sin dato

Áreas Protegidas y de conservación:

- Patrimonio mundial UNESCO
- Área Protegida Nacional
- Área Protegida Provincial
- Reserva de Biósfera
- Sitio RAMSAR
- Área de Importancia para la Conservación de Aves

Inventario de glaciares:

- Cubierto (GC)
- Cubierto con Glaciar de Escombros (GCGE)
- Descubierto (GD)
- Escombros Activo (GEA)
- Escombros Inactivo (GEI)
- Manchón de Nieve (MN)

Curvas de nivel (m):

- -50 - 0
- 0 - 200
- 200 - 500
- 500 - 1000
- 1000 - 2000
- 2000 - 4000
- 4000 - 6800

Modelo Digital de Elevación*:

- -100
- 0
- 100
- 500
- 1000
- 2000
- 5000

*MDE-Ar v.1.1 resolución espacial 90m Instituto Geográfico Nacional (IGN)

Aprovechamiento hidroeléctrico

Río Pescado - Pescado I

Proyecto

-64.4656508940499 , -22.9015795819192

50	199
Potencia Instalada (MW)	Energía Media Anual (GWh)

Provincia/s de ubicación del cierre:
Salta

Departamento/s
Orán

Municipio/s
San Ramón de la Nueva Orán

Población más cercana
Isla de Cañas

Sistema Hídrico
Río Paraguay

Cuenca Hidrográfica
del Río Bermejo superior

Río / Arroyo
Pescado

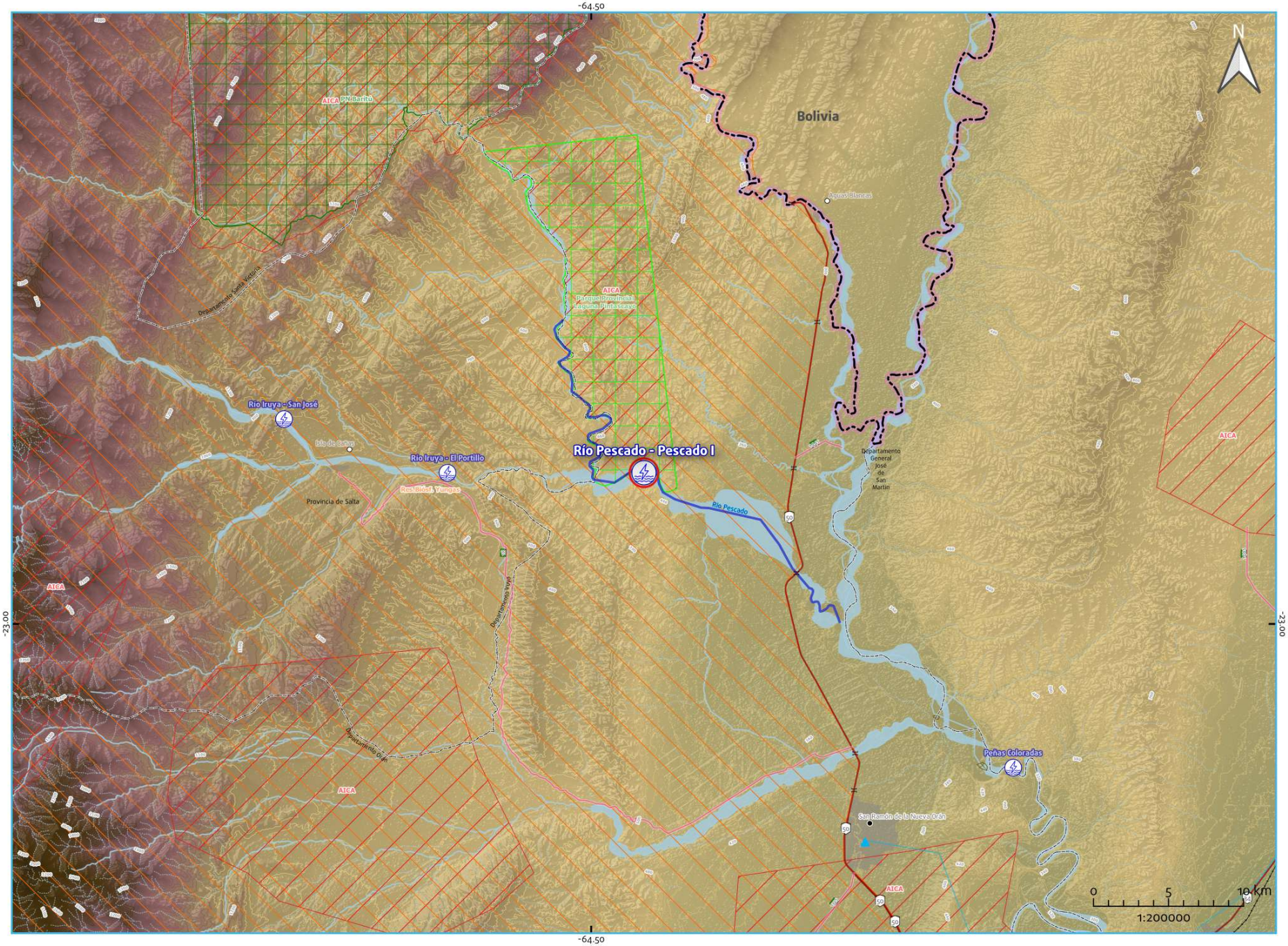

Referencias

- Aprovechamiento hidroeléctrico existente
- Aprovechamiento hidroeléctrico en construcción
- Aprovechamiento hidroeléctrico en proyecto
- Central hidroeléctrica existente
- Presa de aprovechamiento hidroeléctrico existente
- Embalse de aprovechamiento hidroeléctrico existente
- Río afectado por el aprovechamiento hidroeléctrico
- Río/arroyo/canal
- Lago/laguna

Divisiones político-administrativas:
- Límite internacional
- Provincia
- Departamento
- Capital provincial
- Cabecera departamental
- Localidad
- Ejido urbano

Infraestructura de transporte:
- Aeropuerto
- Puerto
- Estación de tren activa
- Estación de tren inactiva
- Ruta Nacional
- Ruta Provincial
- Vía férrea activa
- Vía férrea inactiva
- Puente/Paso a nivel

Líneas y Estaciones transformadoras media y alta tensión (kV):
- 33
- 66
- 132
- 150
- 220
- 330
- 345
- 500
- Sin dato

Áreas Protegidas y de conservación:
- Patrimonio mundial UNESCO
- Área Protegida Nacional
- Área Protegida Provincial
- Reserva de Biósfera
- Sitio RAMSAR
- Área de Importancia para la Conservación de Aves

Inventario de glaciares:
- Cubierto (GC)
- Cubierto con Glaciar de Escombros (GCGE)
- Descubierto (GD)
- Escombros Activo (GEA)
- Escombros Inactivo (GEI)
- Manchón de Nieve (MN)

Curvas de nivel (m):
- -50 - 0
- 0 - 200
- 200 - 500
- 500 - 1000
- 1000 - 2000
- 2000 - 4000
- 4000 - 6800

Modelo Digital de Elevación*:
- -100
- 0
- 100
- 500
- 1000
- 2000
- 5000

*MDE-Ar v.1.1 resolución espacial 90m Instituto Geográfico Nacional (IGN)

ENERGÍA ARGENTINA

plahe Hidroenergía

https://plahe.energia-argentina.com.ar

Aprovechamiento hidroeléctrico

Arroyo Feliciano

Proyecto

-59.550556 , -30.9225

1.344	4.2
Potencia Instalada (MW)	Energía Media Anual (GWh)

Provincia/s de ubicación del cierre:
Entre Ríos

Departamento/s
La Paz

Municipio/s
No aplica

Población más cercana
La Paz

Sistema Hídrico
Río Paraná

Cuenca Hidrográfica
del Río Feliciano

Río / Arroyo
Feliciano

ENERGÍA ARGENTINA

plahe Hidroenergía

https://plahe.energia-argentina.com.ar

Referencias

- Aprovechamiento hidroeléctrico existente
- Aprovechamiento hidroeléctrico en construcción
- Aprovechamiento hidroeléctrico en proyecto
- Central hidroeléctrica existente
- Presa de aprovechamiento hidroeléctrico existente
- Embalse de aprovechamiento hidroeléctrico existente
- Río afectado por el aprovechamiento hidroeléctrico
- Río/arroyo/canal
- Lago/laguna

Divisiones político-administrativas:
- Limite internacional
- Provincia
- Departamento
- Capital provincial
- Cabecera departamental
- Localidad
- Ejido urbano

Infraestructura de transporte:
- Aeropuerto
- Puerto
- Estación de tren activa
- Estación de tren inactiva
- Ruta Nacional
- Ruta Provincial
- Vía férrea activa
- Vía férrea inactiva
- Puente/Paso a nivel

Líneas y Estaciones transformadoras media y alta tensión (kV):
- 33
- 66
- 132
- 150
- 220
- 330
- 345
- 500
- Sin dato

Áreas Protegidas y de conservación:
- Patrimonio mundial UNESCO
- Área Protegida Nacional
- Área Protegida Provincial
- Reserva de Biósfera
- Sitio RAMSAR
- Área de Importancia para la Conservación de Aves

Inventario de glaciares:
- Cubierto (GC)
- Cubierto con Glaciar de Escombros (GCGE)
- Descubierto (GD)
- Escombros Activo (GEA)
- Escombros Inactivo (GEI)
- Manchón de Nieve (MN)

Curvas de nivel (m):
- -50 - 0
- 0 - 200
- 200 - 500
- 500 - 1000
- 1000 - 2000
- 2000 - 4000
- 4000 - 6800

Modelo Digital de Elevación*:
- -100
- 0
- 100
- 500
- 1000
- 2000
- 5000

*MDE-Ar v.1.1 resolución espacial 90m Instituto Geográfico Nacional (IGN)

Aprovechamiento hidroeléctrico

Itatí - Itá Corá
(binacional)

Proyecto

-58.1947497336 , -27.255622691

2000	14000
Potencia Instalada (MW)	Energía Media Anual (GWh)

Provincia/s de ubicación del cierre:
Corrientes

Departamento/s
Itatí

Municipio/s
Itatí

Población más cercana
Itatí

Sistema Hídrico
Río Paraná

Cuenca Hidrográfica
propia del Río Paraná hasta confluencia

Río / Arroyo
Paraná

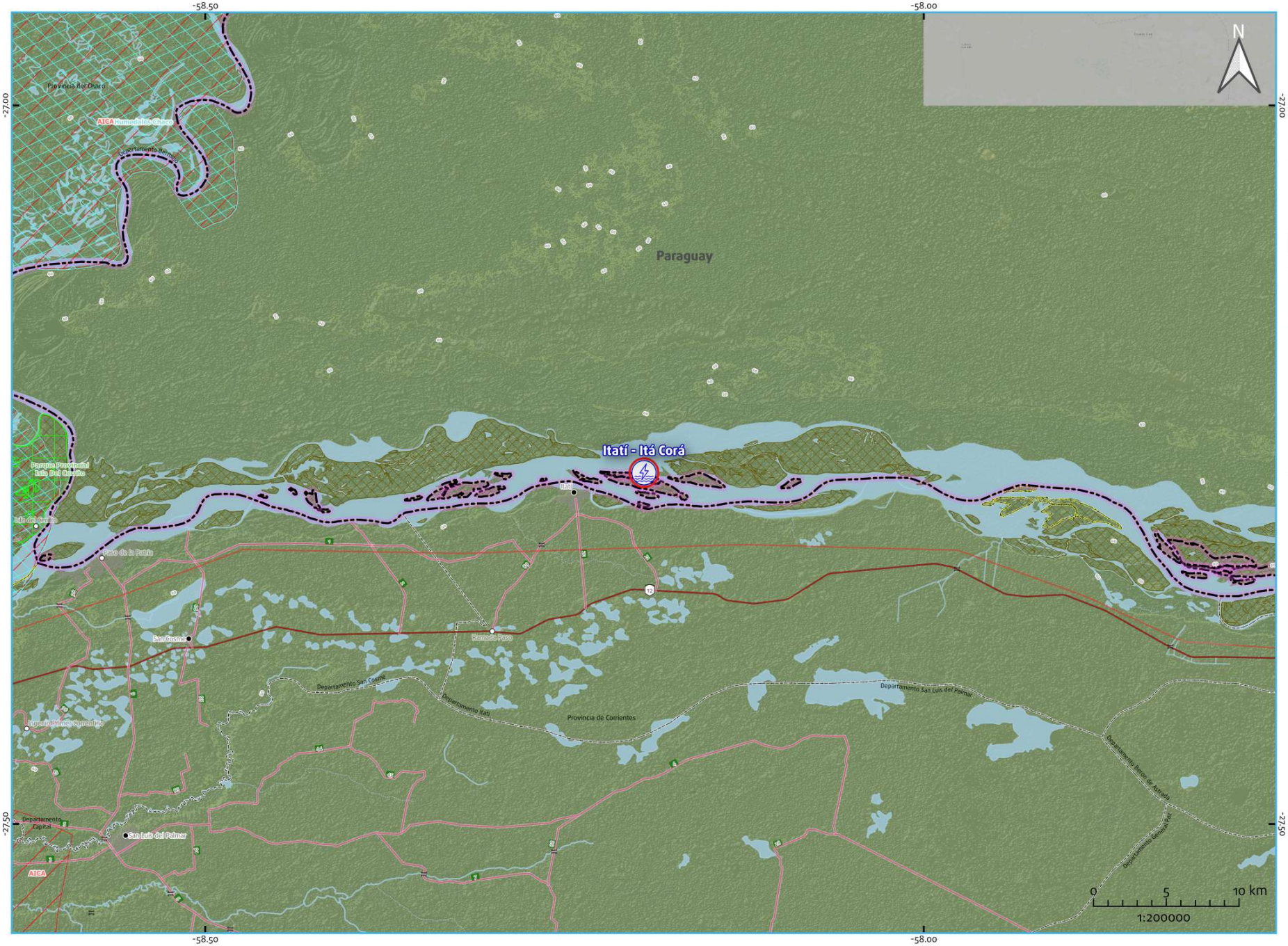

Referencias

- Aprovechamiento hidroeléctrico existente
- Aprovechamiento hidroeléctrico en construcción
- Aprovechamiento hidroeléctrico en proyecto
- Central hidroeléctrica existente
- Presa de aprovechamiento hidroeléctrico existente
- Embalse de aprovechamiento hidroeléctrico existente
- Río afectado por el aprovechamiento hidroeléctrico
- Río/arroyo/canal
- Lago/laguna

Divisiones político-administrativas:
- Limite internacional
- Provincia
- Departamento
- Capital provincial
- Cabecera departamental
- Localidad
- Ejido urbano

Infraestructura de transporte:
- Aeropuerto
- Puerto
- Estación de tren activa
- Estación de tren inactiva
- Ruta Nacional
- Ruta Provincial
- Vía férrea activa
- Vía férrea inactiva
- Puente/Paso a nivel

Líneas y Estaciones transformadoras media y alta tensión (kV):
- 33
- 66
- 132
- 150
- 220
- 330
- 345
- 500
- Sin dato

Áreas Protegidas y de conservación:
- Patrimonio mundial UNESCO
- Área Protegida Nacional
- Área Protegida Provincial
- Reserva de Biósfera
- Sitio RAMSAR
- Área de Importancia para la Conservación de Aves

Inventario de glaciares:
- Cubierto (GC)
- Cubierto con Glaciar de Escombros (GCGE)
- Descubierto (GD)
- Escombros Activo (GEA)
- Escombros Inactivo (GEI)
- Manchón de Nieve (MN)

Curvas de nivel (m):
- -50 - 0
- 0 - 200
- 200 - 500
- 500 - 1000
- 1000 - 2000
- 2000 - 4000
- 4000 - 6800

Modelo Digital de Elevación*:
- -100
- 0
- 100
- 500
- 1000
- 2000
- 5000

*MDE-Ar v.1.1 resolución espacial 90m Instituto Geográfico Nacional (IGN)

ENERGÍA ARGENTINA

plahe Hidroenergía

https://plahe.energia-argentina.com.ar

Aprovechamiento hidroeléctrico

Peñas Coloradas

Proyecto

-64.2252331777794 , -23.0936048019915

118	470
Potencia Instalada (MW)	Energía Media Anual (GWh)

Provincia/s de ubicación del cierre:
Salta

Departamento/s
General José de San Martín; Orán

Municipio/s
Embarcación; San Ramón de la Nueva Orán

Población más cercana
San Ramón de la Nueva Orán

Sistema Hídrico
Río Paraguay

Cuenca Hidrográfica
del Río Bermejo superior

Río / Arroyo
Bermejo

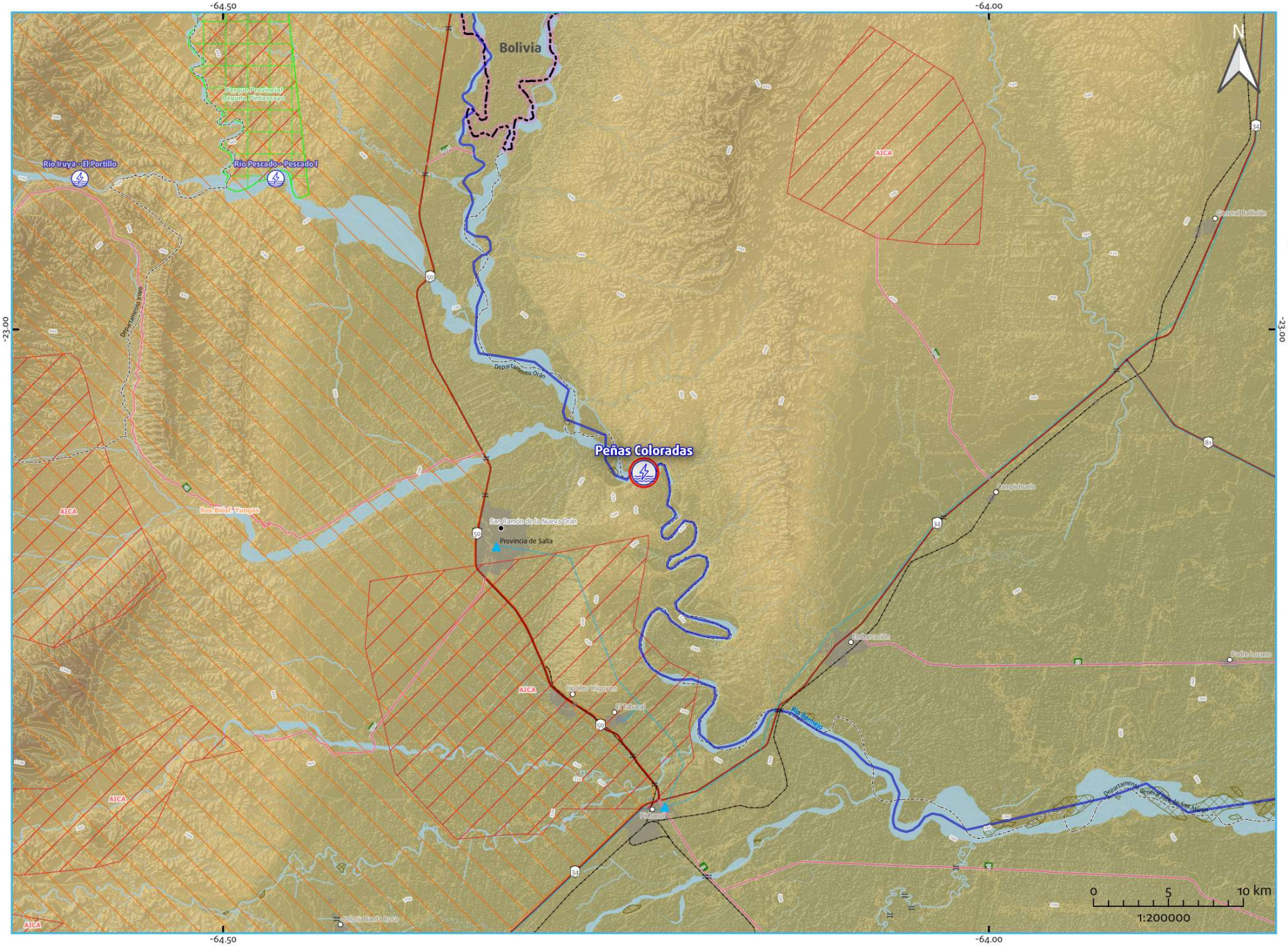

Referencias

- Aprovechamiento hidroeléctrico existente
- Aprovechamiento hidroeléctrico en construcción
- Aprovechamiento hidroeléctrico en proyecto
- Central hidroeléctrica existente
- Presa de aprovechamiento hidroeléctrico existente
- Embalse de aprovechamiento hidroeléctrico existente
- Río afectado por el aprovechamiento hidroeléctrico
- Río/arroyo/canal
- Lago/laguna

Divisiones político-administrativas:
- Límite internacional
- Provincia
- Departamento
- Capital provincial
- Cabecera departamental
- Localidad
- Ejido urbano

Infraestructura de transporte:
- Aeropuerto
- Puerto
- Estación de tren activa
- Estación de tren inactiva
- Ruta Nacional
- Ruta Provincial
- Vía férrea activa
- Vía férrea inactiva
- Puente/Paso a nivel

Líneas y Estaciones transformadoras media y alta tensión (kV):
- 33
- 66
- 132
- 150
- 220
- 330
- 345
- 500
- Sin dato

Áreas Protegidas y de conservación:
- Patrimonio mundial UNESCO
- Área Protegida Nacional
- Área Protegida Provincial
- Reserva de Biósfera
- Sitio RAMSAR
- Área de Importancia para la Conservación de Aves

Inventario de glaciares:
- Cubierto (GC)
- Cubierto con Glaciar de Escombros (GCGE)
- Descubierto (GD)
- Escombros Activo (GEA)
- Escombros Inactivo (GEI)
- Manchón de Nieve (MN)

Curvas de nivel (m):
- -50 - 0
- 0 - 200
- 200 - 500
- 500 - 1000
- 1000 - 2000
- 2000 - 4000
- 4000 - 6800

Modelo Digital de Elevación*:
- -100
- 0
- 100
- 500
- 1000
- 2000
- 5000

*MDE-Ar v.1.1 resolución espacial 90m Instituto Geográfico Nacional (IGN)

ENERGÍA ARGENTINA

plahe Hidroenergía

https://plahe.energia-argentina.com.ar

Aprovechamiento hidroeléctrico

Río Iruya - San José

Proyecto

-64.7 , -22.866667

30	95
Potencia Instalada (MW)	Energía Media Anual (GWh)

Provincia/s de ubicación del cierre:
Salta

Departamento/s
Iruya

Municipio/s
Isla de Cañas

Población más cercana
Isla de Cañas

Sistema Hídrico
Río Paraguay

Cuenca Hidrográfica
del Río Bermejo superior

Río / Arroyo
Iruya

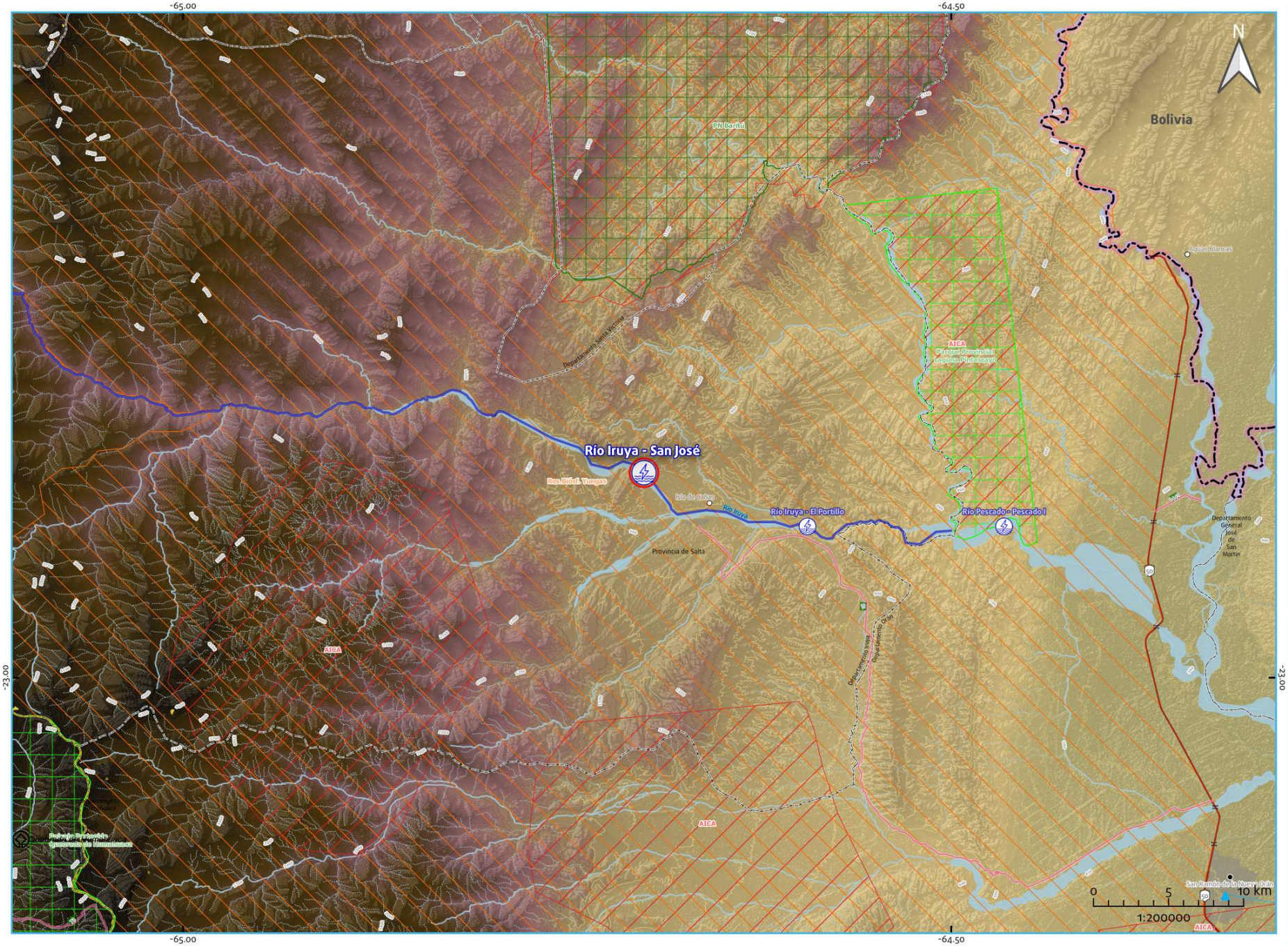

Referencias

- Aprovechamiento hidroeléctrico existente
- Aprovechamiento hidroeléctrico en construcción
- Aprovechamiento hidroeléctrico en proyecto
- Central hidroeléctrica existente
- Presa de aprovechamiento hidroeléctrico existente
- Embalse de aprovechamiento hidroeléctrico existente
- Río afectado por el aprovechamiento hidroeléctrico
- Río/arroyo/canal
- Lago/laguna

Divisiones político-administrativas:
- Límite internacional
- Provincia
- Departamento
- Capital provincial
- Cabecera departamental
- Localidad
- Ejido urbano

Infraestructura de transporte:
- Aeropuerto
- Puerto
- Estación de tren activa
- Estación de tren inactiva
- Ruta Nacional
- Ruta Provincial
- Vía férrea activa
- Vía férrea inactiva
- Puente/Paso a nivel

Líneas y Estaciones transformadoras media y alta tensión (kV):
- 33
- 66
- 132
- 150
- 220
- 330
- 345
- 500
- Sin dato

Áreas Protegidas y de conservación:
- Patrimonio mundial UNESCO
- Área Protegida Nacional
- Área Protegida Provincial
- Reserva de Biósfera
- Sitio RAMSAR
- Área de Importancia para la Conservación de Aves

Inventario de glaciares:
- Cubierto (GC)
- Cubierto con Glaciar de Escombros (GCGE)
- Descubierto (GD)
- Escombros Activo (GEA)
- Escombros Inactivo (GEI)
- Manchón de Nieve (MN)

Curvas de nivel (m):
- -50 - 0
- 0 - 200
- 200 - 500
- 500 - 1000
- 1000 - 2000
- 2000 - 4000
- 4000 - 6800

Modelo Digital de Elevación*:
- -100
- 0
- 100
- 500
- 1000
- 2000
- 5000

*MDE-Ar v.1.1 resolución espacial 90m Instituto Geográfico Nacional (IGN)

ENERGÍA ARGENTINA

plahe Hidroenergía

https://plahe.energia-argentina.com.ar

Aprovechamiento hidroeléctrico

Campo Alegre

Proyecto

-65.367256 , -24.57613

0.91	Sin dato
Potencia Instalada (MW)	Energía Media Anual (GWh)

Provincia/s de ubicación del cierre:
Salta

Departamento/s
La Caldera

Municipio/s
La Caldera

Población más cercana
La Caldera

Sistema Hídrico
Río Paraguay

Cuenca Hidrográfica
del Río San Francisco

Río / Arroyo
La Caldera

ENERGÍA ARGENTINA

plahe Hidroenergía

https://plahe.energia-argentina.com.ar

Referencias

- Aprovechamiento hidroeléctrico existente
- Aprovechamiento hidroeléctrico en construcción
- Aprovechamiento hidroeléctrico en proyecto
- Central hidroeléctrica existente
- Presa de aprovechamiento hidroeléctrico existente
- Embalse de aprovechamiento hidroeléctrico existente
- Río afectado por el aprovechamiento hidroeléctrico
- Río/arroyo/canal
- Lago/laguna

Divisiones político-administrativas:

- Limite internacional
- Provincia
- Departamento
- Capital provincial
- Cabecera departamental
- Localidad
- Ejido urbano

Infraestructura de transporte:

- Aeropuerto
- Puerto
- Estación de tren activa
- Estación de tren inactiva
- Ruta Nacional
- Ruta Provincial
- Vía férrea activa
- Vía férrea inactiva
- Puente/Paso a nivel

Líneas y Estaciones transformadoras media y alta tensión (kV):

- 33
- 66
- 132
- 150
- 220
- 330
- 345
- 500
- Sin dato

Áreas Protegidas y de conservación:

- Patrimonio mundial UNESCO
- Área Protegida Nacional
- Área Protegida Provincial
- Reserva de Biósfera
- Sitio RAMSAR
- Área de Importancia para la Conservación de Aves

Inventario de glaciares:

- Cubierto (GC)
- Cubierto con Glaciar de Escombros (GCGE)
- Descubierto (GD)
- Escombros Activo (GEA)
- Escombros Inactivo (GEI)
- Manchón de Nieve (MN)

Curvas de nivel (m):

- -50 - 0
- 0 - 200
- 200 - 500
- 500 - 1000
- 1000 - 2000
- 2000 - 4000
- 4000 - 6800

Modelo Digital de Elevación*:

- -100
- 0
- 100
- 500
- 1000
- 2000
- 5000

*MDE-Ar v.1.1 resolución espacial 30m Instituto Geográfico Nacional (IGN)

Aprovechamiento hidroeléctrico

El Chaltén

Proyecto

-72.824978790008 , -49.3629831088967

1.7	11.18
Potencia Instalada (MW)	Energía Media Anual (GWh)

Provincia/s de ubicación del cierre:
Santa Cruz

Departamento/s
Lago Argentino

Municipio/s
No aplica

Población más cercana
El Chaltén

Sistema Hídrico
Ríos Patagónicos

Cuenca Hidrográfica
del Río Santa Cruz

Río / Arroyo
De Las Vueltas

ENERGÍA ARGENTINA

plahe Hidroenergía

https://plahe.energia-argentina.com.ar

Referencias

- Aprovechamiento hidroeléctrico existente
- Aprovechamiento hidroeléctrico en construcción
- Aprovechamiento hidroeléctrico en proyecto
- Central hidroeléctrica existente
- Presa de aprovechamiento hidroeléctrico existente
- Embalse de aprovechamiento hidroeléctrico existente
- Río afectado por el aprovechamiento hidroeléctrico
- Río/arroyo/canal
- Lago/laguna

Divisiones político-administrativas:
- Límite internacional
- Provincia
- Departamento
- Capital provincial
- Cabecera departamental
- Localidad
- Ejido urbano

Infraestructura de transporte:
- Aeropuerto
- Puerto
- Estación de tren activa
- Estación de tren inactiva
- Ruta Nacional
- Ruta Provincial
- Vía férrea activa
- Vía férrea inactiva
- Puente/Paso a nivel

Líneas y Estaciones transformadoras media y alta tensión (kV):
- 33
- 66
- 132
- 150
- 220
- 330
- 345
- 500
- Sin dato

Áreas Protegidas y de conservación:
- Patrimonio mundial UNESCO
- Área Protegida Nacional
- Área Protegida Provincial
- Reserva de Biósfera
- Sitio RAMSAR
- Área de Importancia para la Conservación de Aves

Inventario de glaciares:
- Cubierto (GC)
- Cubierto con Glaciar de Escombros (GCGE)
- Descubierto (GD)
- Escombros Activo (GEA)
- Escombros Inactivo (GEI)
- Manchón de Nieve (MN)

Curvas de nivel (m):
- -50 - 0
- 0 - 200
- 200 - 500
- 500 - 1000
- 1000 - 2000
- 2000 - 4000
- 4000 - 6800

Modelo Digital de Elevación*:
- -100
- 0
- 100
- 500
- 1000
- 2000
- 5000

*MDE-Ar v.1.1 resolución espacial 30m Instituto Geográfico Nacional (IGN)

Aprovechamiento hidroeléctrico

La Copa

Proyecto

-68.979811 , -33.045398

0.5	Sin dato
Potencia Instalada (MW)	Energía Media Anual (GWh)

Provincia/s de ubicación del cierre:
Mendoza

Departamento/s
Luján de Cuyo

Municipio/s
Luján de Cuyo

Población más cercana
Luján de Cuyo

Sistema Hídrico
Río Colorado

Cuenca Hidrográfica
del Río Mendoza

Río / Arroyo
Mendoza

ENERGÍA ARGENTINA

plahe Hidroenergía

https://plahe.energia-argentina.com.ar

Referencias

- Aprovechamiento hidroeléctrico existente
- Aprovechamiento hidroeléctrico en construcción
- Aprovechamiento hidroeléctrico en proyecto
- Central hidroeléctrica existente
- Presa de aprovechamiento hidroeléctrico existente
- Embalse de aprovechamiento hidroeléctrico existente
- Río afectado por el aprovechamiento hidroeléctrico
- Río/arroyo/canal
- Lago/laguna

Divisiones político-administrativas:

- Limite internacional
- Provincia
- Departamento
- Capital provincial
- Cabecera departamental
- Localidad
- Ejido urbano

Infraestructura de transporte:

- Aeropuerto
- Puerto
- Estación de tren activa
- Estación de tren inactiva
- Ruta Nacional
- Ruta Provincial
- Vía férrea activa
- Vía férrea inactiva
- Puente/Paso a nivel

Líneas y Estaciones transformadoras media y alta tensión (kV):

- 33
- 66
- 132
- 150
- 220
- 330
- 345
- 500
- Sin dato

Áreas Protegidas y de conservación:

- Patrimonio mundial UNESCO
- Área Protegida Nacional
- Área Protegida Provincial
- Reserva de Biósfera
- Sitio RAMSAR
- Área de Importancia para la Conservación de Aves

Inventario de glaciares:

- Cubierto (GC)
- Cubierto con Glaciar de Escombros (GCGE)
- Descubierto (GD)
- Escombros Activo (GEA)
- Escombros Inactivo (GEI)
- Manchón de Nieve (MN)

Curvas de nivel (m):

- -50 - 0
- 0 - 200
- 200 - 500
- 500 - 1000
- 1000 - 2000
- 2000 - 4000
- 4000 - 6800

Modelo Digital de Elevación*:

- -100
- 0
- 100
- 500
- 1000
- 2000
- 5000

*MDE-Ar v.1.1 resolución espacial 30m Instituto Geográfico Nacional (IGN)

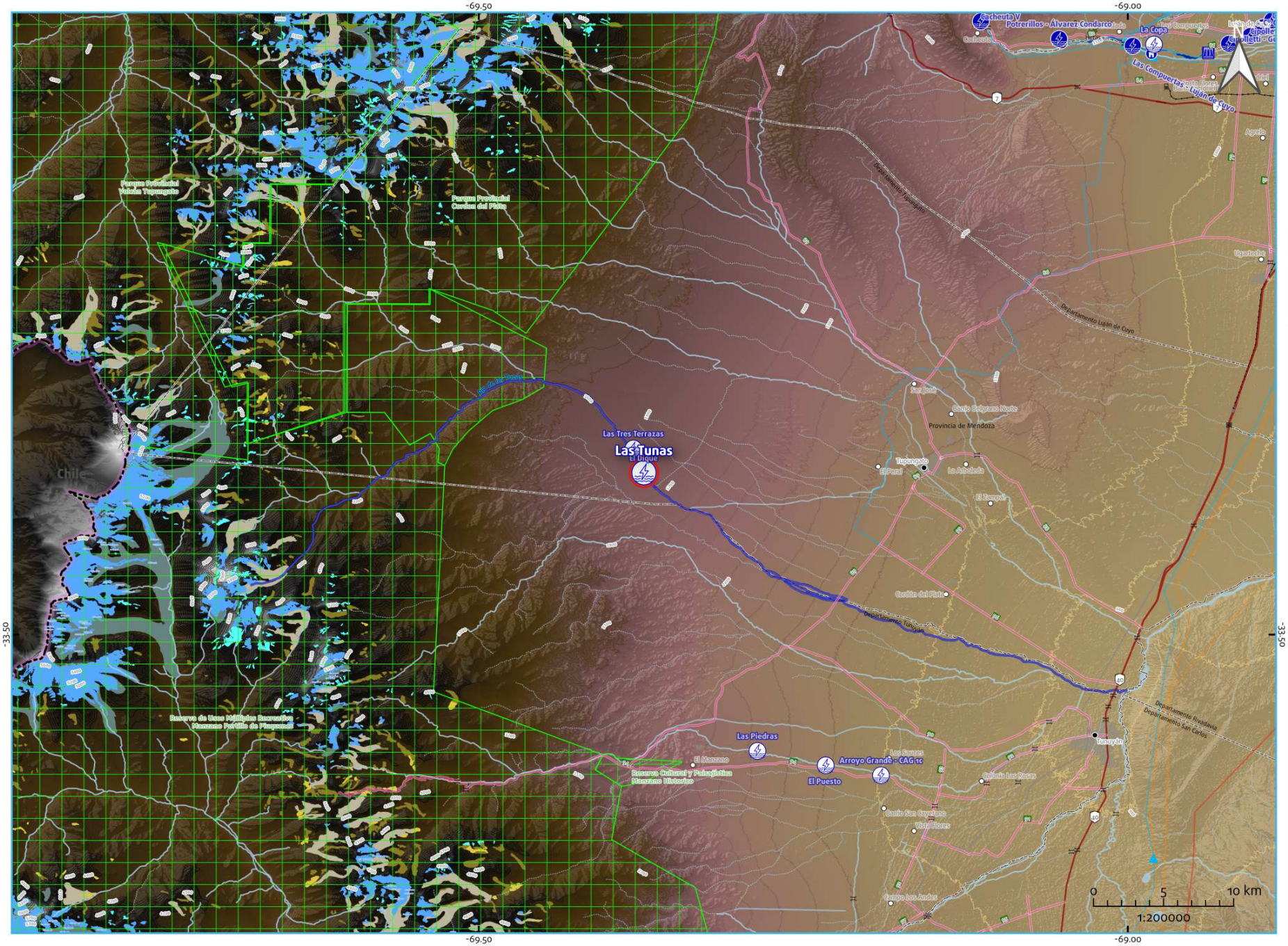

Aprovechamiento hidroeléctrico

Las Tunas

Proyecto

-69.37278333 , -33.37534167

10	Sin dato
Potencia Instalada (MW)	Energía Media Anual (GWh)

Provincia/s de ubicación del cierre:
Mendoza

Departamento/s
Tupungato

Municipio/s
Tupungato

Población más cercana
Tupungato

Sistema Hídrico
Río Colorado

Cuenca Hidrográfica
del Río Tunuyán

Río / Arroyo
De las Tunas

Referencias

- Aprovechamiento hidroeléctrico existente
- Aprovechamiento hidroeléctrico en construcción
- Aprovechamiento hidroeléctrico en proyecto
- Central hidroeléctrica existente
- Presa de aprovechamiento hidroeléctrico existente
- Embalse de aprovechamiento hidroeléctrico existente
- Río afectado por el aprovechamiento hidroeléctrico
- Río/arroyo/canal
- Lago/laguna

Divisiones político-administrativas:
- Limite internacional
- Provincia
- Departamento
- Capital provincial
- Cabecera departamental
- Localidad
- Ejido urbano

Infraestructura de transporte:
- Aeropuerto
- Puerto
- Estación de tren activa
- Estación de tren inactiva
- Ruta Nacional
- Ruta Provincial
- Vía férrea activa
- Vía férrea inactiva
- Puente/Paso a nivel

Líneas y Estaciones transformadoras media y alta tensión (kV):
- 33
- 66
- 132
- 150
- 220
- 330
- 345
- 500
- Sin dato

Áreas Protegidas y de conservación:
- Patrimonio mundial UNESCO
- Área Protegida Nacional
- Área Protegida Provincial
- Reserva de Biósfera
- Sitio RAMSAR
- Área de Importancia para la Conservación de Aves

Inventario de glaciares:
- Cubierto (GC)
- Cubierto con Glaciar de Escombros (GCGE)
- Descubierto (GD)
- Escombros Activo (GEA)
- Escombros Inactivo (GEI)
- Manchón de Nieve (MN)

Curvas de nivel (m):
- -50 - 0
- 0 - 200
- 200 - 500
- 500 - 1000
- 1000 - 2000
- 2000 - 4000
- 4000 - 6800

Modelo Digital de Elevación*:
- -100
- 0
- 100
- 500
- 1000
- 2000
- 5000

*MDE-Ar v.1.1 resolución espacial 30m Instituto Geográfico Nacional (IGN)

ENERGÍA ARGENTINA

plahe Hidroenergía

https://plahe.energia-argentina.com.ar

Aprovechamiento hidroeléctrico

Las Pirquitas

Proyecto

-65.734875 , -28.273353

1.38	6.9
Potencia Instalada (MW)	Energía Media Anual (GWh)

Provincia/s de ubicación del cierre:
Catamarca

Departamento/s
Fray Mamerto Esquiú

Municipio/s
Fray Mamerto Esquiú

Población más cercana
Villa Las Pirquitas

Sistema Hídrico
Serrano

Cuenca Hidrográfica
de la falda oriental de Ambato

Río / Arroyo
Del Valle

ENERGÍA ARGENTINA

plahe Hidroenergía

https://plahe.energia-argentina.com.ar

Referencias

- Aprovechamiento hidroeléctrico existente
- Aprovechamiento hidroeléctrico en construcción
- Aprovechamiento hidroeléctrico en proyecto
- Central hidroeléctrica existente
- Presa de aprovechamiento hidroeléctrico existente
- Embalse de aprovechamiento hidroeléctrico existente
- Río afectado por el aprovechamiento hidroeléctrico
- Río/arroyo/canal
- Lago/laguna

Divisiones político-administrativas:

- Limite internacional
- Provincia
- Departamento
- Capital provincial
- Cabecera departamental
- Localidad
- Ejido urbano

Infraestructura de transporte:

- Aeropuerto
- Puerto
- Estación de tren activa
- Estación de tren inactiva
- Ruta Nacional
- Ruta Provincial
- Vía férrea activa
- Vía férrea inactiva
- Puente/Paso a nivel

Líneas y Estaciones transformadoras media y alta tensión (kV):

- 33
- 66
- 132
- 150
- 220
- 330
- 345
- 500
- Sin dato

Áreas Protegidas y de conservación:

- Patrimonio mundial UNESCO
- Área Protegida Nacional
- Área Protegida Provincial
- Reserva de Biósfera
- Sitio RAMSAR
- Área de Importancia para la Conservación de Aves

Inventario de glaciares:

- Cubierto (GC)
- Cubierto con Glaciar de Escombros (GCGE)
- Descubierto (GD)
- Escombros Activo (GEA)
- Escombros Inactivo (GEI)
- Manchón de Nieve (MN)

Curvas de nivel (m):

- -50 - 0
- 0 - 200
- 200 - 500
- 500 - 1000
- 1000 - 2000
- 2000 - 4000
- 4000 - 6800

Modelo Digital de Elevación*:

- -100
- 0
- 100
- 500
- 1000
- 2000
- 5000

*MDE-Ar v.1.1 resolución espacial 90m Instituto Geográfico Nacional (IGN)

Aprovechamiento hidroeléctrico

Pichanas

Proyecto

-65.18553889 , -30.90603611

0.78 Potencia Instalada (MW)	3 Energía Media Anual (GWh)

Provincia/s de ubicación del cierre:
Córdoba

Departamento/s
Minas

Municipio/s
Ciénaga del Coro

Población más cercana
Villa de Soto

Sistema Hídrico
Serrano

Cuenca Hidrográfica
varias de las Salinas Grandes

Río / Arroyo
Pichanas

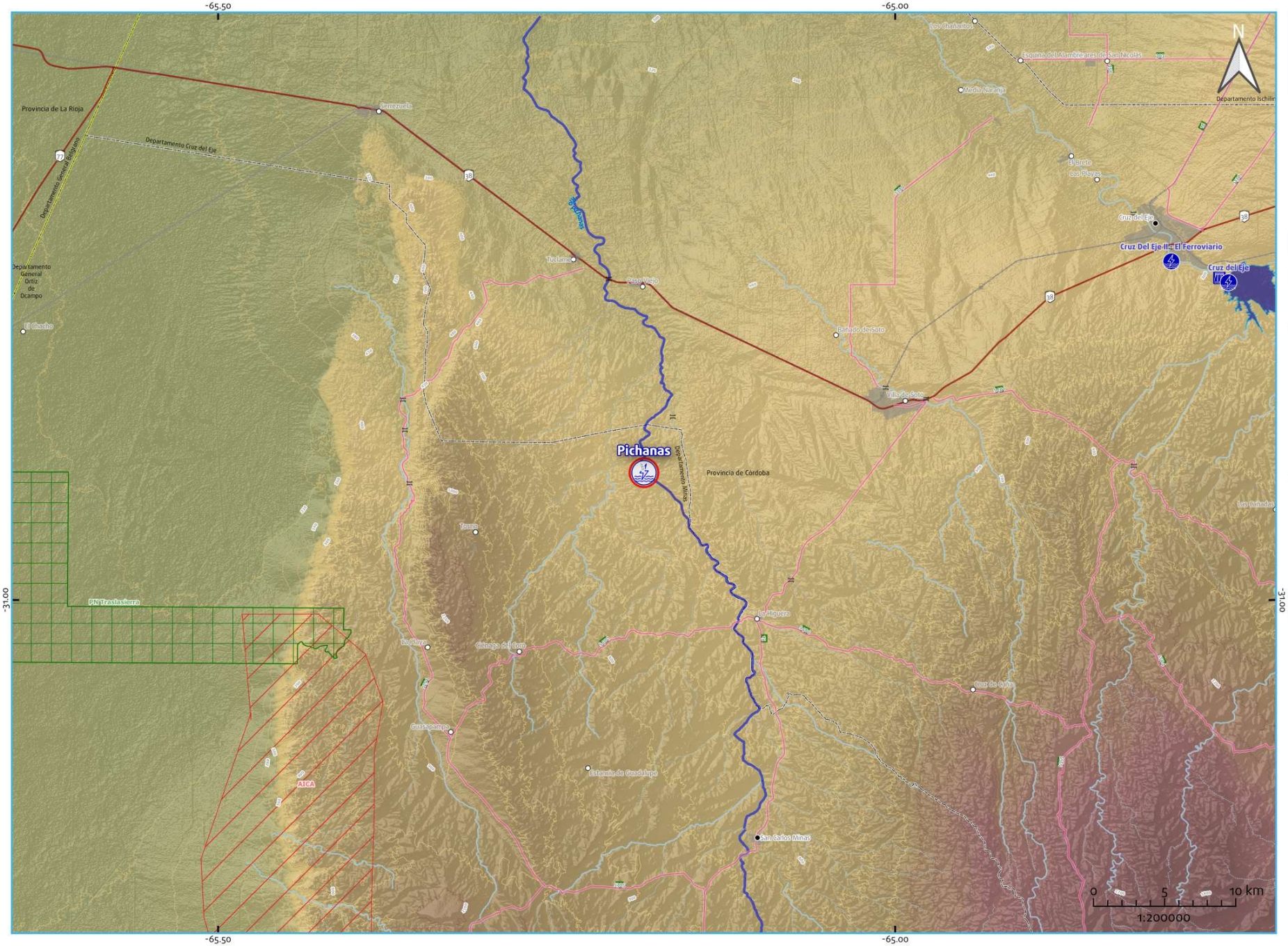

Referencias

- Aprovechamiento hidroeléctrico existente
- Aprovechamiento hidroeléctrico en construcción
- Aprovechamiento hidroeléctrico en proyecto
- Central hidroeléctrica existente
- Presa de aprovechamiento hidroeléctrico existente
- Embalse de aprovechamiento hidroeléctrico existente
- Río afectado por el aprovechamiento hidroeléctrico
- Río/arroyo/canal
- Lago/laguna

Divisiones político-administrativas:
- Límite internacional
- Provincia
- Departamento
- Capital provincial
- Cabecera departamental
- Localidad
- Ejido urbano

Infraestructura de transporte:
- Aeropuerto
- Puerto
- Estación de tren activa
- Estación de tren inactiva
- Ruta Nacional
- Ruta Provincial
- Vía férrea activa
- Vía férrea inactiva
- Puente/Paso a nivel

Líneas y Estaciones transformadoras media y alta tensión (kV):
- 33
- 66
- 132
- 150
- 220
- 330
- 345
- 500
- Sin dato

Áreas Protegidas y de conservación:
- Patrimonio mundial UNESCO
- Área Protegida Nacional
- Área Protegida Provincial
- Reserva de Biósfera
- Sitio RAMSAR
- Área de Importancia para la Conservación de Aves

Inventario de glaciares:
- Cubierto (GC)
- Cubierto con Glaciar de Escombros (GCGE)
- Descubierto (GD)
- Escombros Activo (GEA)
- Escombros Inactivo (GEI)
- Manchón de Nieve (MN)

Curvas de nivel (m):
- -50 - 0
- 0 - 200
- 200 - 500
- 500 - 1000
- 1000 - 2000
- 2000 - 4000
- 4000 - 6800

Modelo Digital de Elevación*:
- -100
- 0
- 100
- 500
- 1000
- 2000
- 5000

*MDE-Ar v.1.1 resolución espacial 90m Instituto Geográfico Nacional (IGN)

ENERGÍA ARGENTINA

plahe Hidroenergía

https://plahe.energia-argentina.com.ar

Aprovechamiento hidroeléctrico

San Marcos Sud



Proyecto

-62.495986 , -32.672719

0.69	Sin dato
Potencia Instalada (MW)	Energía Media Anual (GWh)

Provincia/s de ubicación del cierre:
Córdoba

Departamento/s
Unión

Municipio/s
No aplica

Población más cercana
San Marcos

Sistema Hídrico
Río Paraná

Cuenca Hidrográfica
del Río Carcarañá

Río / Arroyo
Tercero o Calamuchita

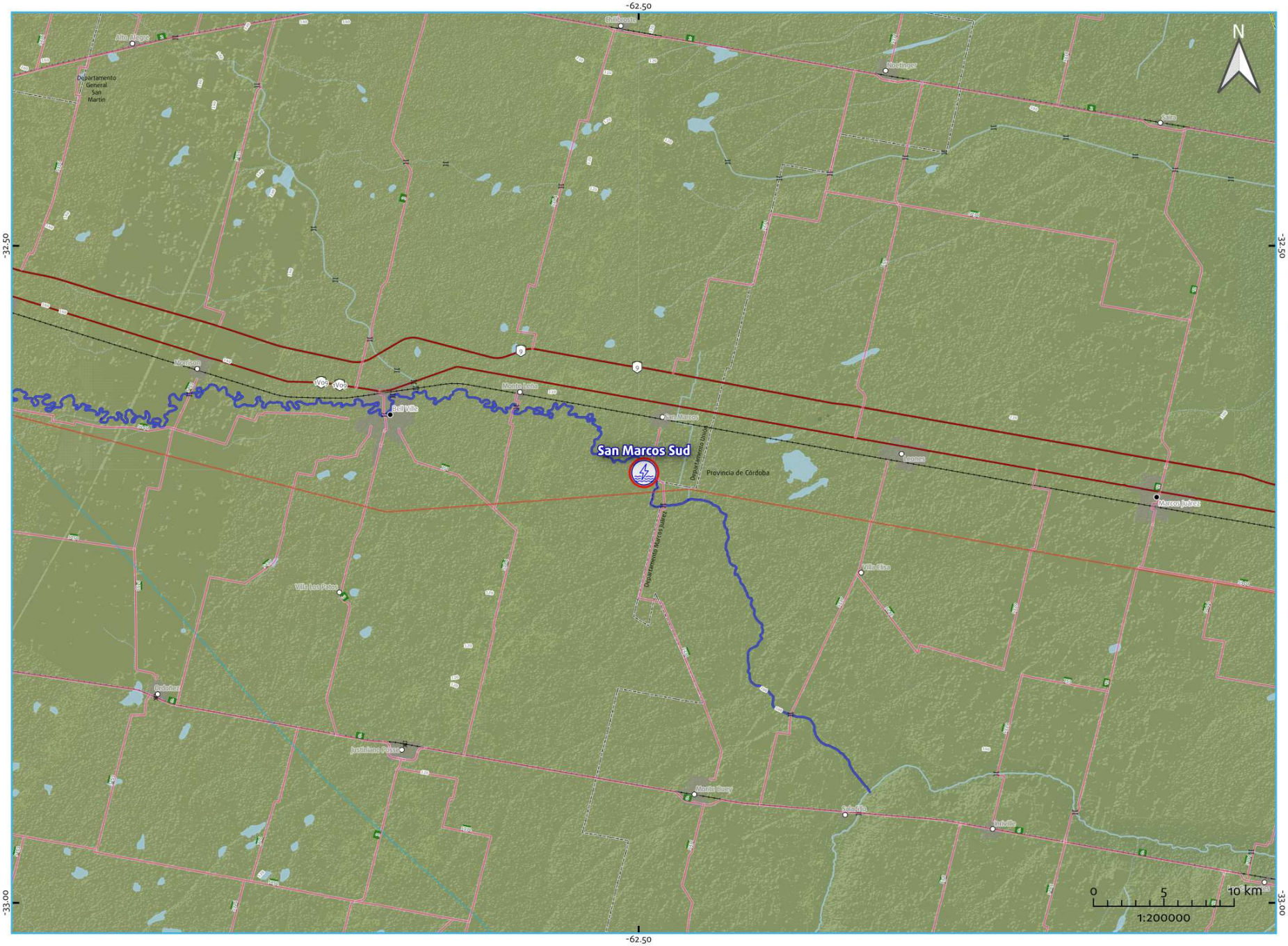

Referencias

- Aprovechamiento hidroeléctrico existente
- Aprovechamiento hidroeléctrico en construcción
- Aprovechamiento hidroeléctrico en proyecto
- Central hidroeléctrica existente
- Presa de aprovechamiento hidroeléctrico existente
- Embalse de aprovechamiento hidroeléctrico existente
- Río afectado por el aprovechamiento hidroeléctrico
- Río/arroyo/canal
- Lago/laguna

Divisiones político-administrativas:
- Límite internacional
- Provincia
- Departamento
- Capital provincial
- Cabecera departamental
- Localidad
- Ejido urbano

Infraestructura de transporte:
- Aeropuerto
- Puerto
- Estación de tren activa
- Estación de tren inactiva
- Ruta Nacional
- Ruta Provincial
- Vía férrea activa
- Vía férrea inactiva
- Puente/Paso a nivel

Líneas y Estaciones transformadoras media y alta tensión (kV):
- 33
- 66
- 132
- 150
- 220
- 330
- 345
- 500
- Sin dato

Áreas Protegidas y de conservación:
- Patrimonio mundial UNESCO
- Área Protegida Nacional
- Área Protegida Provincial
- Reserva de Biósfera
- Sitio RAMSAR
- Área de Importancia para la Conservación de Aves

Inventario de glaciares:
- Cubierto (GC)
- Cubierto con Glaciar de Escombros (GCGE)
- Descubierto (GD)
- Escombros Activo (GEA)
- Escombros Inactivo (GEI)
- Manchón de Nieve (MN)

Curvas de nivel (m):
- -50 - 0
- 0 - 200
- 200 - 500
- 500 - 1000
- 1000 - 2000
- 2000 - 4000
- 4000 - 6800

Modelo Digital de Elevación*:
- -100
- 0
- 100
- 500
- 1000
- 2000
- 5000

*MDE-Ar v.1 resolución espacial, por Instituto Geográfico Nacional (IGN)

ENERGÍA ARGENTINA

plahe Hidroenergía

https://plahe.energia-argentina.com.ar

Aprovechamiento hidroeléctrico

Los Algarrobos

Proyecto

-65.275494 , -24.43215

2.313	Sin dato
Potencia Instalada (MW)	Energía Media Anual (GWh)

Provincia/s de ubicación del cierre:
Jujuy

Departamento/s
El Carmen

Municipio/s
El Carmen

Población más cercana
El Carmen

Sistema Hídrico
Río Paraguay

Cuenca Hidrográfica
del Río San Francisco

Río / Arroyo
Las Maderas

ENERGÍA ARGENTINA

plahe Hidroenergía

https://plahe.energia-argentina.com.ar

Referencias

- Aprovechamiento hidroeléctrico existente
- Aprovechamiento hidroeléctrico en construcción
- Aprovechamiento hidroeléctrico en proyecto
- Central hidroeléctrica existente
- Presa de aprovechamiento hidroeléctrico existente
- Embalse de aprovechamiento hidroeléctrico existente
- Río afectado por el aprovechamiento hidroeléctrico
- Río/arroyo/canal
- Lago/laguna

Divisiones político-administrativas:

- Limite internacional
- Provincia
- Departamento
- Capital provincial
- Cabecera departamental
- Localidad
- Ejido urbano

Infraestructura de transporte:

- Aeropuerto
- Puerto
- Estación de tren activa
- Estación de tren inactiva
- Ruta Nacional
- Ruta Provincial
- Vía férrea activa
- Vía férrea inactiva
- Puente/Paso a nivel

Líneas y Estaciones transformadoras media y alta tensión (kV):

- 33
- 66
- 132
- 150
- 220
- 330
- 345
- 500
- Sin dato

Áreas Protegidas y de conservación:

- Patrimonio mundial UNESCO
- Área Protegida Nacional
- Área Protegida Provincial
- Reserva de Biósfera
- Sitio RAMSAR
- Área de Importancia para la Conservación de Aves

Inventario de glaciares:

- Cubierto (GC)
- Cubierto con Glaciar de Escombros (GCGE)
- Descubierto (GD)
- Escombros Activo (GEA)
- Escombros Inactivo (GEI)
- Manchón de Nieve (MN)

Curvas de nivel (m):

- -50 - 0
- 0 - 200
- 200 - 500
- 500 - 1000
- 1000 - 2000
- 2000 - 4000
- 4000 - 6800

Modelo Digital de Elevación*:

-100, 0, 100, 500, 1000, 2000, 5000

*MDE-Ar v.1.1 resolución espacial 90m Instituto Geográfico Nacional (IGN)

Aprovechamiento hidroeléctrico

Arroyo Corto

Proyecto

-64.568397 , -32.222639

4	Sin dato
Potencia Instalada (MW)	Energía Media Anual (GWh)

Provincia/s de ubicación del cierre:
Córdoba

Departamento/s
Calamuchita

Municipio/s
Villa Amancay

Población más cercana
Villa Rumipal

Sistema Hídrico
Río Paraná

Cuenca Hidrográfica
del Río Carcarañá

Río / Arroyo
Grande

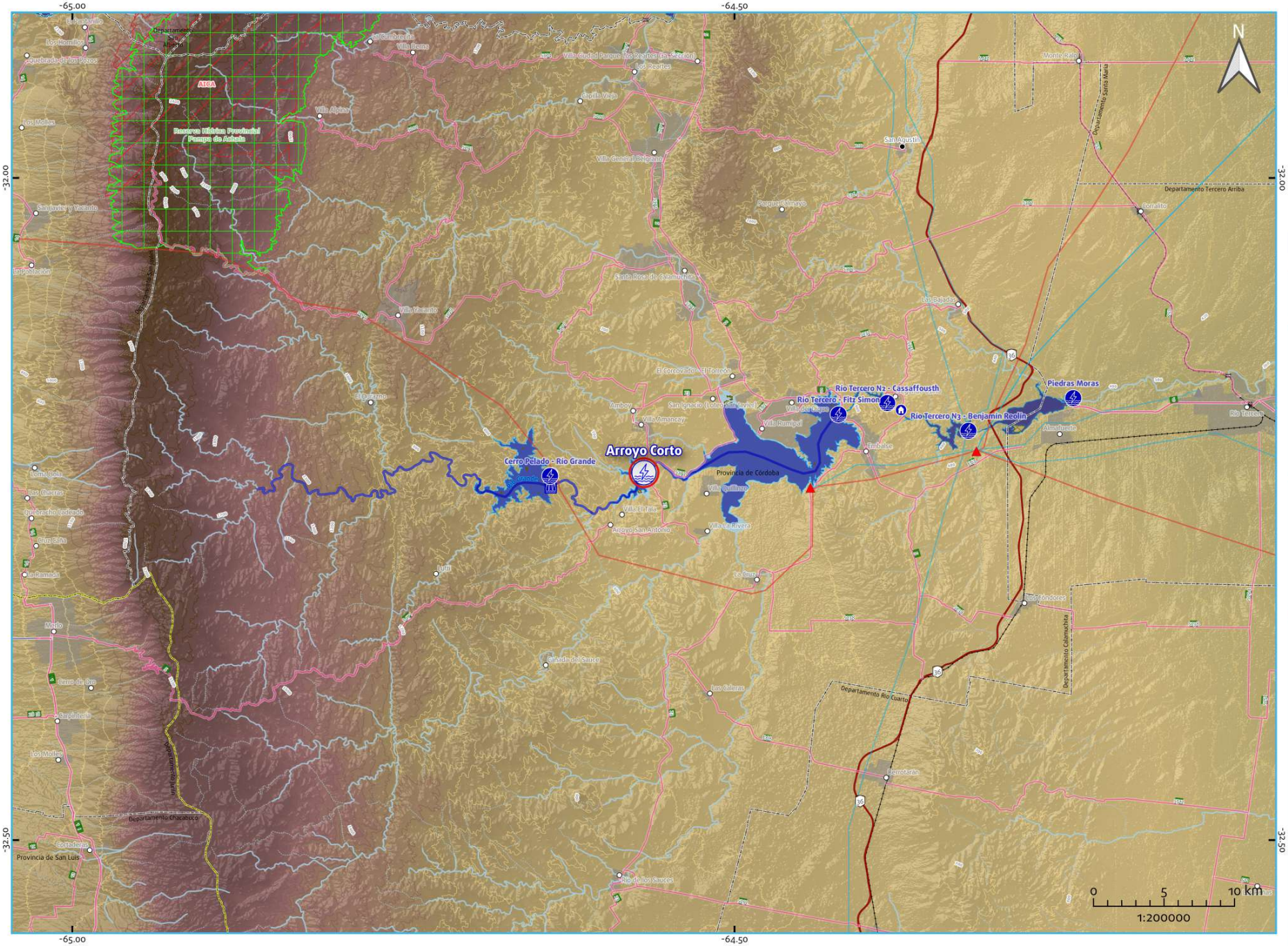

Referencias

- Aprovechamiento hidroeléctrico existente
- Aprovechamiento hidroeléctrico en construcción
- Aprovechamiento hidroeléctrico en proyecto
- Central hidroeléctrica existente
- Presa de aprovechamiento hidroeléctrico existente
- Embalse de aprovechamiento hidroeléctrico existente
- Río afectado por el aprovechamiento hidroeléctrico
- Río/arroyo/canal
- Lago/laguna

Divisiones político-administrativas:
- Límite internacional
- Provincia
- Departamento
- Capital provincial
- Cabecera departamental
- Localidad
- Ejido urbano

Infraestructura de transporte:
- Aeropuerto
- Puerto
- Estación de tren activa
- Estación de tren inactiva
- Ruta Nacional
- Ruta Provincial
- Vía férrea activa
- Vía férrea inactiva
- Puente/Paso a nivel

Líneas y Estaciones transformadoras media y alta tensión (kV):
- 33
- 66
- 132
- 150
- 220
- 330
- 345
- 500
- Sin dato

Áreas Protegidas y de conservación:
- Patrimonio mundial UNESCO
- Área Protegida Nacional
- Área Protegida Provincial
- Reserva de Biósfera
- Sitio RAMSAR
- Área de Importancia para la Conservación de Aves

Inventario de glaciares:
- Cubierto (GC)
- Cubierto con Glaciar de Escombros (GCGE)
- Descubierto (GD)
- Escombros Activo (GEA)
- Escombros Inactivo (GEI)
- Manchón de Nieve (MN)

Curvas de nivel (m):
- -50 - 0
- 0 - 200
- 200 - 500
- 500 - 1000
- 1000 - 2000
- 2000 - 4000
- 4000 - 6800

Modelo Digital de Elevación*:
- -100
- 0
- 100
- 500
- 1000
- 2000
- 5000

*MDE-Ar v.1.1 resolución espacial, por Instituto Geográfico Nacional (IGN)

ENERGÍA ARGENTINA

plahe Hidroenergía

https://plahe.energia-argentina.com.ar

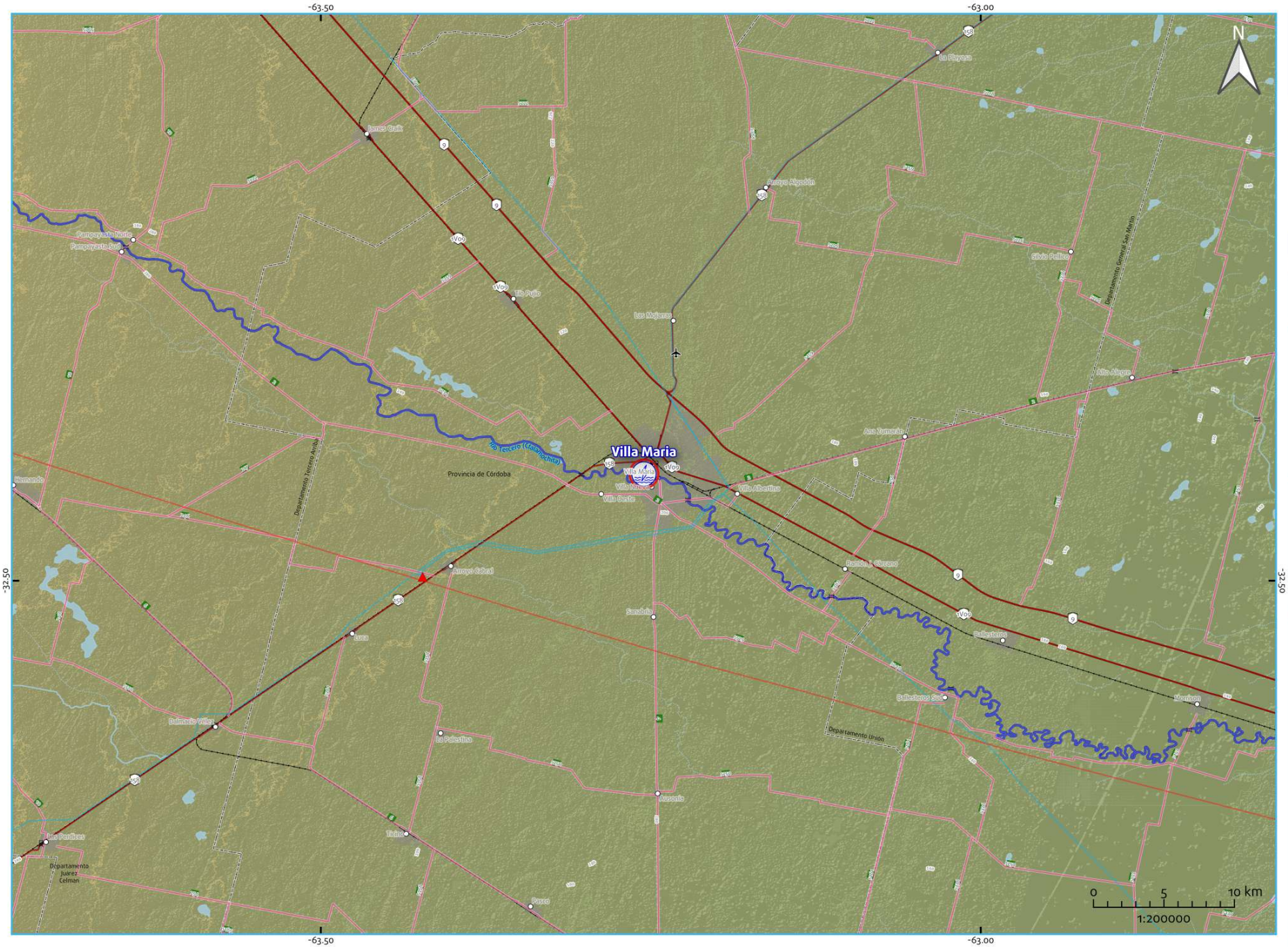

Aprovechamiento hidroeléctrico

Villa Maria

Proyecto

-63.255183 , -32.419103

1	Sin dato
Potencia Instalada (MW)	Energía Media Anual (GWh)

Provincia/s de ubicación del cierre:
Córdoba

Departamento/s
General San Martín

Municipio/s
Villa María; Villa Nueva

Población más cercana
Villa María; Villa Nueva

Sistema Hídrico
Río Paraná

Cuenca Hidrográfica
del Río Carcarañá

Río / Arroyo
Tercero o Calamuchita

Referencias

- Aprovechamiento hidroeléctrico existente
- Aprovechamiento hidroeléctrico en construcción
- Aprovechamiento hidroeléctrico en proyecto
- Central hidroeléctrica existente
- Presa de aprovechamiento hidroeléctrico existente
- Embalse de aprovechamiento hidroeléctrico existente
- Río afectado por el aprovechamiento hidroeléctrico
- Río/arroyo/canal
- Lago/laguna

Divisiones político-administrativas:
- Límite internacional
- Provincia
- Departamento
- Capital provincial
- Cabecera departamental
- Localidad
- Ejido urbano

Infraestructura de transporte:
- Aeropuerto
- Puerto
- Estación de tren activa
- Estación de tren inactiva
- Ruta Nacional
- Ruta Provincial
- Vía férrea activa
- Vía férrea inactiva
- Puente/Paso a nivel

Líneas y Estaciones transformadoras media y alta tensión (kV):
- 33
- 66
- 132
- 150
- 220
- 330
- 345
- 500
- Sin dato

Áreas Protegidas y de conservación:
- Patrimonio mundial UNESCO
- Área Protegida Nacional
- Área Protegida Provincial
- Reserva de Biósfera
- Sitio RAMSAR
- Área de Importancia para la Conservación de Aves

Inventario de glaciares:
- Cubierto (GC)
- Cubierto con Glaciar de Escombros (GCGE)
- Descubierto (GD)
- Escombros Activo (GEA)
- Escombros Inactivo (GEI)
- Manchón de Nieve (MN)

Curvas de nivel (m):
- -50 - 0
- 0 - 200
- 200 - 500
- 500 - 1000
- 1000 - 2000
- 2000 - 4000
- 4000 - 6800

Modelo Digital de Elevación*:
- -100
- 0
- 100
- 500
- 1000
- 2000
- 5000

*MDE-Ar v.1.1 resolución espacial 90m Instituto Geográfico Nacional (IGN)

ENERGÍA ARGENTINA

plahe Hidroenergía

https://plahe.energia-argentina.com.ar

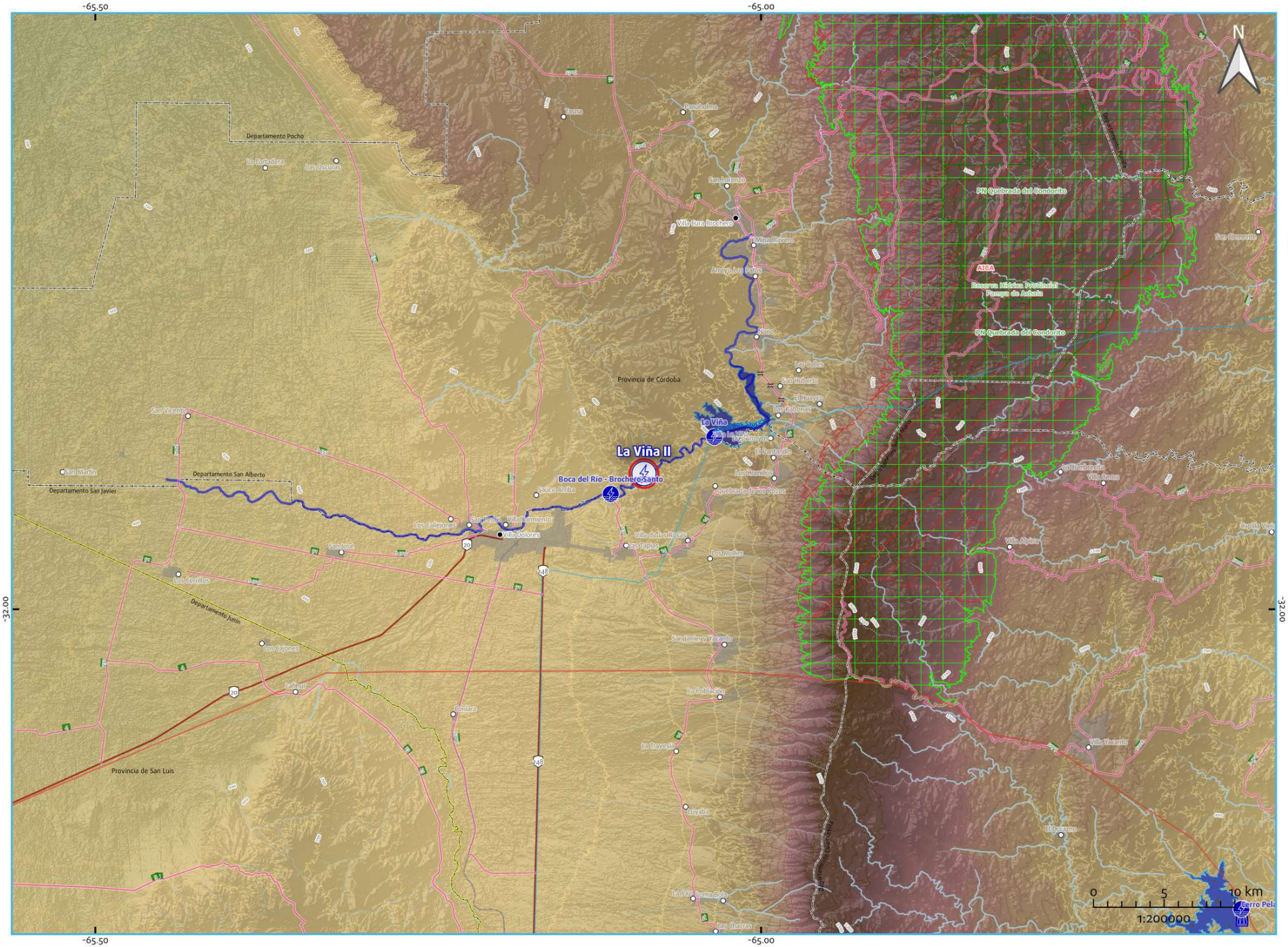

Aprovechamiento hidroeléctrico

La Viña II

Proyecto

-65.087989 , -31.898192

6	Sin dato
Potencia Instalada (MW)	Energía Media Anual (GWh)

Provincia/s de ubicación del cierre:
Córdoba

Departamento/s
San Alberto; San Javier

Municipio/s
Las Tapias

Población más cercana
Villa de las Rosas

Sistema Hídrico
Serrano

Cuenca Hidrográfica
de Río Conlara y de arroyos menores del N de San Luis y o de Córdoba

Río / Arroyo
De los Sauces

Referencias

- Aprovechamiento hidroeléctrico existente
- Aprovechamiento hidroeléctrico en construcción
- Aprovechamiento hidroeléctrico en proyecto
- Central hidroeléctrica existente
- Presa de aprovechamiento hidroeléctrico existente
- Embalse de aprovechamiento hidroeléctrico existente
- Río afectado por el aprovechamiento hidroeléctrico
- Río/arroyo/canal
- Lago/laguna

Divisiones político-administrativas:
- Limite internacional
- Provincia
- Departamento
- Capital provincial
- Cabecera departamental
- Localidad
- Ejido urbano

Infraestructura de transporte:
- Aeropuerto
- Puerto
- Estación de tren activa
- Estación de tren inactiva
- Ruta Nacional
- Ruta Provincial
- Vía férrea activa
- Vía férrea inactiva
- Puente/Paso a nivel

Líneas y Estaciones transformadoras media y alta tensión (kV):
- 33
- 66
- 132
- 150
- 220
- 330
- 345
- 500
- Sin dato

Áreas Protegidas y de conservación:
- Patrimonio mundial UNESCO
- Área Protegida Nacional
- Área Protegida Provincial
- Reserva de Biósfera
- Sitio RAMSAR
- Área de Importancia para la Conservación de Aves

Inventario de glaciares:
- Cubierto (GC)
- Cubierto con Glaciar de Escombros (GCGE)
- Descubierto (GD)
- Escombros Activo (GEA)
- Escombros Inactivo (GEI)
- Manchón de Nieve (MN)

Curvas de nivel (m):
- -50 - 0
- 0 - 200
- 200 - 500
- 500 - 1000
- 1000 - 2000
- 2000 - 4000
- 4000 - 6800

Modelo Digital de Elevación*:
- -100
- 0
- 100
- 500
- 1000
- 2000
- 5000

*MDE-Ar v.1 resolución espacial 90m Instituto Geográfico Nacional (IGN)

ENERGÍA ARGENTINA

plahe Hidroenergía

https://plahe.energia-argentina.com.ar

Aprovechamiento hidroeléctrico

Río Chico

Proyecto

-70.5585 , -48.7349

2	17.04
Potencia Instalada (MW)	Energía Media Anual (GWh)

Provincia/s de ubicación del cierre:
Santa Cruz

Departamento/s
Río Chico

Municipio/s
No aplica

Población más cercana
Gobernador Gregores

Sistema Hídrico
Ríos Patagónicos

Cuenca Hidrográfica
del Río Chico

Río / Arroyo
Chico

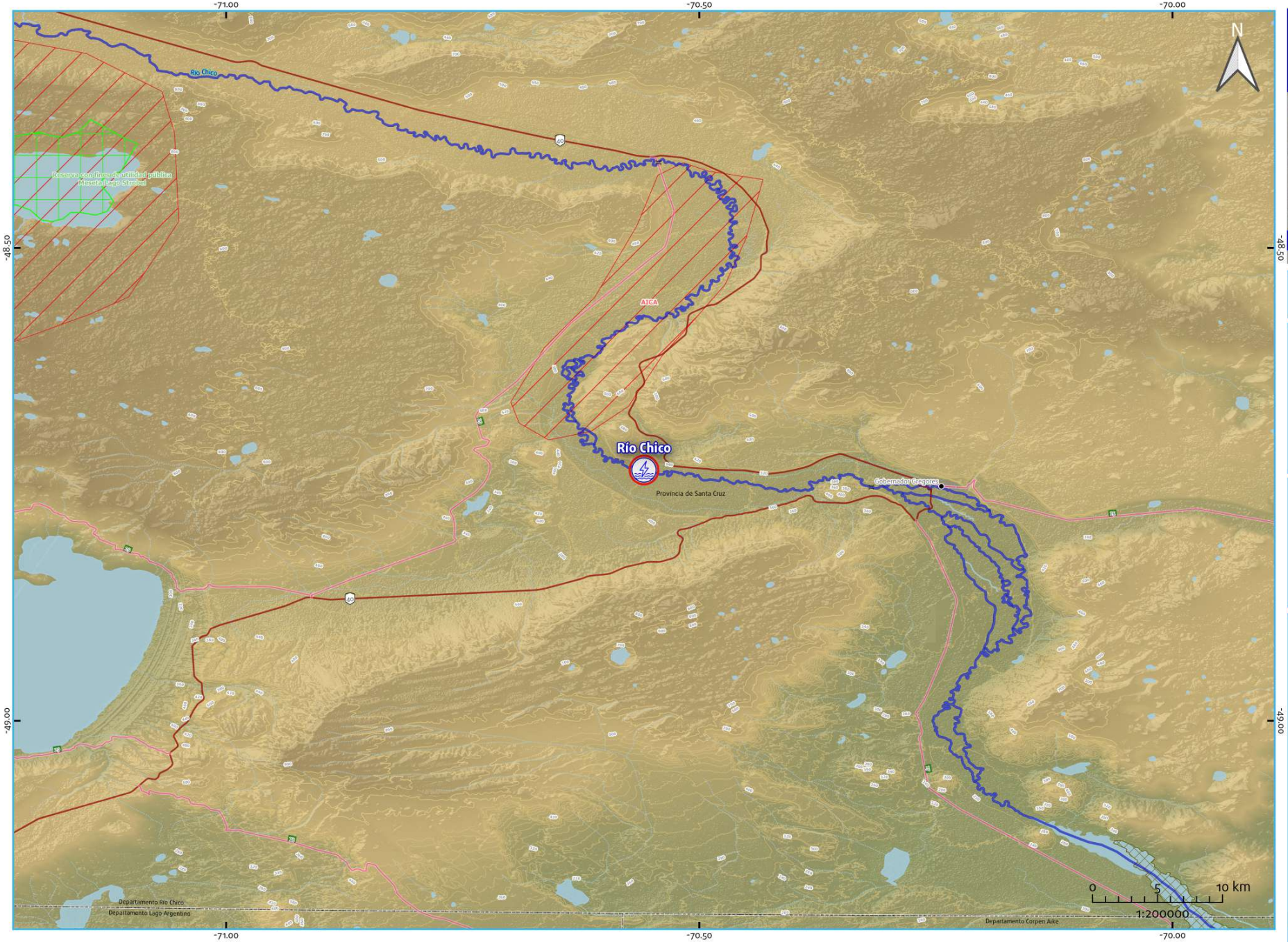

Referencias

- Aprovechamiento hidroeléctrico existente
- Aprovechamiento hidroeléctrico en construcción
- Aprovechamiento hidroeléctrico en proyecto
- Central hidroeléctrica existente
- Presa de aprovechamiento hidroeléctrico existente
- Embalse de aprovechamiento hidroeléctrico existente
- Río afectado por el aprovechamiento hidroeléctrico
- Río/arroyo/canal
- Lago/laguna

Divisiones político-administrativas:
- Límite internacional
- Provincia
- Departamento
- Capital provincial
- Cabecera departamental
- Localidad
- Ejido urbano

Infraestructura de transporte:
- Aeropuerto
- Puerto
- Estación de tren activa
- Estación de tren inactiva
- Ruta Nacional
- Ruta Provincial
- Vía férrea activa
- Vía férrea inactiva
- Puente/Paso a nivel

Líneas y Estaciones transformadoras media y alta tensión (kV):
- 33
- 66
- 132
- 150
- 220
- 330
- 345
- 500
- Sin dato

Áreas Protegidas y de conservación:
- Patrimonio mundial UNESCO
- Área Protegida Nacional
- Área Protegida Provincial
- Reserva de Biósfera
- Sitio RAMSAR
- Área de Importancia para la Conservación de Aves

Inventario de glaciares:
- Cubierto (GC)
- Cubierto con Glaciar de Escombros (GCGE)
- Descubierto (GD)
- Escombros Activo (GEA)
- Escombros Inactivo (GEI)
- Manchón de Nieve (MN)

Curvas de nivel (m):
- -50 - 0
- 0 - 200
- 200 - 500
- 500 - 1000
- 1000 - 2000
- 2000 - 4000
- 4000 - 6800

Modelo Digital de Elevación*:
- -100
- 0
- 100
- 500
- 1000
- 2000
- 5000

*MDE-Ar v.1.1 resolución espacial 30m Instituto Geográfico Nacional (IGN)

ENERGÍA ARGENTINA

plahe Hidroenergía

https://plahe.energia-argentina.com.ar

Aprovechamiento hidroeléctrico

ALM AIS - Los Molles

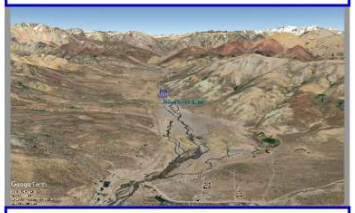

Proyecto

-69.97495277777777 , -35.17129722222222

1.06	8.16
Potencia Instalada (MW)	Energía Media Anual (GWh)

Provincia/s de ubicación del cierre:
Mendoza

Departamento/s
Malargüe

Municipio/s
Malargüe

Población más cercana
Malargüe

Sistema Hídrico
Río Colorado

Cuenca Hidrográfica
del Río Mendoza

Río / Arroyo
Salado

ENERGÍA ARGENTINA

plahe Hidroenergía

https://plahe.energia-argentina.com.ar

Referencias

- Aprovechamiento hidroeléctrico existente
- Aprovechamiento hidroeléctrico en construcción
- Aprovechamiento hidroeléctrico en proyecto
- Central hidroeléctrica existente
- Presa de aprovechamiento hidroeléctrico existente
- Embalse de aprovechamiento hidroeléctrico existente
- Río afectado por el aprovechamiento hidroeléctrico
- Río/arroyo/canal
- Lago/laguna

Divisiones político-administrativas:
- Límite internacional
- Provincia
- Departamento
- Capital provincial
- Cabecera departamental
- Localidad
- Ejido urbano

Infraestructura de transporte:
- Aeropuerto
- Puerto
- Estación de tren activa
- Estación de tren inactiva
- Ruta Nacional
- Ruta Provincial
- Vía férrea activa
- Vía férrea inactiva
- Puente/Paso a nivel

Líneas y Estaciones transformadoras media y alta tensión (kV):
- 33
- 66
- 132
- 150
- 220
- 330
- 345
- 500
- Sin dato

Áreas Protegidas y de conservación:
- Patrimonio mundial UNESCO
- Área Protegida Nacional
- Área Protegida Provincial
- Reserva de Biósfera
- Sitio RAMSAR
- Área de Importancia para la Conservación de Aves

Inventario de glaciares:
- Cubierto (GC)
- Cubierto con Glaciar de Escombros (GCGE)
- Descubierto (GD)
- Escombros Activo (GEA)
- Escombros Inactivo (GEI)
- Manchón de Nieve (MN)

Curvas de nivel (m):
- -50 - 0
- 0 - 200
- 200 - 500
- 500 - 1000
- 1000 - 2000
- 2000 - 4000
- 4000 - 6800

Modelo Digital de Elevación*:
- -100
- 0
- 100
- 500
- 1000
- 2000
- 5000

*NOTA: Ver resolución espacial por Instituto Geográfico Nacional (IGN)

Aprovechamiento hidroeléctrico

Allen

Proyecto

-67.81454166666667 , -38.97781666666667

1.83	9.54
Potencia Instalada (MW)	Energía Media Anual (GWh)

Provincia/s de ubicación del cierre:
Río Negro

Departamento/s
General Roca

Municipio/s
Allen

Población más cercana
Allen

Sistema Hídrico
Ríos Patagónicos

Cuenca Hidrográfica
del Río Negro

Río / Arroyo
Cº Principal del Alto Valle Del Rio Negro

ENERGÍA ARGENTINA

plahe Hidroenergía

https://plahe.energia-argentina.com.ar

-68.00 -67.50

-39.00

Central Dique Ballester
Dique Ballester - Julián Romero
Dique Ballester - Cipolletti
Allen
Salto Guerrico
Rio Negro Superior (sistematización)
Neuquén
Gral. Roca
Provincia del Neuquén
Paisaje Protegido Valle Cretácico

0 5 10 km
1:200000

Referencias

- Aprovechamiento hidroeléctrico existente
- Aprovechamiento hidroeléctrico en construcción
- Aprovechamiento hidroeléctrico en proyecto
- Central hidroeléctrica existente
- Presa de aprovechamiento hidroeléctrico existente
- Embalse de aprovechamiento hidroeléctrico existente
- Río afectado por el aprovechamiento hidroeléctrico
- Río/arroyo/canal
- Lago/laguna

Divisiones político-administrativas:
- Límite internacional
- Provincia
- Departamento
- Capital provincial
- Cabecera departamental
- Localidad
- Ejido urbano

Infraestructura de transporte:
- Aeropuerto
- Puerto
- Estación de tren activa
- Estación de tren inactiva
- Ruta Nacional
- Ruta Provincial
- Vía férrea activa
- Vía férrea inactiva
- Puente/Paso a nivel

Líneas y Estaciones transformadoras media y alta tensión (kV):
- 33
- 66
- 132
- 150
- 220
- 330
- 345
- 500
- Sin dato

Áreas Protegidas y de conservación:
- Patrimonio mundial UNESCO
- Área Protegida Nacional
- Área Protegida Provincial
- Reserva de Biósfera
- Sitio RAMSAR
- Área de Importancia para la Conservación de Aves

Inventario de glaciares:
- Cubierto (GC)
- Cubierto con Glaciar de Escombros (GCGE)
- Descubierto (GD)
- Escombros Activo (GEA)
- Escombros Inactivo (GEI)
- Manchón de Nieve (MN)

Curvas de nivel (m):
- -50 - 0
- 0 - 200
- 200 - 500
- 500 - 1000
- 1000 - 2000
- 2000 - 4000
- 4000 - 6800

Modelo Digital de Elevación*:
- -100
- 0
- 100
- 500
- 1000
- 2000
- 5000

*MDE-Ar v.1.1 resolución espacial. Instituto Geográfico Nacional (IGN)

Aprovechamiento hidroeléctrico

Aluminé 3

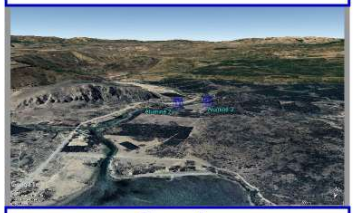

Proyecto

-71.05361111111111 , -38.980555555555554

10	57.5
Potencia Instalada (MW)	Energía Media Anual (GWh)

Provincia/s de ubicación del cierre:
Neuquén

Departamento/s
Aluminé

Municipio/s
Villa Pehuenia

Población más cercana
Villa Pehuenia

Sistema Hídrico
Ríos Patagónicos

Cuenca Hidrográfica
del Río Negro

Río / Arroyo
Aluminé

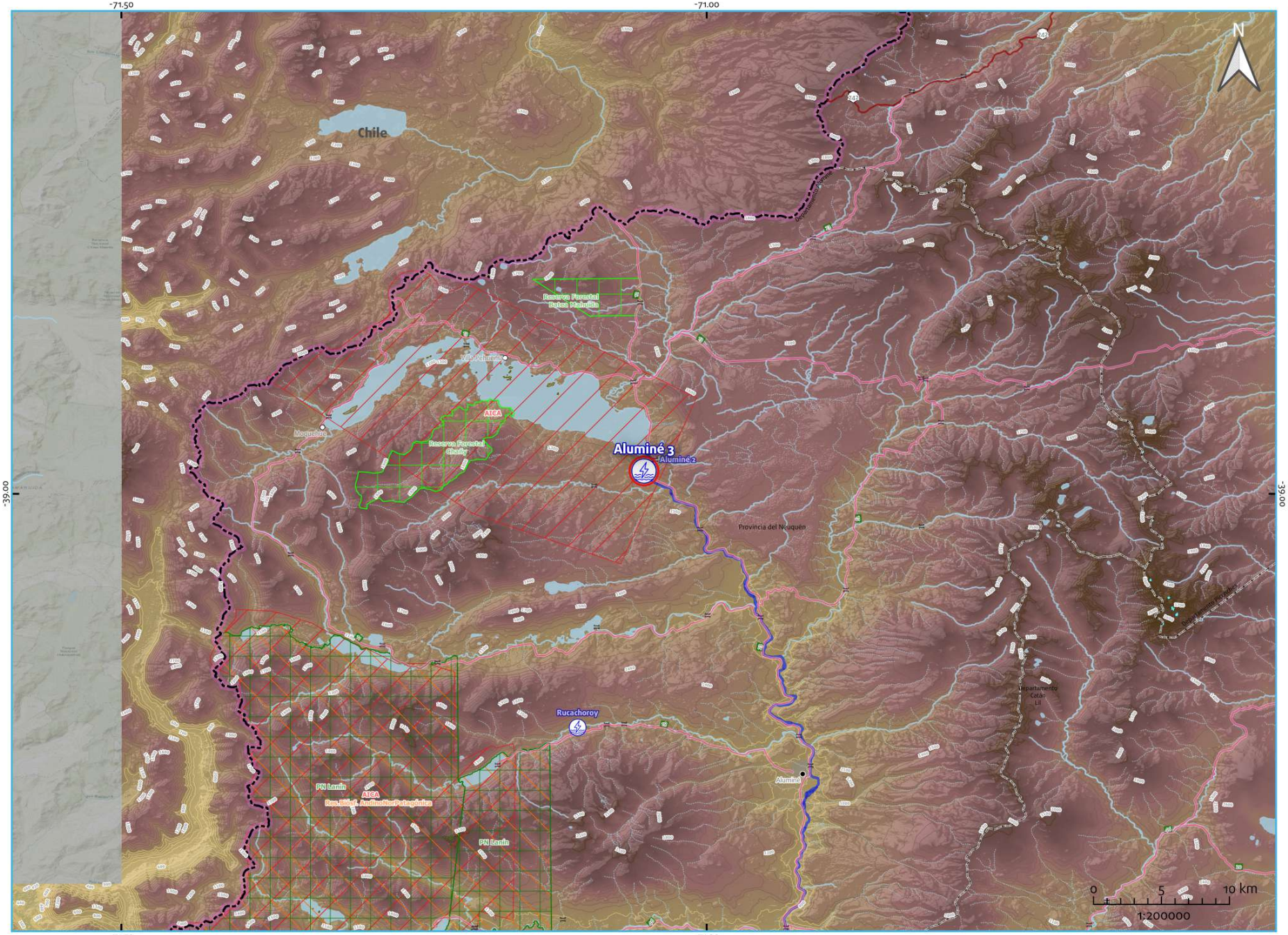

Referencias

- Aprovechamiento hidroeléctrico existente
- Aprovechamiento hidroeléctrico en construcción
- Aprovechamiento hidroeléctrico en proyecto
- Central hidroeléctrica existente
- Presa de aprovechamiento hidroeléctrico existente
- Embalse de aprovechamiento hidroeléctrico existente
- Río afectado por el aprovechamiento hidroeléctrico
- Río/arroyo/canal
- Lago/laguna

Divisiones político-administrativas:

- Límite internacional
- Provincia
- Departamento
- Capital provincial
- Cabecera departamental
- Localidad
- Ejido urbano

Infraestructura de transporte:

- Aeropuerto
- Puerto
- Estación de tren activa
- Estación de tren inactiva
- Ruta Nacional
- Ruta Provincial
- Vía férrea activa
- Vía férrea inactiva
- Puente/Paso a nivel

Líneas y Estaciones transformadoras media y alta tensión (kV):

- 33
- 66
- 132
- 150
- 220
- 330
- 345
- 500
- Sin dato

Áreas Protegidas y de conservación:

- Patrimonio mundial UNESCO
- Área Protegida Nacional
- Área Protegida Provincial
- Reserva de Biósfera
- Sitio RAMSAR
- Área de Importancia para la Conservación de Aves

Inventario de glaciares:

- Cubierto (GC)
- Cubierto con Glaciar de Escombros (GCGE)
- Descubierto (GD)
- Escombros Activo (GEA)
- Escombros Inactivo (GEI)
- Manchón de Nieve (MN)

Curvas de nivel (m):

- -50 - 0
- 0 - 200
- 200 - 500
- 500 - 1000
- 1000 - 2000
- 2000 - 4000
- 4000 - 6800

Modelo Digital de Elevación*:

- -100
- 0
- 100
- 500
- 1000
- 2000
- 5000

*MDE-Ar v.1.1 resolución espacial 90m Instituto Geográfico Nacional (IGN)

ENERGÍA ARGENTINA

plahe Hidroenergía

https://plahe.energia-argentina.com.ar

Aprovechamiento hidroeléctrico

Aluminé 2

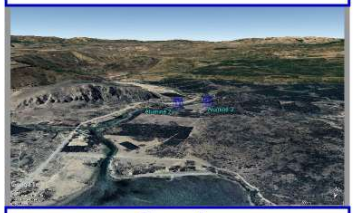

Proyecto

-71.05055555555556 , -38.97888888888889

2.4	19.2
Potencia Instalada (MW)	Energía Media Anual (GWh)

Provincia/s de ubicación del cierre:
Neuquén

Departamento/s
Aluminé

Municipio/s
Villa Pehuenia

Población más cercana
Villa Pehuenia

Sistema Hídrico
Ríos Patagónicos

Cuenca Hidrográfica
del Río Negro

Río / Arroyo
Aluminé

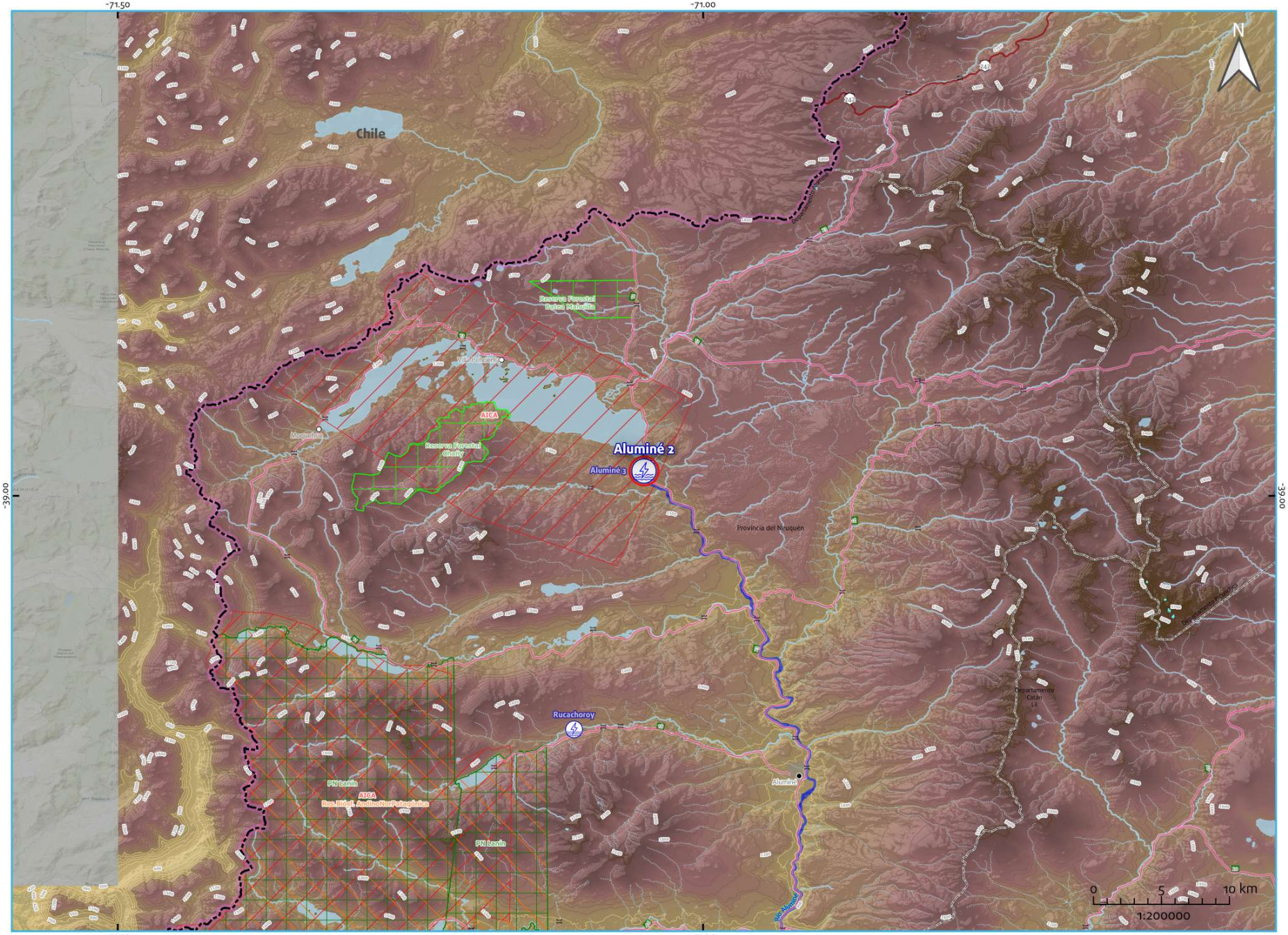

Referencias

- Aprovechamiento hidroeléctrico existente
- Aprovechamiento hidroeléctrico en construcción
- Aprovechamiento hidroeléctrico en proyecto
- Central hidroeléctrica existente
- Presa de aprovechamiento hidroeléctrico existente
- Embalse de aprovechamiento hidroeléctrico existente
- Río afectado por el aprovechamiento hidroeléctrico
- Río/arroyo/canal
- Lago/laguna

Divisiones político-administrativas:

- Límite internacional
- Provincia
- Departamento
- Capital provincial
- Cabecera departamental
- Localidad
- Ejido urbano

Infraestructura de transporte:

- Aeropuerto
- Puerto
- Estación de tren activa
- Estación de tren inactiva
- Ruta Nacional
- Ruta Provincial
- Vía férrea activa
- Vía férrea inactiva
- Puente/Paso a nivel

Líneas y Estaciones transformadoras media y alta tensión (kV):

- 33
- 66
- 132
- 150
- 220
- 330
- 345
- 500
- Sin dato

Áreas Protegidas y de conservación:

- Patrimonio mundial UNESCO
- Área Protegida Nacional
- Área Protegida Provincial
- Reserva de Biósfera
- Sitio RAMSAR
- Área de Importancia para la Conservación de Aves

Inventario de glaciares:

- Cubierto (GC)
- Cubierto con Glaciar de Escombros (GCGE)
- Descubierto (GD)
- Escombros Activo (GEA)
- Escombros Inactivo (GEI)
- Manchón de Nieve (MN)

Curvas de nivel (m):

- -50 - 0
- 0 - 200
- 200 - 500
- 500 - 1000
- 1000 - 2000
- 2000 - 4000
- 4000 - 6800

Modelo Digital de Elevación*:

- -100
- 0
- 100
- 500
- 1000
- 2000
- 5000

*MDE-Ar v.1.1 resolución espacial 30m Instituto Geográfico Nacional (IGN)

ENERGÍA ARGENTINA

plahe Hidroenergía

https://plahe.energia-argentina.com.ar